

**平等機會委員會**  
**《公眾可進出的處所無障礙通道及設施正式調查報告》**  
**政府跟進行動進度報告**  
**(截至二零一一年九月三十日的情況)**

## 目的

本文件旨在報告截至二零一一年九月三十日政府就平等機會委員會(平機會)的《公眾可進出的處所無障礙通道及設施正式調查報告》(《平機會報告》)所採取的跟進行動的進度。

## 改善工程計劃

2. 主要改善工程計劃涵蓋約 3 700 個政府處所和設施，當中近九成處所和設施的工程(A 類)預計於二零一二年六月三十日或之前完成，其餘的處所和設施的工程(B 類)預計於二零一四年六月三十日或之前完成。所有需進行改善工程的政府處所和設施，現按物業種類和管理部門分項表列於[附件 A](#)。

3. 截至二零一一年九月三十日，各工程部門(包括建築署、路政署和土木工程拓展署)已與管理上述處所和設施的部門合作，在超過 86%的處所和設施進行了準備工作，並已在一些處所和設施開展改善工程。扼要而言，在所有 A 類項目當中，2 984 個處所／設施(佔 91%)已完成場地視察，2 241 個處所／設施(佔 69%)已完成場地視察和可行性研究，475 個處所／設施(佔 15%)的工程已經展開。至於 B 類項目，其中 181 個處所／設施(佔 46%)已完成場地視察，99 個處所／設施(佔 25%)已完成場地視察和可行性研究。考慮到改善工程的複雜性和範圍，以及場地和運作上的限制，建築署將其負責的改善工程大致分為三類 -

(a) 高複雜性

“高複雜性物業”包括多用戶綜合大樓和一些高保安要求的場所。改善工程往往涉及重大的結構性改建及加裝；

(b) 中等複雜性

“中等複雜性物業”乃使用率高的綜合大樓。改善工程可能會對大樓的運作及對公眾造成滋擾。因此，此類物業的工程需分階段進行，並須與大樓使用者的辦公範圍分隔；以及

(c) 低複雜性

“低複雜性物業”只需進行小規模的改善工程。

4. 所有 A 類及 B 類場地的名單、其改善工程的進度(已展開工程及得到相關資料的場地，其工程細項及完成日期的詳情亦已列載<sup>1</sup>)和複雜性分別表列於[附件 B](#)和[附件 C](#)。

5. 房委會亦釐訂了一項改善工程計劃，提升所管理的 232 個物業／設施(包括公共租住屋邨、商場、停車場及工廠大廈)的無障礙設施，大部分的改善工程將於二零一二年六月三十日或之前完成。為顧及工程進度，同時避免阻礙現有服務或對租戶造成滋擾，房委會安排部分改善工程在二零一四年六月三十日或之前完成。為配合房委會的更換升降機計劃，小部分改善工程將於二零一六至一七年度或之前完成。房委會的改善工程計劃進度載於[附件 D](#)。總括而言，所有處所／設施的場地準備已經完成，其中 127 個場地的工程已經展開。

6. 與此同時，路政署亦會加快加建無障礙設施(升降機或斜道)的計劃。按此計劃，在技術可行的情況下，路政署會為未設有升降機或斜道或附近沒有地面行人過路處的公共行人天橋／隧道／高架行人路加建該等設施。這類行人天橋／隧道／高架行人路共有295條，至今路政署已完成123條的勘查研究，確

---

<sup>1</sup> 個別場地之工程細項及完成日期將於得到有關資料後，於其後的進度報告內加入。

定其中67條可進行升降機／斜道加建工程。直至現在，當中22條的加建工程已經完成，另有12條已進入籌劃或施工階段。至於其餘的行人天橋／隧道／高架行人路，路政署已就項目展開加建工程規劃及研究工作。為求進一步縮短工程所需時間，該署會分批推展其餘確定可行項目的加建工程，以期於二零一六至一七年度左右完成大部分工程，而餘下的項目(例如涉及公眾反對意見或技術難度較大的項目)則會在二零一七至一八年度左右竣工。有關的加建工程進度載於[附件E](#)。當局已獲立法會財務委員會撥款2.92億元，為約180條行人天橋和隧道進行無障礙設施的設計工作，以及首階段的加建工程(涉及10項設施)。至於餘下的加建工程，當局擬待有關設計工作完成後，盡快向立法會申請撥款。

## 無障礙統籌經理和無障礙主任

7. 為配合各政策局和部門，於二零一一年四月委任無障礙統籌經理及無障礙主任的安排，政府自二零一一年年初，與平機會合作，為無障礙統籌經理和無障礙主任提供一系列的培訓，包括舉辦推廣無障礙環境的研討會和先導工作坊。為進一步深化政府人員對無障礙事宜的認識，政府與平機會亦攜手製作網上培訓資料及短片，並上載於政府內聯網，供有關人員參考。此外，多個在提供服務時與市民接觸頻繁的部門(例如康樂文化事務署)，亦會繼續與平機會和公務員培訓處合作，為前線人員度身訂造無障礙工作坊。

8. 此外，勞工及福利局和公務員培訓處與香港社會服務聯會合作籌辦的第一輪手語培訓工作坊，已於二零一一年八月完成，課程讓需要經常接觸聽障人士的政府部門前線員工認識基本手語和聽障人士的文化，以便聽障人士使用政府的服務。下一輪的工作坊將於二零一二年二月舉行。

## 未來路向

9. 政府一貫的政策目標是為殘疾人士提供無障礙的環境，令他們能與其他人在平等的基礎上進出處所和使用設施，幫助他們獨立生活和融入社會。我們會繼續與平機會、康復諮詢委員會、康復界和社會各界緊密合作，建設無障礙的共融社會。

勞工及福利局

二零一一年十一月

**Breakdown of Government premises and facilities to be retrofitted by type and managing departments**  
進行改善工程的政府處所／設施數目按管理部門及物業種類列出的分項數字

Department 部門	Types of Premises/Facilities 物業／設施類別	Class A A類	Class B B類
Civil Engineering and Development Department 土木工程拓展署	Office Building 辦公室大樓	1	0
Department of Health 衛生署	Clinic 診所	39	55
	Office 辦公室	5	2
	Mortuary 殮房	3	1
Food and Environmental Department 食物環境衛生署	Aqua Privy 旱廁	5	25
	Cemetery 墳場	4	2
	Cemetery/Garden of Remembrance 墳場/紀念花園	1	0
	Columbarium 靈灰安置所	2	1
	Columbarium/Garden of Remembrance 靈灰安置所/紀念花園	4	2
	Cooked Food Hawker Bazaar 熟食小販市場	9	0
	Cooked Food Market 熟食市場	14	10
	Crematorium 火葬場	4	0
	Exhibition Centre 展覽中心	1	0
	Hawker Bazaar 小販市場	5	0
	Market and Cooked Food Centre 街市及熟食中心	23	9
	Market cum Hawker Bazaar 街市暨小販市場	1	0
	Market 街市	27	11
	Municipal Services Building 市政大廈	10	4
	Office 辦公室	21	4
	Public Bathhouse 公共浴室	4	0
	Public Toilet and Bathhouse 公廁及公共浴室	13	0
Public Toilet 公廁	491	0	
Government Property Agency 政府產業署	Government Quarters 政府宿舍	58	0
	Joint-users Building 政府聯用辦公大樓	47	0
	Monument 古蹟	1	0
Home Affairs Department 民政事務總署	Community Hall/Centre 社區會堂／中心	88	6
Hong Kong Police Force 香港警務處	Reporting Centre 報案中心	15	0
	Museum 博物館	1	0
	Office 辦公室	5	0
	Station/Post 警署／警崗	43	0
Hongkong Post 香港郵政	Post Office 郵局	78	46
Immigration Department 入境事務處	Control Point 出入境管制站	10	0
	Births/Deaths/Marriage/Registration of Persons/Documents Office 出生/死亡/婚姻/人事登記/證件辦事處	14	0
	Office and Births/Deaths/Marriage/Registration of Persons/Documents Office 辦公室及出生/死亡/婚姻/人事登記/證件辦事處	1	0
Judiciary 司法機構	Court 法院	2	5
	Court/Tribunal 法院／裁判處	1	0
	Tribunal 裁判處	1	0
Leisure and Cultural Services Department – Cultural Venues 康樂及文化事務署（文化）	Historic Building 歷史建築	3	0
	Library 圖書館	61	2
	Museum 博物館	18	1
	Music Centre 音樂中心	5	0
	Performing Arts Venue 表演場地	14	0
Leisure and Cultural Services Department – Leisure Venues 康樂及文化事務署（康樂）	Beaches and Swimming Pool 泳灘及游泳池	64	2
	District Leisure Services Office 地區康樂事務辦事處	15	0
	Gardens, Recreation Ground and Park 花園、康樂場地及公園	881	11
	Holiday Camp and Recreation Centre 度假營及康樂中心	4	0
	Office 辦公室	1	0
	Sports Centre and Indoor Sports Facility 體育館及室內體育設施	94	0
	Sports Ground 運動場	20	0
	Stadium 大球場	2	0
	Water Sports Centre 水上活動中心	4	0
Labour Department 勞工處	Adjudication Board 仲裁處	1	0
	Job Centre 就業中心	14	0
	Occupational Health Clinic 職業健康診所	1	0
	Office with Counter Services 設有櫃位服務的辦公室	21	0
	Office 辦公室	37	0
	Training Centre 訓練中心	1	0
	Social Welfare Department 社會福利署	Adoption Unit 領養課	1
Child Assessment Centre 兒童體能智力測驗中心		6	0
Children and Juvenile Home 兒童及青少年院		1	0
Clinical Psychology Unit 臨床心理服務課		5	0
Community Service Orders Office 社會服務令辦事處		1	0
Community Support Service Centre 社區支援服務中心		2	0
Education Resource Centre 教育資料中心		1	0
Family and Child Protective Service Unit 保護家庭及兒童服務課		10	0
Foster Care Unit 寄養服務課		1	0
Information and Exhibition Centre 資訊坊		1	0
Integrated Family Service Centre 綜合家庭服務中心		39	0
Manufacturing & Hostel 實業及宿舍		1	0
Medical Social Services Unit 醫務社會服務部		6	0
Office 辦公室		29	0
Office & Treatment Rooms 辦公室及治療室		1	0
Probation Office 感化辦事處		12	0
Sheltered Workshop & Hostel 庇護工場及宿舍		1	0
Social Security Field Unit 社會保障辦事處		39	0
Traffic Accident Victims Assistance Section 交通意外傷亡援助組		1	0
Training Centre 訓練中心		1	0
Transport Department 運輸署	Ferry Pier 渡輪碼頭	22	0
	Footbridge and Subway 行人天橋及行人隧道	469	140
	Office 辦公室	6	15
	Public Pier and Landing Steps 公眾碼頭及登岸台階	180	0
	Public Transport Exchange, Bus Terminus and Public Light Bus Terminus 公共運輸交匯處／巴士總站／公共小型巴士總站	113	38
	<b>Subtotal 分項</b>	3262	392
	<b>Total 總計</b>	3654	

Progress Monitoring for Upgrading Barrier-Free Access and Facilities in Government Premises/ Facilities (Class A)  
監察提升政府物業／設施的無障礙設施的進度報告 (Class A)

Progress up to (Date) 資料更新日期: 30-Sep-11  
Report Date 報告日期: 30-Sep-11

No. 項目	Department (Abbreviation) 部門	District 地區	Category of Premises/Facilities 物業／設施種類	Name of Premises/Facilities 物業／設施名稱	(1) Site Survey Completed 完成場地視察	(2) Feasibility Study Completed 完成可行性研究	(3) Site Preparation Completed 完成場地準備	(4) Works Commenced 工程開始	(5) 50% or more of works Completed 工程完成超過50%	(6) Works Completed 工程完成	(7) Complexity (H/M/L) 複雜性
1	CEDD 土木工程拓展署	Kowloon City District 九龍城區	Office Building 辦公室大樓	<a href="#">Civil Engineering and Development Building</a> <a href="#">土木工程拓展署大樓</a>							H
<b>Total No. Completed</b> 已完成項目總數					<b>1</b>	<b>1</b>	<b>1</b>	<b>1</b>	<b>0</b>	<b>0</b>	

**Remarks:**

Involvement of Managing Departments of the relevant premises and facilities in Different Stages: -

1. Site Survey - Provision of access to the premises/ venues for site survey
2. Feasibility Study - (i) Liaison with private landlord/ HD/ Link about the BFA improvement proposals for venues situated in private/ HD/ Link properties; (ii) Confirmation of BFA improvement proposals; (iii) Confirmation of proposed works programme; (iv) Application for land allocation, approval of revised SOA, etc., as the case may be;  
(v) Submission of funding application
3. Site Preparation - (i) Confirmation of site works arrangement; (ii) Liaison with private landlord/ HD/ Link about works commencement for venues situated in private/ HD/ Link properties
4. Works Commenced - (i) Decanting of premises/ venues; (ii) Liaison with private landlord/ HD/ Link about works commencement for venues situated in private/ HD/ Link properties
5. 50% or more of Works Completed - (i) Decanting of premises/ venues; (ii) Liaison with private landlord/ HD/ Link about works commencement for venues situated in private/ HD/ Link properties
6. Works Completed - Conduction of handover inspection

**Others**

1. Having regard to complexity and extent of upgrading works and the site and operational constraints, improvement works under ArchSD are broadly categorised into three groups-  
H - The "High Complexity Premises" include those multi-user complexes and high security premises. The improvement works usually involve major structural alterations and additions.  
M - The "Medium Complexity Premises" are usually the highly utilized complexes where improvement works may cause disturbance to normal operation of the premises and public. Necessary phasing of works and segregation of working areas will be required.  
L - The "Low Complexity Premises" require only minor improvement works.
2. Details of scope of works and completion dates for individual venues will be incorporated for projects where site works have commenced and the relevant information is available. Please double click the links for details.

**備注：**

管理有關處所及設施的部門於不同階段中的參與方式：

1. 場地勘查- 開放處所/場地以方便勘查
2. 可行性研究 - (一) 於私人地方/房屋署/領匯等物業與私人業主/房屋署/領匯磋商有關無障礙通道和設施的工程建議 (二) 確認有關無障礙通道和設施的工程建議; (三) 確認有關工程計劃; (四) 申請土地, 批准修訂設施明細表及其他事宜 (五) 提交撥款申請
3. 場地準備 - (一) 確認場地及工作安排; (二) 於私人地方/房屋署/領匯等物業與私人業主/房屋署/領匯進行聯絡工作
4. 工程開始 - (一) 騰空處所/場地; (二) 於私人地方/房屋署/領匯等物業與私人業主/房屋署/領匯進行聯絡工作
5. 50%以上的工程已完成 - (一) 騰空處所/場地; (二) 於私人地方/房屋署/領匯等物業與私人業主/房屋署/領匯進行聯絡工作
6. 工程完成-進行工程交收檢查

**其他**

1. 考慮到工作複雜性、範圍、場地及運作上的限制, 建築署負責的改善工程大致可分為三類 -  
H - 高複雜性的物業包括多用戶綜合大樓和一些保安要求高的場所。改善工程往往涉及重大的結構性改建及加裝。  
M - 中等複雜性的物業一般是高使用率的綜合場館, 改善工程可能會對大樓的運作及對公眾造成滋擾。此類物業的工程需分階段進行, 並須與大樓使用者的辦公範圍分隔。  
L - 低複雜性的物業只需要小規模的改善工程以提升現有的無障礙通道和設備。
2. 當工程開始及得到有關資料後, 工程細項及預計完成日期會列入表內。請按連結閱覽有關詳情。

**政府建築物無障礙通道及設施改善工程**  
**(Improvement Works of Barrier Free Access and Facilities**  
**of Government Premises)**

**土木工程拓展署大樓(Civil Engineering and Development Building)**

工程開始日期 (Works Commencement Date): 06/2011  
預算完工日期 (Expected Works Completion Date): 12/2011

**工程範圍 (Scope of Works)**

改善場地入口 (Improve access/entrance)  
改善暢通易達洗手間(Improve accessible toilet)  
改善暢通易達停車位(Improve accessible carparks)  
改善公共詢問或服務櫃枱(Improve public information or service counter)  
改善國際暢通易達標誌(Improve international symbol of accessibility)  
改善觸覺引路帶(Improve tactile sign/guide path)  
改善觸覺點字及觸覺平面圖(Improve braille and tactile map)  
改善聆聽輔助系統(Improve assistive listening systems)  
改善公用地方(Improve common areas)  
改善無障礙通道(Improve barrier free access route)

Progress Monitoring for Upgrading Barrier-Free Access and Facilities in Government Premises/ Facilities (Class A)  
監察提升政府物業／設施的無障礙設施的進度報告 (Class A)

Progress up to (Date) 資料更新日期:

30-Sep-11

Report Date 報告日期:

30-Sep-11

No. 項目	Department (Abbreviation) 部門	District 地區	Category of Premises/Facilities 物業／設施種類	Name of Premises/Facilities 物業／設施名稱	(1) Site Survey Completed 完成場地視察	(2) Feasibility Study Completed 完成可行性研究	(3) Site Preparation Completed 完成場地準備	(4) Works Commenced 工程開始	(5) 50% or more of works Completed 工程完成超過50%	(6) Works Completed 工程完成	(7) Complexity (H/M/L) 複雜性
1	DH 衛生署	Central and Western District 中西區	Clinic 診所	Western Harbour Centre 匯港中心							
2	DH 衛生署	Central and Western District 中西區	Clinic 診所	Kennedy Town Community Complex 堅尼地城社區綜合大樓							H
3	DH 衛生署	Central and Western District 中西區	Clinic 診所	Queensway Government Offices 金鐘政府合署							M
4	DH 衛生署	Central and Western District 中西區	Office 辦公室	Central Government Pier Building 中區政府碼頭大樓							H
5	DH 衛生署	Central and Western District 中西區	Clinic 診所	Western Dental Clinic 西區牙科診所							
6	DH 衛生署	Eastern District 東區	Clinic 診所	Shau Kei Wan Jockey Club Clinic 筲箕灣賽馬會診所							H
7	DH 衛生署	Eastern District 東區	Clinic 診所	Sai Wan Ho Health Centre 西灣河健康中心							H
8	DH 衛生署	Eastern District 東區	Clinic 診所	<a href="#">New Jade Garden</a> 新翠花園							H
9	DH 衛生署	Islands District 離島區	Clinic 診所	Tai O Jockey Club Clinic 大澳賽馬會診所							H
10	DH 衛生署	Islands District 離島區	Clinic 診所	Mui Wo Government Offices 梅窩政府合署							H
11	DH 衛生署	Islands District 離島區	Clinic 診所	Tung Chung Health Centre 東涌健康中心							H
12	DH 衛生署	Kowloon City District 九龍城區	Clinic 診所	Ho Man Tin Methadone Clinic 何文田美沙酮診所							H
13	DH 衛生署	Kowloon City District 九龍城區	Mortuary 殮房	Kowloon Public Mortuary 九龍公眾殮房							
14	DH 衛生署	Kowloon City District 九龍城區	Clinic 診所	Argyle Street Jockey Club School Dental Clinic 亞皆老街賽馬會學童牙科診所							H
15	DH 衛生署	Kwai Tsing District 葵青區	Mortuary 殮房	Kwai Chung Public Mortuary 葵涌公眾殮房							H
16	DH 衛生署	Kwai Tsing District 葵青區	Clinic 診所	Tsing Yi Cheung Hong Clinic 青衣長康診所							H
17	DH 衛生署	Kwai Tsing District 葵青區	Clinic 診所	Shing Wo House, Kwai Shing East Estate 葵盛東邨盛和樓							H
18	DH 衛生署	Kwai Tsing District 葵青區	Clinic 診所	Princess Margaret Hospital 瑪嘉烈醫院							H
19	DH 衛生署	Kwai Tsing District 葵青區	Clinic 診所	Kwai Chung Hospital 葵涌醫院							H
20	DH 衛生署	Kwun Tong District 觀塘區	Clinic 診所	Lam Tin Community Complex 藍田社區綜合大樓							H
21	DH 衛生署	North District 北區	Clinic 診所	<a href="#">Fanling Health Centre</a> 粉嶺健康中心							H
22	DH 衛生署	North District 北區	Clinic 診所	North District Hospital 北區醫院							M
23	DH 衛生署	North District 北區	Clinic 診所	North District Government Offices 北區政府合署							
24	DH 衛生署	North District 北區	Clinic 診所	Sha Tau Kok Clinic 沙頭角診所							H
25	DH 衛生署	Sai Kung District 西貢區	Clinic 診所	Mona Fong Clinic 方逸華診所							H





**Remarks:**

Involvement of Managing Departments of the relevant premises and facilities in Different Stages: -

1. Site Survey - Provision of access to the premises/ venues for site survey
2. Feasibility Study - (i) Liaison with private landlord/ HD/ Link about the BFA improvement proposals for venues situated in private/ HD/ Link properties; (ii) Confirmation of BFA improvement proposals; (iii) Confirmation of proposed works programme; (iv) Application for land allocation, approval of revised SOA, etc., as the case may be;
  - (v) Submission of funding application
3. Site Preparation - (i) Confirmation of site works arrangement; (ii) Liaison with private landlord/ HD/ Link about works commencement for venues situated in private/ HD/ Link properties
4. Works Commenced - (i) Decanting of premises/ venues; (ii) Liaison with private landlord/ HD/ Link about works commencement for venues situated in private/ HD/ Link properties
5. 50% or more of Works Completed - (i) Decanting of premises/ venues; (ii) Liaison with private landlord/ HD/ Link about works commencement for venues situated in private/ HD/ Link properties
6. Works Completed - Conduction of handover inspection

**Others**

1. Having regard to complexity and extent of upgrading works and the site and operational constraints, improvement works under ArchSD are broadly categorised into three groups-
  - H - The "High Complexity Premises" include those multi-user complexes and high security premises. The improvement works usually involve major structural alterations and additions.
  - M - The "Medium Complexity Premises" are usually the highly utilized complexes where improvement works may cause disturbance to normal operation of the premises and public. Necessary phasing of works and segregation of working areas will be required.
  - L - The "Low Complexity Premises" require only minor improvement works.
2. Details of scope of works and completion dates for individual venues will be incorporated for projects where site works have commenced and the relevant information is available. Please double click the links for details.

**備注：**

管理有關處所及設施的部門於不同階段中的參與方式：

1. 場地勘察- 開放處所 /場地以方便勘察
2. 可行性研究 - (一) 於私人地方/房屋署/領匯等物業與私人業主/房屋署/領匯磋商有關無障礙通道和設施的工程建議 (二) 確認有關無障礙通道和設施的工程建議; (三) 確認有關工程計劃; (四) 申請土地，批准修訂設施明細表及其他事宜 (五) 提交撥款申請
3. 場地準備 - (一) 確認場地及工作安排; (二) 於私人地方/房屋署/領匯等物業與私人業主/房屋署/領匯進行聯絡工作
4. 工程開始 - (一) 騰空處所/場地; (二) 於私人地方/房屋署/領匯等物業與私人業主/房屋署/領匯進行聯絡工作
5. 50%以上的工程已完成 - (一) 騰空處所/場地; (二) 於私人地方/房屋署/領匯等物業與私人業主/房屋署/領匯進行聯絡工作
6. 工程完成-進行工程交收檢查

**其他**

1. 考慮到工作複雜性、範圍、場地及運作上的限制，建築署負責的改善工程大致可分為三類 -
  - H - 高複雜性的物業包括多用戶綜合大樓和一些保安要求高的場所。改善工程往往涉及重大的結構性改建及加裝。
  - M - 中等複雜性的物業一般是高使用率的綜合場館，改善工程可能會對大樓的運作及對公眾造成滋擾。此類物業的工程需分階段進行，並須與大樓使用者的辦公範圍分隔。
  - L - 低複雜性的物業只需要小規模的改善工程以提升現有的無障礙通道和設備。
2. 當工程開始及得到有關資料後，工程細項及預計完成日期會列入表內。請按連結閱覽有關詳情。

政府建築物無障礙通道及設施改善工程  
**(Improvement Works of Barrier Free Access and Facilities  
of Government Premises)**

**新翠花園(New Jade Garden)**

預算開工日期 (Expected Works Commencement Date): 12/2011  
預算完工日期 (Expected Works Completion Date): 06/2012

工程範圍 (Scope of Works)

改善暢通易達洗手間(Improve accessible toilet)  
改善公共詢問或服務櫃枱(Improve public information or service counter)  
改善國際暢通易達標誌(Improve international symbol of accessibility)  
改善觸覺引路帶(Improve tactile sign/guide path)  
改善觸覺點字及觸覺平面圖(Improve braille and tactile map)  
改善聆聽輔助系統(Improve assistive listening systems)  
改善無障礙通道(Improve barrier free access route)  
改善視像顯示板(Improve visual display)

政府建築物無障礙通道及設施改善工程  
(Improvement Works of Barrier Free Access and Facilities  
of Government Premises)

粉嶺健康中心(Fanling Health Centre)

工程開始日期 (Works Commencement Date): 09/2011  
預算完工日期 (Expected Works Completion Date): 06/2012

工程範圍 (Scope of Works)

改善場地入口 (Improve access/entrance)  
改善暢通易達升降機 (Improve accessible lifts)  
改善暢通易達洗手間(Improve accessible toilet)  
改善暢通易達停車位(Improve accessible carparks)  
改善公共詢問或服務櫃檯(Improve public information or service counter)  
改善國際暢通易達標誌(Improve international symbol of accessibility)  
改善觸覺引路帶(Improve tactile sign/guide path)  
改善觸覺點字及觸覺平面圖(Improve braille and tactile map)  
改善聆聽輔助系統(Improve assistive listening systems)  
改善公用地方(Improve common areas)  
改善無障礙通道(Improve barrier free access route)  
改善視像顯示板(Improve visual display)

政府建築物無障礙通道及設施改善工程  
(Improvement Works of Barrier Free Access and Facilities  
of Government Premises)

鴨脷洲診所(Ap Lei Chau Clinic)

工程開始日期 (Works Commencement Date): 09/2011  
預算完工日期 (Expected Works Completion Date): 03/2012

工程範圍 (Scope of Works)

改善場地入口 (Improve access/entrance)  
改善暢通易達洗手間(Improve accessible toilet)  
改善暢通易達停車位(Improve accessible carparks)  
改善公共詢問或服務櫃枱(Improve public information or service counter)  
改善國際暢通易達標誌(Improve international symbol of accessibility)  
改善觸覺引路帶(Improve tactile sign/guide path)  
改善觸覺點字及觸覺平面圖(Improve braille and tactile map)  
改善公用地方(Improve common areas)

政府建築物無障礙通道及設施改善工程  
**(Improvement Works of Barrier Free Access and Facilities  
of Government Premises)**

**屯門眼科中心(Tuen Mun Polyclinic Social Hygiene Clinic)**

工程開始日期 (Works Commencement Date): 09/2011  
預算完工日期 (Expected Works Completion Date): 05/2012

工程範圍 (Scope of Works)

改善場地入口 (Improve access/entrance)  
改善公共詢問或服務櫃檯(Improve public information or service counter)  
改善觸覺引路帶(Improve tactile sign/guide path)  
改善觸覺點字及觸覺平面圖(Improve braille and tactile map)  
改善公用地方(Improve common areas)

政府建築物無障礙通道及設施改善工程  
**(Improvement Works of Barrier Free Access and Facilities  
of Government Premises)**

**伍若瑜健康院(Wu York Yu Health Centre)**

工程開始日期 (Works Commencement Date): 10/2011

預算完工日期 (Expected Works Completion Date): 12/2011

工程範圍 (Scope of Works)

改善公共詢問或服務櫃枱 (Improve public information or service counter)

## Progress Monitoring for Upgrading Barrier-Free Access and Facilities in Government Premises/ Facilities (Class A)

## 監察提升政府物業／設施的無障礙設施的進度報告 (Class A)

Progress up to (Date) 資料更新日期:

30-Sep-11

Report Date 報告日期:

30-Sep-11

No. 項目	Department (Abbreviation) 部門	District 地區	Category of Premises/Facilities 物業／設施種類	Name of Premises/Facilities 物業／設施名稱	(1) Site Survey Completed 完成場地視察	(2) Feasibility Study Completed 完成可行性研究	(3) Site Preparation Completed 完成場地準備	(4) Works Commenced 工程開始	(5) 50% or more of works Completed 工程完成超過50%	(6) Works Completed 工程完成	(7) Complexity (H/M/L) 複雜性
1	FEHD 食物環境衛生署	Central & Western 中西區	Public Toilet 公廁	<a href="#">Peak Tower Public Toilet</a> 凌霄閣公廁							M
2	FEHD 食物環境衛生署	Central & Western 中西區	Public Toilet 公廁	<a href="#">Centre Street Public Toilet</a> 正街公廁							
3	FEHD 食物環境衛生署	Central & Western 中西區	Public Toilet 公廁	Jubilee Street Public Toilet 租庇利街公廁							
4	FEHD 食物環境衛生署	Central & Western 中西區	Public Toilet 公廁	<a href="#">Star Ferry Multi Storey Car-park Public Toilet</a> 天星碼頭多層停車場公廁							M
5	FEHD 食物環境衛生署	Central & Western 中西區	Public Toilet 公廁	Lan Kwai Fong Public Toilet 蘭桂芳公廁							H
6	FEHD 食物環境衛生署	Central & Western 中西區	Public Toilet 公廁	At Northern Frontage of Central Market Public Toilet 中環街市北面公廁							
7	FEHD 食物環境衛生署	Central & Western 中西區	Public Toilet 公廁	Pound Lane Public Toilet 磅巷公廁							
8	FEHD 食物環境衛生署	Central & Western 中西區	Public Toilet 公廁	<a href="#">Man Yiu Street Public Toilet</a> 民耀街公廁							M
9	FEHD 食物環境衛生署	Central & Western 中西區	Public Toilet 公廁	Macau Ferry Bus Terminus Public Toilet 港澳碼頭公廁							
10	FEHD 食物環境衛生署	Central & Western 中西區	Public Toilet 公廁	Smithfield Municipal Services Building Public Toilet 士美菲路市政大廈公廁							H
11	FEHD 食物環境衛生署	Central & Western 中西區	Public Toilet 公廁	Man Fai Street Public Toilet 民輝街公廁							M
12	FEHD 食物環境衛生署	Central & Western 中西區	Public Toilet 公廁	Water Street Public Toilet 水街公廁							M
13	FEHD 食物環境衛生署	Central & Western 中西區	Public Toilet 公廁	<a href="#">Exchange Square Public Toilet</a> 交易廣場公廁							M
14	FEHD 食物環境衛生署	Central & Western 中西區	Public Toilet 公廁	Belcher's Street Public Toilet 卑路乍街公廁							M
15	FEHD 食物環境衛生署	Central & Western 中西區	Public Toilet 公廁	Queen's Road Central No.2 Public Toilet 皇后大道中2號公廁							H
16	FEHD 食物環境衛生署	Central & Western 中西區	Public Toilet 公廁	Rumsey Street Multi Storey Car-park Public Toilet 林士街多層停車場公廁							M
17	FEHD 食物環境衛生署	Central & Western 中西區	Public Toilet 公廁	Wellington Street Public Toilet 威靈頓街公廁							M
18	FEHD 食物環境衛生署	Central & Western 中西區	Public Toilet 公廁	<a href="#">Whitty Street Public Toilet</a> 屈地街公廁							
19	FEHD 食物環境衛生署	Central & Western 中西區	Public Toilet 公廁	Sai Ning Street Public Toilet 西寧街公廁							M
20	FEHD 食物環境衛生署	Central & Western 中西區	Public Toilet 公廁	Ice House Street Public Toilet 雪廠街公廁							
21	FEHD 食物環境衛生署	Central & Western 中西區	Public Toilet 公廁	<a href="#">Wah Hing Lane Public Toilet</a> 華興里公廁							M
22	FEHD 食物環境衛生署	Central & Western 中西區	Public Toilet 公廁	Gutzlaff Street Public Toilet 吉士笠街公廁							
23	FEHD 食物環境衛生署	Central & Western 中西區	Public Toilet 公廁	<a href="#">Eastern Street Public Toilet</a> 東邊街公廁							
24	FEHD 食物環境衛生署	Central & Western 中西區	Public Toilet 公廁	Hatton Road Public Toilet 克頓道公廁							M



25	FEHD 食物環境衛生署	Central & Western 中西區	Public Toilet 公廁	Hong Kong Park Indoor Games Hall Public Toilet 香港公園室內運動場公廁							
26	FEHD 食物環境衛生署	Central & Western 中西區	Public Toilet 公廁	<a href="#">Wing Wo Street Public Toilet</a> 永和街公廁							M
27	FEHD 食物環境衛生署	Central & Western 中西區	Public Toilet 公廁	Lok Ku Road Public Toilet 樂古道公廁							M
28	FEHD 食物環境衛生署	Central & Western 中西區	Public Toilet 公廁	In Ku Lane Public Toilet 賢居里公廁							M
29	FEHD 食物環境衛生署	Central & Western 中西區	Public Toilet 公廁	Kennedy Road Public Toilet 堅尼地道公廁							M
30	FEHD 食物環境衛生署	Central & Western 中西區	Public Toilet 公廁	Mui Fong Street Public Toilet 梅芳街公廁							H
31	FEHD 食物環境衛生署	Central & Western 中西區	Public Toilet 公廁	Ladder Street Public Toilet 樓梯街公廁							M
32	FEHD 食物環境衛生署	Central & Western 中西區	Public Toilet 公廁	Kotewall Road Public Toilet 旭蘇道公廁							M
33	FEHD 食物環境衛生署	Central & Western 中西區	Public Toilet 公廁	Robinson Road Public Toilet 羅便臣道公廁							M
34	FEHD 食物環境衛生署	Central & Western 中西區	Public Toilet 公廁	<a href="#">MacDonnell Road Public Toilet</a> 麥當奴道公廁							M
35	FEHD 食物環境衛生署	Central & Western 中西區	Public Toilet 公廁	<a href="#">May Road Public Toilet</a> 梅道公廁							M
36	FEHD 食物環境衛生署	Central & Western 中西區	Public Toilet 公廁	Old Peak Road Public Toilet 舊山頂道公廁							M
37	FEHD 食物環境衛生署	Central & Western 中西區	Public Bathhouse 公共浴室	Water Street Public Bathhouse 水街公共浴室							M
38	FEHD 食物環境衛生署	Central & Western 中西區	Public Bathhouse 公共浴室	Second Street Public Bathhouse 第二街公共浴室							H
39	FEHD 食物環境衛生署	Central & Western 中西區	Public Bathhouse 公共浴室	<a href="#">Wah Hing Lane Public Bathhouse</a> 華興里公共浴室							M
40	FEHD 食物環境衛生署	Central & Western 中西區	Public Bathhouse 公共浴室	Gutzlaff Street Public Bathhouse 吉士笠街公共浴室							
41	FEHD 食物環境衛生署	Central & Western 中西區	Public Bathhouse 公共浴室	Pound Lane Public Bathhouse 磅巷公共浴室							
42	FEHD 食物環境衛生署	Central & Western 中西區	Market and Cooked Food Centre 街市及熟食中心	Smithfield Market and Cooked Food Centre 士美非路街市及熟食中心							H
43	FEHD 食物環境衛生署	Central & Western 中西區	Market and Cooked Food Centre 街市及熟食中心	<a href="#">Sheung Wan Market and Cooked Food Centre</a> 上環街市及熟食中心							H
44	FEHD 食物環境衛生署	Central & Western 中西區	Market 街市	Sai Ying Pun Market 西營盤街市							M
45	FEHD 食物環境衛生署	Central & Western 中西區	Municipal Services Building 市政大廈	Sheung Wan Municipal Services Building (Office and common area) 上環市政大廈 (辦公室及公用地方)							H
46	FEHD 食物環境衛生署	Central & Western 中西區	Municipal Services Building 市政大廈	<a href="#">Smithfield Municipal Services Building (Office and common area)</a> 士美非路市政大廈 (辦公室及公用地方)							H
47	FEHD 食物環境衛生署	Central & Western 中西區	Office 辦公室	Central/Western District Environmental Hygiene Office 中西區環境衛生辦事處							M
48	FEHD 食物環境衛生署	Central & Western 中西區	Office 辦公室	6/F, Harbour Building, 38 Pier Road, Central (Islands District Environmental Hygiene Office) 中環統一碼頭道38號海港政府大樓6樓(離島環境衛生 辦事處)							M
49	FEHD 食物環境衛生署	Central & Western 中西區	Office 辦公室	4 Hospital Road (Centre for Food Safety) 醫院道四號 (食物安全中心)							H
50	FEHD 食物環境衛生署	Eastern 東區	Public Toilet 公廁	Ning Foo Street Public Toilet 寧富街公廁							M
51	FEHD 食物環境衛生署	Eastern 東區	Public Toilet 公廁	<a href="#">Hing Fat Street Public Toilet</a> 興發街公廁							M

52	FEHD 食物環境衛生署	Eastern 東區	Public Toilet 公廁	North Point Passenger Ferry Concourse (Shu Kuk Street) Public Toilet 書局街北角渡海小輪碼頭公廁								M
53	FEHD 食物環境衛生署	Eastern 東區	Public Toilet 公廁	Kam Wa Street Public Toilet 金華街公廁								M
54	FEHD 食物環境衛生署	Eastern 東區	Public Toilet 公廁	Wing Hing Street Public Toilet 永興街公廁								M
55	FEHD 食物環境衛生署	Eastern 東區	Public Toilet 公廁	Hoi Ning Street Public Toilet 海寧街公廁								M
56	FEHD 食物環境衛生署	Eastern 東區	Public Toilet 公廁	Nam On Street Public Toilet 南安街公廁								M
57	FEHD 食物環境衛生署	Eastern 東區	Public Toilet 公廁	<a href="#">Java Road Public Toilet</a> <a href="#">渣華道公廁</a>								M
58	FEHD 食物環境衛生署	Eastern 東區	Public Toilet 公廁	Sheung On Street Public Toilet 常安街公廁								H
59	FEHD 食物環境衛生署	Eastern 東區	Public Toilet 公廁	Tung Hei Road Public Toilet 東喜道公廁								M
60	FEHD 食物環境衛生署	Eastern 東區	Public Bathhouse 公共浴室	Tung Hei Road Public Bathhouse 東喜道公共浴室								H
61	FEHD 食物環境衛生署	Eastern 東區	Market 街市	Causeway Bay Market 銅鑼灣街市								M
62	FEHD 食物環境衛生署	Eastern 東區	Market 街市	North Point Market 北角街市								M
63	FEHD 食物環境衛生署	Eastern 東區	Market and Cooked Food Centre 街市及熟食中心	Chai Wan Market and Cooked Food Centre 柴灣街市及熟食中心								H
64	FEHD 食物環境衛生署	Eastern 東區	Market and Cooked Food Centre 街市及熟食中心	Java Road Market and Cooked Food Centre 渣華道街市及熟食中心								M
65	FEHD 食物環境衛生署	Eastern 東區	Municipal Services Building 市政大廈	Chai Wan Municipal Services Building (Common area and office on 6/F & 7/F) 柴灣市政大廈 (只包括由大廈大廈管理委員會負責管理的公用地方及本署六樓至七樓辦公室)								M
66	FEHD 食物環境衛生署	Eastern 東區	Municipal Services Building 市政大廈	Electric Road Municipal Services Building (Common area) 電氣道市政大廈 (只包括由大廈大廈管理委員會負責管理的公用地方)								M
67	FEHD 食物環境衛生署	Eastern 東區	Municipal Services Building 市政大廈	Java Road Municipal Services Building (common area) 渣華道市政大廈 (只包括由大廈大廈管理委員會負責管理的公用地方)								M
68	FEHD 食物環境衛生署	Eastern 東區	Office 辦公室	Eastern District Office (Environmental Hygiene) 東區環境衛生辦事處								M
69	FEHD 食物環境衛生署	Eastern 東區	Columbarium 靈灰安置所	Cape Collinson Columbarium 歌連臣角靈灰安置所								H
70	FEHD 食物環境衛生署	Islands 離島區	Public Toilet 公廁	Ngong Ping Bus Terminus Public Toilet, Lantau Island 大嶼山昂平巴士站公廁								M
71	FEHD 食物環境衛生署	Islands 離島區	Public Toilet 公廁	Ngong Ping Road Public Toilet, Lantau Island 大嶼山昂平路公廁								M
72	FEHD 食物環境衛生署	Islands 離島區	Public Toilet 公廁	Ngong Ping Interchange Public Toilet, Lantau Island 大嶼山昂平交匯處公廁								M
73	FEHD 食物環境衛生署	Islands 離島區	Public Toilet 公廁	<a href="#">Wing On Side Street Public Toilet, Peng Chau</a> <a href="#">坪洲永安橫街公廁</a>								H
74	FEHD 食物環境衛生署	Islands 離島區	Public Toilet 公廁	Tat Tung Road Public Toilet, Tung Chung, Lantau Island 大嶼山東涌達東路公廁								M
75	FEHD 食物環境衛生署	Islands 離島區	Public Toilet 公廁	Yung Shue Wan Public Toilet, Lamma Island 南丫島榕樹灣公廁								H
76	FEHD 食物環境衛生署	Islands 離島區	Public Toilet 公廁	Pak She Street Public Toilet, Cheung Chau 長洲北社街公廁								H
77	FEHD 食物環境衛生署	Islands 離島區	Public Toilet 公廁	Sheung Ling Pei Village Public Toilet, Tung Chung, Lantau Island 大嶼山東涌上嶺皮公廁								M
78	FEHD 食物環境衛生署	Islands 離島區	Public Toilet 公廁	Sok Kwu Wan Public Toilet, Lamma Island 南丫島索罟灣公廁								H

79	FEHD 食物環境衛生署	Islands 離島區	Public Toilet and Bathhouse 公廁及公共浴室	Peak Road Public Toilet cum Bathhouse, Cheung Chau 長洲山頂道公廁連公共浴室							H
80	FEHD 食物環境衛生署	Islands 離島區	Public Toilet 公廁	San Hing Back Street Public Toilet, Cheung Chau 長洲新興後街公廁							H
81	FEHD 食物環境衛生署	Islands 離島區	Public Toilet 公廁	Chung Hing Back Street Public Toilet, Cheung Chau 長洲中興後街公廁							H
82	FEHD 食物環境衛生署	Islands 離島區	Public Toilet 公廁	San Tau Public Toilet, Lantau Island 大嶼山磳頭公廁							M
83	FEHD 食物環境衛生署	Islands 離島區	Public Toilet 公廁	Pak Mong Village Public Toilet, Lantau Island 大嶼山白芒村公廁							M
84	FEHD 食物環境衛生署	Islands 離島區	Public Toilet 公廁	Ma Wan Chung Public Toilet, Lantau Island 大嶼山馬灣涌公廁							M
85	FEHD 食物環境衛生署	Islands 離島區	Public Toilet 公廁	Shek Mun Kap Public Toilet, Lantau Island 大嶼山石門甲公廁							M
86	FEHD 食物環境衛生署	Islands 離島區	Public Toilet 公廁	Tai Ping Street Public Toilet, Tai O, Lantau Island 大嶼山大澳太平街公廁							M
87	FEHD 食物環境衛生署	Islands 離島區	Public Toilet 公廁	Peak Road West Public Toilet, Cheung Chau 長洲山頂道西公廁							H
88	FEHD 食物環境衛生署	Islands 離島區	Public Toilet 公廁	Law Uk Tsuen Public Toilet, Lantau Island 大嶼山羅屋公廁							M
89	FEHD 食物環境衛生署	Islands 離島區	Public Toilet 公廁	Pak Ngan Heung Public Toilet, Lantau Island 大嶼山白銀鄉公廁							M
90	FEHD 食物環境衛生署	Islands 離島區	Public Toilet 公廁	Shui Hau Public Toilet, Lantau Island 大嶼山水口公廁							M
91	FEHD 食物環境衛生署	Islands 離島區	Public Toilet 公廁	Chung Hau Village Public Toilet, Mui Wo, Lantau Island 大嶼山梅窩涌口村公廁							M
92	FEHD 食物環境衛生署	Islands 離島區	Public Toilet 公廁	Shek Tsai Po Street Public Toilet, Tai O, Lantau Island 大嶼山大澳石仔埗街公廁							M
93	FEHD 食物環境衛生署	Islands 離島區	Public Toilet 公廁	Sha Lo Wan Beach Public Toilet, Tung Chung, Lantau Island 大嶼山東涌沙螺灣沙灘公廁							M
94	FEHD 食物環境衛生署	Islands 離島區	Public Toilet 公廁	Lo Wai Village Public Toilet, Pui O, Lantau Island 大嶼山貝澳老圍公廁							M
95	FEHD 食物環境衛生署	Islands 離島區	Public Toilet 公廁	Tai Peng Tsuen Public Toilet, Lamma Island 南丫島大坪村公廁							H
96	FEHD 食物環境衛生署	Islands 離島區	Public Toilet 公廁	Tung Wan Tau Public Toilet, Mui, Wo, Lantau Island 大嶼山梅窩東灣頭公廁							M
97	FEHD 食物環境衛生署	Islands 離島區	Public Toilet 公廁	Round Table I Village Public Toilet, Cheung Chau 長洲圓卓一村公廁							H
98	FEHD 食物環境衛生署	Islands 離島區	Public Toilet 公廁	Tsan Tsuen Road Public Toilet, Cheung Chau 長洲贊端路美經援村公廁							H
99	FEHD 食物環境衛生署	Islands 離島區	Public Toilet 公廁	Ying Sin Leung Care Village Public Toilet, Cheung Chau 長洲英新樓村公廁							H
100	FEHD 食物環境衛生署	Islands 離島區	Public Toilet 公廁	Shek Tsai Po Street (Near Ferry Pier) Public Toilet, Tai O, Lantau Island 大嶼山大澳石仔埗街公廁(近碼頭)							M
101	FEHD 食物環境衛生署	Islands 離島區	Public Toilet 公廁	Self Help Care Village Public Toilet, Cheung Chau 長洲自助美經援村公廁							H
102	FEHD 食物環境衛生署	Islands 離島區	Public Toilet 公廁	Lutheran I Village I Public Toilet, Cheung Chau 長洲信義第一村公廁							H
103	FEHD 食物環境衛生署	Islands 離島區	Public Toilet 公廁	Lo So Shing Tsuen Public Toilet, Lamma Island 南丫島蘆鬚城村公廁							H
104	FEHD 食物環境衛生署	Islands 離島區	Public Toilet 公廁	Mo Tat Tsuen Public Toilet, Lamma Island 南丫島模達村公廁							H
105	FEHD 食物環境衛生署	Islands 離島區	Public Toilet 公廁	Yung Shue Ha Public Toilet, Lamma Island 南丫島榕樹下公廁							H
106	FEHD 食物環境衛生署	Islands 離島區	Public Toilet 公廁	Lower Tong Fuk Village Public Toilet, Lantau Island 大嶼山下塘福村公廁							M
107	FEHD 食物環境衛生署	Islands 離島區	Public Toilet 公廁	Round Table III Village Public Toilet, Cheung Chau 長洲圓卓三村公廁							H

108	FEHD 食物環境衛生署	Islands 離島區	Public Toilet 公廁	Leung Uk Village Public Toilet, Tai O, Lantau Island 大嶼山大澳梁屋村公廁															M
109	FEHD 食物環境衛生署	Islands 離島區	Public Toilet 公廁	Ngong Ping Camp Site Public Toilet, Lantau Island 大嶼山昂平營地公廁															M
110	FEHD 食物環境衛生署	Islands 離島區	Public Toilet 公廁	Wai Tsai Street Public Toilet, Peng Chau 坪洲圍仔街公廁															H
111	FEHD 食物環境衛生署	Islands 離島區	Public Toilet 公廁	Tai Kwai Wan Public Toilet, Cheung Chau 長洲大貴灣公廁															H
112	FEHD 食物環境衛生署	Islands 離島區	Public Toilet 公廁	Shap Long San Tsuen Public Toilet, Lantau Island 大嶼山拾聖新村公廁															M
113	FEHD 食物環境衛生署	Islands 離島區	Aqua Privy 旱廁	Po Toi Aqua Privy, Po Toi Island 蒲台島蒲台旱廁															H
114	FEHD 食物環境衛生署	Islands 離島區	Cooked Food Market 熟食市場	Cheung Chau Cooked Food Market 長洲熟食市場(長洲大興堤路)															M
115	FEHD 食物環境衛生署	Islands 離島區	Market 街市	Cheung Chau Market 長洲街市(長洲大興堤路2號)															M
116	FEHD 食物環境衛生署	Islands 離島區	Market 街市	Mui Wo Market 梅窩街市(大嶼山梅窩銀石街9號)															M
117	FEHD 食物環境衛生署	Islands 離島區	Market 街市	Tai O Market 大澳街市(大嶼山大澳石仔埗街)															M
118	FEHD 食物環境衛生署	Islands 離島區	Market 街市	Peng Chau Market 坪洲街市(坪洲寶坪街2號)															M
119	FEHD 食物環境衛生署	Islands 離島區	Crematorium 火葬場	Cheung Chau Crematorium 長洲火葬場															M
120	FEHD 食物環境衛生署	Islands 離島區	Columbarium/Garden of Remembrance 靈灰安置所/紀念花園	Cheung Chau Columbarium and Garden of Remembrance 長洲靈灰安置所及紀念花園															M
121	FEHD 食物環境衛生署	Islands 離島區	Cemetery 墳場	Tai O Cemetery 大澳墳場															M
122	FEHD 食物環境衛生署	Islands 離島區	Columbarium/Garden of Remembrance 靈灰安置所/紀念花園	Peng Chau Columbarium and Garden of Remembrance 坪洲靈灰安置所及紀念花園															M
123	FEHD 食物環境衛生署	Islands 離島區	Columbarium/Garden of Remembrance 靈灰安置所/紀念花園	Lamma Island Columbarium and Garden of Remembrance 南丫島靈灰安置所及紀念花園															M
124	FEHD 食物環境衛生署	Islands 離島區	Cemetery 墳場	Lai Chi Yuen Cemetery at Mui Woo 梅窩禮智園墳場															M
125	FEHD 食物環境衛生署	Islands 離島區	Cemetery 墳場	Cheung Chau Cemetery 長洲墳場															M
126	FEHD 食物環境衛生署	Kowloon City 九龍城區	Public Toilet 公廁	Kowloon City Complex Public Toilet 九龍城市政大廈公廁															M
127	FEHD 食物環境衛生署	Kowloon City 九龍城區	Public Toilet 公廁	Kowloon Tong Public Transport Interchange Public Toilet 九龍塘公共運輸交匯處公廁															M
128	FEHD 食物環境衛生署	Kowloon City 九龍城區	Public Toilet 公廁	Tung Tsing Road Public Toilet 東正道公廁															M
129	FEHD 食物環境衛生署	Kowloon City 九龍城區	Public Toilet and Bathhouse 公廁及公共浴室	Ma Tau Kok Road Public Toilet and Bathhouse 馬頭角道公廁及公共浴室															M
130	FEHD 食物環境衛生署	Kowloon City 九龍城區	Public Toilet 公廁	Dyer Avenue Public Toilet 戴亞街公廁															M
131	FEHD 食物環境衛生署	Kowloon City 九龍城區	Public Toilet 公廁	New Hung Hom Ferry Pier Public Toilet 新紅磡碼頭公廁															M
132	FEHD 食物環境衛生署	Kowloon City 九龍城區	Public Toilet 公廁	Pui Ching Road Public Toilet 培正道公廁															M
133	FEHD 食物環境衛生署	Kowloon City 九龍城區	Public Toilet 公廁	San Ma Tau Street Public Toilet 新碼頭街公廁															M
134	FEHD 食物環境衛生署	Kowloon City 九龍城區	Public Toilet 公廁	<a href="#">Lung Kong Road Public Toilet</a> <a href="#">龍崗道公廁</a>															M
135	FEHD 食物環境衛生署	Kowloon City 九龍城區	Public Toilet 公廁	Hok Yuen Street Public Toilet 鶴園街公廁															M
136	FEHD 食物環境衛生署	Kowloon City 九龍城區	Public Toilet 公廁	Shek Ku Lung Road Public Toilet 石鼓鑾道公廁															M
137	FEHD 食物環境衛生署	Kowloon City 九龍城區	Market and Cooked Food Centre 街市及熟食中心	<a href="#">Hung Hom Market and Cooked Food Centre</a> <a href="#">紅磡街市及熟食中心</a>															H

138	FEHD 食物環境衛生署	Kowloon City 九龍城區	Market and Cooked Food Centre 街市及熟食中心	Kowloon City Market and Cooked Food Centre 九龍城街市及熟食中心							M
139	FEHD 食物環境衛生署	Kowloon City 九龍城區	Market and Cooked Food Centre 街市及熟食中心	<a href="#">To Kwa Wan Market and Cooked Food Centre</a> <a href="#">土瓜灣街市及熟食中心</a>							H
140	FEHD 食物環境衛生署	Kowloon City 九龍城區	Market 街市	On Ching Road Flower Market 安靜道生花市場							L
141	FEHD 食物環境衛生署	Kowloon City 九龍城區	Municipal Services Building 市政大廈	<a href="#">Hung Hom Municipal Services Building (Common area)</a> <a href="#">紅磡市政大廈(公用地方)</a>							M
142	FEHD 食物環境衛生署	Kowloon City 九龍城區	Office 辦公室	Cemeteries and Crematoria Kowloon Office 墳場及火葬場九龍區辦事處							
143	FEHD 食物環境衛生署	Kwai Tsing 葵青區	Public Toilet 公廁	Cheung Ching Bus Terminus Public Toilet 長青巴士總站公廁							M
144	FEHD 食物環境衛生署	Kwai Tsing 葵青區	Public Toilet 公廁	Kwai Shun Street Public Toilet 葵順街公廁							H
145	FEHD 食物環境衛生署	Kwai Tsing 葵青區	Public Toilet 公廁	Tsing Yi New Ferry Terminus Public Toilet 青衣碼頭公廁							M
146	FEHD 食物環境衛生署	Kwai Tsing 葵青區	Public Toilet 公廁	Ta Chuen Ping Street Public Toilet 打磚坪街公廁							H
147	FEHD 食物環境衛生署	Kwai Tsing 葵青區	Public Toilet 公廁	Cheung Tat Road Public Toilet 長達路公廁							M
148	FEHD 食物環境衛生署	Kwai Tsing 葵青區	Public Toilet 公廁	Cheung Fai Road Public Toilet 長輝路公廁							H
149	FEHD 食物環境衛生署	Kwai Tsing 葵青區	Public Toilet 公廁	Lantau Link Viewing Platform Public Toilet 青嶼幹線觀景台公廁							H
150	FEHD 食物環境衛生署	Kwai Tsing 葵青區	Public Toilet 公廁	Tai Yuen Street Public Toilet 大圓街公廁							H
151	FEHD 食物環境衛生署	Kwai Tsing 葵青區	Public Toilet 公廁	Tam Kon Shan Road Public Toilet I 担杆山路一號公廁							M
152	FEHD 食物環境衛生署	Kwai Tsing 葵青區	Public Toilet 公廁	Tai Lin Pai Road Cooked Food Bazaar Public Toilet 大連排道熟食市場公廁							H
153	FEHD 食物環境衛生署	Kwai Tsing 葵青區	Public Toilet 公廁	Tam Kon Shan Road Public Toilet II 担杆山路二號公廁							M
154	FEHD 食物環境衛生署	Kwai Tsing 葵青區	Public Toilet 公廁	San Kwai Street Public Toilet 新葵街公廁							H
155	FEHD 食物環境衛生署	Kwai Tsing 葵青區	Public Toilet 公廁	Lutheran Village Public Toilet 信義村公廁							H
156	FEHD 食物環境衛生署	Kwai Tsing 葵青區	Public Toilet 公廁	Sheung Yat Tsuen Public Toilet 上一村公廁							M
157	FEHD 食物環境衛生署	Kwai Tsing 葵青區	Public Toilet 公廁	Cheung Yuen Road Public Toilet 長源路公廁							M
158	FEHD 食物環境衛生署	Kwai Tsing 葵青區	Market 街市	North Kwai Chung Market 北葵涌街市							H
159	FEHD 食物環境衛生署	Kwai Tsing 葵青區	Cooked Food Market 熟食市場	Cheung Tat Road Cooked Food Market 長達路熟食市場							H
160	FEHD 食物環境衛生署	Kwai Tsing 葵青區	Cooked Food Market 熟食市場	Kwai Shun Street Cooked Food Market 葵順街熟食市場							M
161	FEHD 食物環境衛生署	Kwai Tsing 葵青區	Market 街市	Tsing Yi Market 青衣街市							H
162	FEHD 食物環境衛生署	Kwai Tsing 葵青區	Cooked Food Market 熟食市場	Ka Ting Cooked Food Market 嘉定熟食市場							M
163	FEHD 食物環境衛生署	Kwai Tsing 葵青區	Cooked Food Market 熟食市場	Tai Yuen Street Cooked Food Market 大圓街熟食市場							H
164	FEHD 食物環境衛生署	Kwai Tsing 葵青區	Cooked Food Hawker Bazaar 熟食小販市場	Kwai Wing Road Cooked Food Bazaar 葵榮路熟食小販市場							H
165	FEHD 食物環境衛生署	Kwai Tsing 葵青區	Cooked Food Hawker Bazaar 熟食小販市場	Tai Lin Pai Road Cooked Food Bazaar 大連排道熟食小販市場							H
166	FEHD 食物環境衛生署	Kwai Tsing 葵青區	Office 辦公室	Kwai Tsing District Environmental Hygiene Office (Tsing Yi sub-office) 葵青青衣分區環境衛生辦事處							M
167	FEHD 食物環境衛生署	Kwai Tsing 葵青區	Crematorium 火葬場	Kwai Chung Crematorium 葵涌火葬場							H
168	FEHD 食物環境衛生署	Kwai Tsing 葵青區	Columbarium/Garden of Remembrance 靈灰安置所/紀念花園	Kwai Chung Columbarium and Garden of Remembrance 葵涌靈灰安置所及紀念花園							H
169	FEHD 食物環境衛生署	Kwun Tong 觀塘區	Public Toilet 公廁	Chun Wah Road Public Toilet 振華道公廁							M
170	FEHD 食物環境衛生署	Kwun Tong 觀塘區	Public Toilet 公廁	Kwun Tong Road Public Toilet 觀塘道公廁							M

171	FEHD 食物環境衛生署	Kwun Tong 觀塘區	Public Toilet 公廁	Lei Yue Mun (Ma Wan) Public Toilet 鯉魚門(馬環)公廁							M
172	FEHD 食物環境衛生署	Kwun Tong 觀塘區	Public Toilet 公廁	Shung Yan Street Public Toilet 崇仁街公廁							M
173	FEHD 食物環境衛生署	Kwun Tong 觀塘區	Public Toilet 公廁	Kei Yip Street Public Toilet 基業街公廁							
174	FEHD 食物環境衛生署	Kwun Tong 觀塘區	Public Toilet 公廁	Lei Yue Mun (Ling Nam Sun Tsuen) Public Toilet 鯉魚門(嶺南新村)公廁							M
175	FEHD 食物環境衛生署	Kwun Tong 觀塘區	Public Toilet 公廁	Cha Kwo Ling Road Public Toilet 茶果嶺公廁							M
176	FEHD 食物環境衛生署	Kwun Tong 觀塘區	Cooked Food Market 熟食市場	Kwun Tong Ferry Concourse Cooked Food Market 觀塘碼頭熟食市場							
177	FEHD 食物環境衛生署	Kwun Tong 觀塘區	Market and Cooked Food Centre 街市及熟食中心	Shui Wo Street Market and Cooked Food Centre 瑞和街街市及熟食中心							M
178	FEHD 食物環境衛生署	Kwun Tong 觀塘區	Market and Cooked Food Centre 街市及熟食中心	Ngau Tau Kok Market 牛頭角街市及熟食中心							M
179	FEHD 食物環境衛生署	Kwun Tong 觀塘區	Market 街市	Lei Yue Mun Market 鯉魚門街市							M
180	FEHD 食物環境衛生署	Kwun Tong 觀塘區	Cooked Food Market 熟食市場	Tung Yuen Street Cooked Food Market 東源街熟食市場							M
181	FEHD 食物環境衛生署	Kwun Tong 觀塘區	Cooked Food Market 熟食市場	Sze Shan Street Cooked Food Market 四山街熟食市場							M
182	FEHD 食物環境衛生署	Kwun Tong 觀塘區	Cooked Food Hawker Bazaar 熟食小販市場	Lai Yip Street Cooked Food Hawker Bazaar 勵業街熟食小販市場							
183	FEHD 食物環境衛生署	North 北區	Public Toilet 公廁	Lung Wan Street Public Toilet 龍運街公廁							M
184	FEHD 食物環境衛生署	North 北區	Public Toilet 公廁	Kat O Island Public Toilet 吉澳(碼頭)公廁							H
185	FEHD 食物環境衛生署	North 北區	Public Toilet 公廁	Fanling Station Road Public Toilet 粉嶺火車站公廁							
186	FEHD 食物環境衛生署	North 北區	Public Toilet 公廁	Lai Chi Wo Public Toilet 荔枝窩公廁							H
187	FEHD 食物環境衛生署	North 北區	Public Toilet 公廁	Shek Tsai Ling Public Toilet 石仔嶺公廁							H
188	FEHD 食物環境衛生署	North 北區	Public Toilet and Bathhouse 公廁及公共浴室	San Shing Avenue Public Toilet cum Bathhouse 新成路公廁連公共浴室							M
189	FEHD 食物環境衛生署	North 北區	Public Toilet 公廁	Shung Him Tong Public Toilet 崇謙堂公廁							H
190	FEHD 食物環境衛生署	North 北區	Public Toilet 公廁	Sheung Shui Wai Wai Noi Tsuen Public Toilet 上水圍圍內村公廁							H
191	FEHD 食物環境衛生署	North 北區	Public Toilet 公廁	Fanling Wai (South) Public Toilet 粉嶺圍南公廁							
192	FEHD 食物環境衛生署	North 北區	Public Toilet 公廁	Sheung Shui Wai Tung Hing Road Carpark Public Toilet 上水圍東慶路停車場公廁							H
193	FEHD 食物環境衛生署	North 北區	Public Toilet 公廁	Wo Hing Tsuen Public Toilet 和興村公廁							
194	FEHD 食物環境衛生署	North 北區	Public Toilet 公廁	Sheung Shui Wai Po Sheung Tsuen Public Toilet 上水圍莆上村公廁							H
195	FEHD 食物環境衛生署	North 北區	Public Toilet 公廁	Tin Kong Hui Temporary Wholesale Market On Lok Tsuen Public Toilet 安樂村天光墟公廁							
196	FEHD 食物環境衛生署	North 北區	Public Toilet 公廁	Fanling Lau Public Toilet 粉嶺樓公廁							
197	FEHD 食物環境衛生署	North 北區	Public Toilet 公廁	Wo Hop Shek Tsuen Public Toilet 和合石村公廁							
198	FEHD 食物環境衛生署	North 北區	Public Toilet 公廁	Sheung Shui Tung Hing Road Public Toilet 上水東慶路公廁							
199	FEHD 食物環境衛生署	North 北區	Public Toilet 公廁	So Kwun Po Public Toilet 掃管埔公廁							
200	FEHD 食物環境衛生署	North 北區	Public Toilet and Bathhouse 公廁及公共浴室	Che Ping Street Public Toilet cum Bathhouse 車坪街公廁連公共浴室							H
201	FEHD 食物環境衛生署	North 北區	Public Toilet 公廁	Fanling Wai Public Toilet 粉嶺圍公廁							
202	FEHD 食物環境衛生署	North 北區	Public Toilet 公廁	Ap Chau (1) Public Toilet 鴨洲(1)公廁							H
203	FEHD 食物環境衛生署	North 北區	Public Toilet 公廁	Luk Keng Public Toilet 鹿頸公廁							H
204	FEHD 食物環境衛生署	North 北區	Public Toilet 公廁	Nam Chung Public Toilet 南涌公廁							H













379	FEHD 食物環境衛生署	Tai Po 大埔區	Public Toilet 公廁	Tai Po Plaza Public Toilet 大埔廣場公廁									
380	FEHD 食物環境衛生署	Tai Po 大埔區	Public Toilet 公廁	Tai Po Market MTR Station Public Toilet 港鐵大埔墟站公廁									
381	FEHD 食物環境衛生署	Tai Po 大埔區	Public Toilet 公廁	Tai Mei Tuk Public Toilet 大尾督公廁									M
382	FEHD 食物環境衛生署	Tai Po 大埔區	Public Toilet 公廁	Fong Ma Po Public Toilet 放馬莆公廁									M
383	FEHD 食物環境衛生署	Tai Po 大埔區	Public Toilet and Bathhouse 公廁及公共浴室	Pak Shing Street Public Toilet cum Bathhouse 北盛街公廁連公共浴室									M
384	FEHD 食物環境衛生署	Tai Po 大埔區	Public Toilet 公廁	Tai Po Old Market Public Toilet 大埔舊墟公廁									
385	FEHD 食物環境衛生署	Tai Po 大埔區	Public Toilet 公廁	Nam Hang Public Toilet 南坑公廁									H
386	FEHD 食物環境衛生署	Tai Po 大埔區	Public Toilet 公廁	Chong San Road Public Toilet 創新路公廁									H
387	FEHD 食物環境衛生署	Tai Po 大埔區	Public Toilet 公廁	Fo Yin Road Public Toilet 科研路公廁									M
388	FEHD 食物環境衛生署	Tai Po 大埔區	Public Toilet 公廁	Tap Mun Pier Public Toilet 塔門碼頭公廁									H
389	FEHD 食物環境衛生署	Tai Po 大埔區	Public Toilet 公廁	Ma Wo Public Toilet 馬窩公廁									
390	FEHD 食物環境衛生署	Tai Po 大埔區	Public Toilet 公廁	Tap Mun New Fishermen's Village South Public Toilet 塔門漁民新村南公廁									H
391	FEHD 食物環境衛生署	Tai Po 大埔區	Public Toilet 公廁	Tap Mun New Fishermen's Village North Public Toilet 塔門漁民新村北公廁									H
392	FEHD 食物環境衛生署	Tai Po 大埔區	Public Toilet 公廁	Tung Ping Chau Public Toilet 東坪洲公廁									
393	FEHD 食物環境衛生署	Tai Po 大埔區	Public Toilet 公廁	Tap Mun Ha Wai Public Toilet 塔門下圍公廁									H
394	FEHD 食物環境衛生署	Tai Po 大埔區	Public Toilet 公廁	Tai Po Tau South Public Toilet 大埔頭南公廁									H
395	FEHD 食物環境衛生署	Tai Po 大埔區	Public Toilet 公廁	Sam Mun Tsai (North) Public Toilet 三門仔(北)公廁									
396	FEHD 食物環境衛生署	Tai Po 大埔區	Public Toilet 公廁	Sam Mun Tsai Village Public Toilet 三門仔(南)公廁									
397	FEHD 食物環境衛生署	Tai Po 大埔區	Public Toilet 公廁	Tai Po Tai Hang Chung Sum Wai Public Toilet 泰亨中心圍公廁									H
398	FEHD 食物環境衛生署	Tai Po 大埔區	Public Toilet 公廁	Tai Hang Village No. 1 Public Toilet 大埔泰亨村公廁(一)									
399	FEHD 食物環境衛生署	Tai Po 大埔區	Public Toilet 公廁	Hang Ha Po Public Toilet 坑下莆公廁									
400	FEHD 食物環境衛生署	Tai Po 大埔區	Public Toilet 公廁	Chai Kek Village Public Toilet 寨西村公廁									H
401	FEHD 食物環境衛生署	Tai Po 大埔區	Public Toilet 公廁	Chung Uk Tsuen Public Toilet 鍾屋村公廁									H
402	FEHD 食物環境衛生署	Tai Po 大埔區	Public Toilet 公廁	San Tong Public Toilet 新塘公廁									H
403	FEHD 食物環境衛生署	Tai Po 大埔區	Public Toilet 公廁	Ng Tung Chai Public Toilet 梧桐寨公廁									H
404	FEHD 食物環境衛生署	Tai Po 大埔區	Public Toilet 公廁	She Shan Tsuen Public Toilet 社山村公廁									H
405	FEHD 食物環境衛生署	Tai Po 大埔區	Public Toilet 公廁	Shui Wai Public Toilet 水圍公廁									
406	FEHD 食物環境衛生署	Tai Po 大埔區	Public Toilet 公廁	Tai Po Cheung Shue Tan Village No. 2 Public Toilet 大埔樟樹灘村公廁(二)									
407	FEHD 食物環境衛生署	Tai Po 大埔區	Public Toilet 公廁	Wong Yi Au Public Toilet 黃宜坳公廁									H
408	FEHD 食物環境衛生署	Tai Po 大埔區	Public Toilet 公廁	Wai Tau Tsuen Public Toilet 圍頭村公廁									
409	FEHD 食物環境衛生署	Tai Po 大埔區	Public Toilet 公廁	Pan Chung Public Toilet 洋涌公廁									
410	FEHD 食物環境衛生署	Tai Po 大埔區	Public Toilet 公廁	Chung Shun Lane Public Toilet 忠信里公廁									H
411	FEHD 食物環境衛生署	Tai Po 大埔區	Public Toilet 公廁	Kam Shan Road Public Toilet 錦山路公廁									
412	FEHD 食物環境衛生署	Tai Po 大埔區	Public Toilet 公廁	Shek Kwu Lung Public Toilet 石古壠公廁									
413	FEHD 食物環境衛生署	Tai Po 大埔區	Public Toilet 公廁	Lin Au Village Public Toilet 蓮澳村公廁									H
414	FEHD 食物環境衛生署	Tai Po 大埔區	Public Toilet 公廁	CARE Village East Public Toilet 美援新村東公廁									H
415	FEHD 食物環境衛生署	Tai Po 大埔區	Public Toilet 公廁	CARE Village West Public Toilet 美援新村西公廁									H



450	FEHD 食物環境衛生署	Tsuen Wan 荃灣區	Cooked Food Hawker Bazaar 熟食小販市場	Tsuen Wan Ma Kok Street Cooked Food Hawker Bazaar 荃灣馬角街熟食小販市場							M
451	FEHD 食物環境衛生署	Tsuen Wan 荃灣區	Cooked Food Hawker Bazaar 熟食小販市場	Tsuen Wan Luen Yan Street Cooked Food Hawker Bazaar 荃灣聯仁街熟食小販市場							M
452	FEHD 食物環境衛生署	Tuen Mun 屯門區	Public Toilet 公廁	Tuen Mun Ferry Pier Public Toilet 屯門碼頭公廁							M
453	FEHD 食物環境衛生署	Tuen Mun 屯門區	Public Toilet 公廁	Kin Lung Street Public Toilet 建隆街公廁							M
454	FEHD 食物環境衛生署	Tuen Mun 屯門區	Public Toilet 公廁	Tsing Yeung Circuit Public Toilet 青揚街公廁							M
455	FEHD 食物環境衛生署	Tuen Mun 屯門區	Public Toilet 公廁	Lam Tei Market Public Toilet 藍地街市公廁							M
456	FEHD 食物環境衛生署	Tuen Mun 屯門區	Public Toilet 公廁	Tin Hau Road Public Toilet 天后路公廁							M
457	FEHD 食物環境衛生署	Tuen Mun 屯門區	Public Toilet 公廁	Tuen Tsz Wai Lam Tei Vegetable Market Office Public Toilet 屯子圍藍地菜站公廁							M
458	FEHD 食物環境衛生署	Tuen Mun 屯門區	Public Toilet 公廁	Tsz Tin Tsuen Public Toilet (At side of RCP) 紫田村公廁(垃圾站旁)							M
459	FEHD 食物環境衛生署	Tuen Mun 屯門區	Public Toilet 公廁	Kei Lun Wai Public Toilet 麒麟圍公廁							M
460	FEHD 食物環境衛生署	Tuen Mun 屯門區	Public Toilet 公廁	So Kwun Wat Lee Uk Tsuen Public Toilet 掃管笏李屋村公廁							M
461	FEHD 食物環境衛生署	Tuen Mun 屯門區	Public Toilet 公廁	Tin Tei Yan Road Public Toilet 天地人路公廁							M
462	FEHD 食物環境衛生署	Tuen Mun 屯門區	Public Toilet 公廁	Pak Kok Tsuen Public Toilet 白角村公廁							M
463	FEHD 食物環境衛生署	Tuen Mun 屯門區	Public Toilet 公廁	Chung Uk Tsuen Public Toilet 鍾屋村公廁							M
464	FEHD 食物環境衛生署	Tuen Mun 屯門區	Public Toilet 公廁	Chung Shan San Hing Tsuen Public Toilet 松山新慶村公廁							M
465	FEHD 食物環境衛生署	Tuen Mun 屯門區	Public Toilet 公廁	Kwong Shan Tsuen Public Toilet 礦山村公廁							M
466	FEHD 食物環境衛生署	Tuen Mun 屯門區	Public Toilet 公廁	Yeung Siu Hang Tsuen Public Toilet 楊小坑村公廁							M
467	FEHD 食物環境衛生署	Tuen Mun 屯門區	Public Toilet 公廁	Tsing Chuen Wai Public Toilet 青磚圍公廁							M
468	FEHD 食物環境衛生署	Tuen Mun 屯門區	Public Toilet 公廁	San Hing Tsuen Public Toilet 新慶村公廁							M
469	FEHD 食物環境衛生署	Tuen Mun 屯門區	Public Toilet 公廁	Tuen Tsz Wai Public Toilet 屯子圍公廁							M
470	FEHD 食物環境衛生署	Tuen Mun 屯門區	Public Toilet 公廁	Siu Lam San Tsuen Public Toilet 小欖新村公廁							M
471	FEHD 食物環境衛生署	Tuen Mun 屯門區	Aqua Privy 旱廁	Fu Tei Sheung Tsuen Aqua Privy 虎地上村旱廁							M
472	FEHD 食物環境衛生署	Tuen Mun 屯門區	Market 街市	<a href="#">San Hui Market</a> 新墟街市							M
473	FEHD 食物環境衛生署	Tuen Mun 屯門區	Market 街市	<a href="#">Yan Oi Market</a> 仁愛街市							M
474	FEHD 食物環境衛生署	Tuen Mun 屯門區	Cooked Food Market 熟食市場	Kin Wing Cooked Food Market 建榮熟食市場							M
475	FEHD 食物環境衛生署	Tuen Mun 屯門區	Market cum Hawker Bazaar 街市暨小販市場	Lam Tei Market cum Hawker Bazaar 藍地街市暨小販市場							M
476	FEHD 食物環境衛生署	Tuen Mun 屯門區	Cooked Food Market 熟食市場	Tsing Yeung Cooked Food Market 青揚熟食市場							M
477	FEHD 食物環境衛生署	Tuen Mun 屯門區	Cooked Food Market 熟食市場	Hung Cheung Cooked Food Market 洪祥熟食市場							M
478	FEHD 食物環境衛生署	Wan Chai 灣仔區	Public Toilet 公廁	Wanchai Ferry Concourse Public Toilet 灣仔碼頭公廁							M
479	FEHD 食物環境衛生署	Wan Chai 灣仔區	Public Toilet 公廁	Wan Chai Market Public Toilet 灣仔街市公廁							M
480	FEHD 食物環境衛生署	Wan Chai 灣仔區	Public Toilet 公廁	Wong Nai Chung Road Public Toilet 黃泥涌道公廁							M
481	FEHD 食物環境衛生署	Wan Chai 灣仔區	Public Toilet 公廁	Moreton Terrace Public Toilet 摩頓臺公廁							M
482	FEHD 食物環境衛生署	Wan Chai 灣仔區	Public Toilet 公廁	Tai Hang Road Public Toilet 大坑道公廁							M
483	FEHD 食物環境衛生署	Wan Chai 灣仔區	Public Toilet 公廁	Morrison Hill Road Public Toilet 摩利臣山道公廁							M
484	FEHD 食物環境衛生署	Wan Chai 灣仔區	Public Toilet 公廁	Southern Centre Public Toilet 修頓中心公廁							M

485	FEHD 食物環境衛生署	Wan Chai 灣仔區	Public Toilet 公廁	<a href="#">Wanchai New Ferry Pier Public Toilet</a> <a href="#">灣仔新碼頭公廁</a>							
486	FEHD 食物環境衛生署	Wan Chai 灣仔區	Public Toilet 公廁	Spring Garden Lane Public Toilet 春園街公廁							H
487	FEHD 食物環境衛生署	Wan Chai 灣仔區	Public Toilet 公廁	Sing Woo Road Public Toilet 成和道公廁							M
488	FEHD 食物環境衛生署	Wan Chai 灣仔區	Public Toilet 公廁	Warren Street Public Toilet 華倫街公廁							M
489	FEHD 食物環境衛生署	Wan Chai 灣仔區	Public Toilet and Bathhouse 公廁及公共浴室	Kat On Street Public Toilet and Bathhouse 吉安街公廁及公共浴室							M
490	FEHD 食物環境衛生署	Wan Chai 灣仔區	Public Toilet 公廁	Bowen Road Public Toilet 寶雲道公廁							M
491	FEHD 食物環境衛生署	Wan Chai 灣仔區	Market 街市	Wanchai Market 灣仔街市							M
492	FEHD 食物環境衛生署	Wan Chai 灣仔區	Market and Cooked Food Centre 街市及熟食中心	<a href="#">Bowrington Road Market &amp; Cooked Food Centre</a> <a href="#">鵝頸街市及熟食中心</a>							H
493	FEHD 食物環境衛生署	Wan Chai 灣仔區	Office 辦公室	Lockhart Road Municipal Services Building (Wan Chai District Environmental Hygiene Office) 駱克道市政大廈(灣仔區環境衛生辦事處)							M
494	FEHD 食物環境衛生署	Wan Chai 灣仔區	Municipal Services Building 市政大廈	Lockhart Road Municipal Services Building (Common area) 駱克道市政大廈(公用地方)							M
495	FEHD 食物環境衛生署	Wan Chai 灣仔區	Municipal Services Building 市政大廈	Wong Nai Chung Municipal Services Building (Common area) 黃泥涌市政大廈(公用地方)							L
496	FEHD 食物環境衛生署	Wan Chai 灣仔區	Office 辦公室	Room 827, 8/F, Lockhart Road Municipal Services Building (Common area of Hong Kong and Islands (Hawker and Market Section and Licence Issuing Office) 駱克道市政大廈8樓827室(港島及離島區小販及街市組與牌照簽發辦事處共同使用的辦公室)							M
497	FEHD 食物環境衛生署	Wan Chai 灣仔區	Office 辦公室	Oi Kwan Court (Supplies Section) 灣仔愛群道28號愛群閣(物料供應組)							M
498	FEHD 食物環境衛生署	Wan Chai 灣仔區	Office 辦公室	Cemeteries & Crematoria Hong Kong Island Office 墳場及火葬場港島區辦事處							M
499	FEHD 食物環境衛生署	Wan Chai 灣仔區	Cemetery 墳場	Hong Kong Cemetery 香港墳場							M
500	FEHD 食物環境衛生署	Wong Tai Sin 黃大仙區	Public Toilet 公廁	Hong Keung Street Public Toilet 康強街公廁							M
501	FEHD 食物環境衛生署	Wong Tai Sin 黃大仙區	Public Toilet 公廁	Ngau Chi Wan Public Toilet 牛池灣公廁							H
502	FEHD 食物環境衛生署	Wong Tai Sin 黃大仙區	Public Toilet 公廁	Sheung Yuen Street Public Toilet 上元街公廁							H
503	FEHD 食物環境衛生署	Wong Tai Sin 黃大仙區	Public Toilet 公廁	Choi Hung Bus Terminus Public Toilet 彩虹巴士總站公廁							M
504	FEHD 食物環境衛生署	Wong Tai Sin 黃大仙區	Public Toilet 公廁	Lok Fu Public Toilet 樂富公廁							M
505	FEHD 食物環境衛生署	Wong Tai Sin 黃大仙區	Public Toilet 公廁	Nga Tsin Wai Village Public Toilet 衙前圍村公廁							M
506	FEHD 食物環境衛生署	Wong Tai Sin 黃大仙區	Market 街市	Tai Shing Street Market 大成街街市							
507	FEHD 食物環境衛生署	Wong Tai Sin 黃大仙區	Market 街市	Choi Hung Road Market 彩虹道街市							M
508	FEHD 食物環境衛生署	Wong Tai Sin 黃大仙區	Market 街市	Sheung Fung Street Market 雙鳳街街市							M
509	FEHD 食物環境衛生署	Wong Tai Sin 黃大仙區	Market 街市	Ngau Chi Wan Market 牛池灣街市							
510	FEHD 食物環境衛生署	Wong Tai Sin 黃大仙區	Columbarium 靈灰安置所	Diamond Hill Columbaria 鑽石山靈灰安置所							
511	FEHD 食物環境衛生署	Wong Tai Sin 黃大仙區	Crematorium 火葬場	Diamond Hill Crematorium 鑽石山火葬場							
512	FEHD 食物環境衛生署	Wong Tai Sin 黃大仙區	Cemetery/Garden of Remembrance 墳場/紀念花園	Diamond Hill Urn Cemetery (including GoR and carpark) 鑽石山金塔墳場(包括紀念花園及停車場)							
513	FEHD 食物環境衛生署	Yau Tsim Mong 油尖旺區	Public Toilet and Bathhouse 公廁及公共浴室	Market Street Public Toilet and Bathhouse 街市街公廁及公共浴室							
514	FEHD 食物環境衛生署	Yau Tsim Mong 油尖旺區	Public Toilet 公廁	<a href="#">Tsim Sha Tsui Ferry Concourse Public Toilet</a> <a href="#">尖沙咀碼頭公廁</a>							M
515	FEHD 食物環境衛生署	Yau Tsim Mong 油尖旺區	Public Toilet 公廁	Middle Road Multi-storey Carpark Public Toilet 中間道多層停車場公廁							M

516	FEHD 食物環境衛生署	Yau Tsim Mong 油尖旺區	Public Toilet 公廁	Jordan Road Public Toilet 佐敦道公廁								M
517	FEHD 食物環境衛生署	Yau Tsim Mong 油尖旺區	Public Toilet 公廁	Science Museum Road Public Toilet 科學館道公廁								M
518	FEHD 食物環境衛生署	Yau Tsim Mong 油尖旺區	Public Toilet 公廁	<a href="#">Gascoigne Road Public Toilet</a> <a href="#">加士居道公廁</a>								M
519	FEHD 食物環境衛生署	Yau Tsim Mong 油尖旺區	Public Toilet 公廁	Kimberly Road Urinal Toilet 金巴利道尿廁								M
520	FEHD 食物環境衛生署	Yau Tsim Mong 油尖旺區	Public Toilet 公廁	Tsim Sha Tsui East Public Transport Interchange Public Toilet 尖沙咀東公共運輸交匯處公廁								M
521	FEHD 食物環境衛生署	Yau Tsim Mong 油尖旺區	Public Toilet 公廁	Battery Street Public Toilet 炮台街公廁								
522	FEHD 食物環境衛生署	Yau Tsim Mong 油尖旺區	Public Toilet 公廁	Shanghai Street/Waterloo Road Public Toilet 上海街/窩打老道公廁								
523	FEHD 食物環境衛生署	Yau Tsim Mong 油尖旺區	Public Toilet 公廁	Yau Ma Tei Market Public Toilet 油麻地街市公廁								
524	FEHD 食物環境衛生署	Yau Tsim Mong 油尖旺區	Public Toilet and Bathhouse 公廁及公共浴室	Parkes Street Public Toilet and Bathhouse 白加士街公廁及公共浴室								
525	FEHD 食物環境衛生署	Yau Tsim Mong 油尖旺區	Public Toilet 公廁	Anchor Street Playground Public Toilet 晏架街遊樂場公廁								
526	FEHD 食物環境衛生署	Yau Tsim Mong 油尖旺區	Public Toilet 公廁	Mong Kok Road Public Toilet 旺角道公廁								M
527	FEHD 食物環境衛生署	Yau Tsim Mong 油尖旺區	Public Toilet 公廁	Nelson Street Public Toilet 奶路臣街公廁								M
528	FEHD 食物環境衛生署	Yau Tsim Mong 油尖旺區	Public Toilet 公廁	Pok Man Street Public Toilet 博文街公廁								M
529	FEHD 食物環境衛生署	Yau Tsim Mong 油尖旺區	Public Toilet 公廁	Portland Street Public Toilet 砵蘭街公廁								
530	FEHD 食物環境衛生署	Yau Tsim Mong 油尖旺區	Public Toilet 公廁	Sai Yee Street Public Toilet 洗衣街公廁								M
531	FEHD 食物環境衛生署	Yau Tsim Mong 油尖旺區	Public Toilet 公廁	Larch Street Public Toilet 洋松街公廁								M
532	FEHD 食物環境衛生署	Yau Tsim Mong 油尖旺區	Public Toilet 公廁	Luen Wan Street Public Toilet 聯運街公廁								
533	FEHD 食物環境衛生署	Yau Tsim Mong 油尖旺區	Market and Cooked Food Centre 街市及熟食中心	Kwun Chung Market and Cooked Food Centre 官涌街市及熟食中心								M
534	FEHD 食物環境衛生署	Yau Tsim Mong 油尖旺區	Hawker Bazaar 小販市場	Yau Ma Tei Jade Hawker Bazaar (Zone B) 油麻地玉器小販市場(B區)								
535	FEHD 食物環境衛生署	Yau Tsim Mong 油尖旺區	Cooked Food Hawker Bazaar 熟食小販市場	Woosung Street Temporary Cooked Food Hawker Bazaar 吳松街臨時熟食小販市場								
536	FEHD 食物環境衛生署	Yau Tsim Mong 油尖旺區	Hawker Bazaar 小販市場	Yau Ma Tei Jade Hawker Bazaar (Zone A) 油麻地玉器小販市場(A區)								
537	FEHD 食物環境衛生署	Yau Tsim Mong 油尖旺區	Cooked Food Hawker Bazaar 熟食小販市場	Haiphong Road Temporary Cooked Food Hawker Bazaar 海防道臨時熟食小販市場								M
538	FEHD 食物環境衛生署	Yau Tsim Mong 油尖旺區	Cooked Food Hawker Bazaar 熟食小販市場	Reclamation Street Cooked Food Hawker Bazaar 新填地街熟食小販市場								
539	FEHD 食物環境衛生署	Yau Tsim Mong 油尖旺區	Cooked Food Market 熟食市場	Mong Kok Cooked Food Market 旺角熟食市場								
540	FEHD 食物環境衛生署	Yau Tsim Mong 油尖旺區	Market and Cooked Food Centre 街市及熟食中心	Fa Yuen Street Market and Cooked Food Centre 花園街街市及熟食中心								
541	FEHD 食物環境衛生署	Yau Tsim Mong 油尖旺區	Market and Cooked Food Centre 街市及熟食中心	Tai Kok Tsui Market and Cooked Food Centre 大角咀街市及熟食中心								
542	FEHD 食物環境衛生署	Yau Tsim Mong 油尖旺區	Office 辦公室	Kwun Chung Municipal Services Building (3/F and 4/F) 官涌市政大廈 (三樓及四樓)								M
543	FEHD 食物環境衛生署	Yau Tsim Mong 油尖旺區	Office 辦公室	Fa Yuen Street Municipal Services Building (Mongkok District Environmental Hygiene Office) 花園街市政大廈 (旺角區環境衛生辦事處)								M
544	FEHD 食物環境衛生署	Yau Tsim Mong 油尖旺區	Office 辦公室	Sai Yee Street Office Building (Mongkok Hawker Section) 洗衣街寫字樓大廈 (旺角區小販組)								





545	FEHD 食物環境衛生署	Yau Tsim Mong 油尖旺區	Office 辦公室	Sai Yee Street Office Building (Transport Section) 洗衣街寫字樓大廈(運輸組)							
546	FEHD 食物環境衛生署	Yau Tsim Mong 油尖旺區	Exhibition Centre 展覽中心	Health Education Exhibition and Resource Centre Block S4, Kowloon Park, Tsim Sha Tsui, Kowloon 衛生教育展覽及資料中心 九龍公園S4座							M
547	FEHD 食物環境衛生署	Yuen Long 元朗區	Public Toilet 公廁	Hong King Street Public Toilet 康景街公廁							M
548	FEHD 食物環境衛生署	Yuen Long 元朗區	Public Toilet 公廁	Yuen Long West Bus Terminus Public Toilet 元朗西巴士總站公廁							M
549	FEHD 食物環境衛生署	Yuen Long 元朗區	Public Toilet 公廁	Kuk Ting Street Public Toilet 谷亭街公廁							H
550	FEHD 食物環境衛生署	Yuen Long 元朗區	Public Toilet 公廁	Lok Ma Chau Control Poitn (South) Public Toilet 落馬洲管制站公廁(南)							H
551	FEHD 食物環境衛生署	Yuen Long 元朗區	Public Toilet 公廁	Lok Ma Chau Control Poitn (North) Public Toilet 落馬洲管制站公廁(北)							H
552	FEHD 食物環境衛生署	Yuen Long 元朗區	Public Toilet 公廁	Lok Ma Chau Spurline PTI Public Toilet 落馬洲公共交通匯處公廁							H
553	FEHD 食物環境衛生署	Yuen Long 元朗區	Public Toilet 公廁	Light Rail Transit Terminus Public Toilet 輕鐵總站公廁							H
554	FEHD 食物環境衛生署	Yuen Long 元朗區	Public Toilet 公廁	Wang Yip Street Public Toilet 宏業街公廁							H
555	FEHD 食物環境衛生署	Yuen Long 元朗區	Public Toilet and Bathhouse 公廁及公共浴室	Tai Tong Road Public Toilet and Bathhouse 大棠路公廁及公共浴室							H
556	FEHD 食物環境衛生署	Yuen Long 元朗區	Public Toilet 公廁	Kam Sheung Road Public Toilet 錦上路公廁							H
557	FEHD 食物環境衛生署	Yuen Long 元朗區	Public Toilet and Bathhouse 公廁及公共浴室	Hung Shui Kiu Public Toilet and Bathhouse 洪水橋公廁及公共浴室							M
558	FEHD 食物環境衛生署	Yuen Long 元朗區	Public Toilet 公廁	Tan Kwai Tsuen Public Toilet 丹桂村公廁							M
559	FEHD 食物環境衛生署	Yuen Long 元朗區	Public Toilet 公廁	Fung Cheung Road Public Toilet 鳳翔路公廁							H
560	FEHD 食物環境衛生署	Yuen Long 元朗區	Public Toilet 公廁	Hang Mei Tsuen Public Toilet 坑尾村公廁							M
561	FEHD 食物環境衛生署	Yuen Long 元朗區	Public Toilet 公廁	Sik Kong Tsuen Public Toilet 錫隆村公廁							M
562	FEHD 食物環境衛生署	Yuen Long 元朗區	Public Toilet 公廁	Lo Uk Tsuen Public Toilet 羅屋村公廁							H
563	FEHD 食物環境衛生署	Yuen Long 元朗區	Public Toilet 公廁	Kam Tin Market Public Toilet 錦田街市公廁							H
564	FEHD 食物環境衛生署	Yuen Long 元朗區	Public Toilet 公廁	Kam Tin Bor Tei Public Toilet 錦田波地公廁							H
565	FEHD 食物環境衛生署	Yuen Long 元朗區	Public Toilet 公廁	Lok Ma Chau Lookout Public Toilet 落馬洲瞭望台公廁							H
566	FEHD 食物環境衛生署	Yuen Long 元朗區	Public Toilet 公廁	Pak Hok Chau Public Toilet 白鶴州公廁							H
567	FEHD 食物環境衛生署	Yuen Long 元朗區	Public Toilet 公廁	San Wai Public Toilet 新圍公廁							M
568	FEHD 食物環境衛生署	Yuen Long 元朗區	Public Toilet 公廁	Wang Yip Street South Public Toilet 宏業南街公廁							H
569	FEHD 食物環境衛生署	Yuen Long 元朗區	Public Toilet 公廁	Ping Shan Sun Tsuen Public Toilet 屏山新村公廁							M
570	FEHD 食物環境衛生署	Yuen Long 元朗區	Public Toilet 公廁	San Tin Public Toilet 新田公廁							H
571	FEHD 食物環境衛生署	Yuen Long 元朗區	Public Toilet 公廁	Ha Mei San Tsuen Public Toilet 蝦尾新村公廁							M
572	FEHD 食物環境衛生署	Yuen Long 元朗區	Public Toilet 公廁	Shan Pui Tsuen Public Toilet 山貝村公廁							H
573	FEHD 食物環境衛生署	Yuen Long 元朗區	Public Toilet 公廁	Nam Bin Wai Public Toilet 南邊圍公廁							H
574	FEHD 食物環境衛生署	Yuen Long 元朗區	Public Toilet 公廁	Chuk Hang Tsuen Public Toilet 竹坑村公廁							H
575	FEHD 食物環境衛生署	Yuen Long 元朗區	Public Toilet 公廁	Tze Tong Tsuen Public Toilet 祠堂村公廁							H
576	FEHD 食物環境衛生署	Yuen Long 元朗區	Public Toilet 公廁	Shui Bin Tsuen Public Toilet 水邊村公廁							M
577	FEHD 食物環境衛生署	Yuen Long 元朗區	Public Toilet 公廁	Tai Shu Ha Public Toilet 大樹下公廁							H
578	FEHD 食物環境衛生署	Yuen Long 元朗區	Public Toilet 公廁	To Uk Tsuen Public Toilet 杜屋村公廁							H
579	FEHD 食物環境衛生署	Yuen Long 元朗區	Public Toilet 公廁	Lok Ma Chau Public Transport Interchange Public Toilet 落馬洲過境巴士站公廁							H
580	FEHD 食物環境衛生署	Yuen Long 元朗區	Public Toilet 公廁	Tai Kiu Tsuen Public Toilet 大橋村公廁							H


581	FEHD 食物環境衛生署	Yuen Long 元朗區	Public Toilet 公廁	Wang Toi Shan Wing Ning Lee Public Toilet 橫台山永寧里公廁							H
582	FEHD 食物環境衛生署	Yuen Long 元朗區	Public Toilet 公廁	Shap Pat Heung Choi Uk Tsuen Public Toilet 十八鄉蔡屋村公廁							H
583	FEHD 食物環境衛生署	Yuen Long 元朗區	Public Toilet 公廁	Pok Wai Tsuen Public Toilet 學圍村公廁							H
584	FEHD 食物環境衛生署	Yuen Long 元朗區	Public Toilet 公廁	Sheung Tsuen Ko Miu Public Toilet 上村古廟公廁							H
585	FEHD 食物環境衛生署	Yuen Long 元朗區	Public Toilet 公廁	Kam Tin Yuen Kong Tsuen Public Toilet 錦田元崗村公廁							H
586	FEHD 食物環境衛生署	Yuen Long 元朗區	Public Toilet 公廁	Tsang Uk Tsuen Public Toilet 曾屋村公廁							H
587	FEHD 食物環境衛生署	Yuen Long 元朗區	Public Toilet 公廁	Small Traders New Village Public Toilet 小商新村公廁							H
588	FEHD 食物環境衛生署	Yuen Long 元朗區	Public Toilet 公廁	Tin Liu Tsuen Public Toilet 田寮村公廁							M
589	FEHD 食物環境衛生署	Yuen Long 元朗區	Public Toilet 公廁	Pak Sha Tsuen Public Toilet 白沙村公廁							M
590	FEHD 食物環境衛生署	Yuen Long 元朗區	Public Toilet 公廁	Wang Toi Shan (Behind School) Public Toilet 橫台山學校後公廁							H
519	FEHD 食物環境衛生署	Yuen Long 元朗區	Public Toilet 公廁	Lam Hau Pok Public Toilet 欄口學公廁							H
592	FEHD 食物環境衛生署	Yuen Long 元朗區	Public Toilet 公廁	Tan Kwai Tsuen (Ying Yin School) Public Toilet 丹桂村(英賢小學)公廁							M
593	FEHD 食物環境衛生署	Yuen Long 元朗區	Public Toilet 公廁	Yeung Uk Tsuen Public Toilet 楊屋村公廁							M
594	FEHD 食物環境衛生署	Yuen Long 元朗區	Public Toilet 公廁	Chung Hau Tsuen Public Toilet 山貝涌口村公廁							H
595	FEHD 食物環境衛生署	Yuen Long 元朗區	Public Toilet 公廁	Mei Po Lung Public Toilet 米埔籬公廁							H
596	FEHD 食物環境衛生署	Yuen Long 元朗區	Public Toilet 公廁	Ying Lung Wai Public Toilet 英籠圍公廁							H
597	FEHD 食物環境衛生署	Yuen Long 元朗區	Public Toilet 公廁	Lo Uk Tsuen Public Toilet 羅屋村公廁							H
598	FEHD 食物環境衛生署	Yuen Long 元朗區	Public Toilet 公廁	Pat Heung Sheung Tsuen Public Toilet 八鄉上村公廁							H
599	FEHD 食物環境衛生署	Yuen Long 元朗區	Public Toilet 公廁	Lau Fau Shan Sha Kiu Tsuen Sheung Wan Public Toilet 流浮山沙橋村上灣公廁							M
600	FEHD 食物環境衛生署	Yuen Long 元朗區	Public Toilet 公廁	Lau Fau Shan Sheung Pak Nai Ap Tsai Hang Public Toilet 流浮山上白泥鴨仔坑公廁							M
601	FEHD 食物環境衛生署	Yuen Long 元朗區	Public Toilet 公廁	Tung Tau Tsuen Public Toilet 東頭村公廁							H
602	FEHD 食物環境衛生署	Yuen Long 元朗區	Public Toilet 公廁	Sheung Cheung Wai Public Toilet 上璋圍公廁							M
603	FEHD 食物環境衛生署	Yuen Long 元朗區	Public Toilet 公廁	Tai Wai Tsuen Public Toilet 大圍村公廁							H
604	FEHD 食物環境衛生署	Yuen Long 元朗區	Public Toilet 公廁	Mei Po Tsuen Public Toilet 米埔村公廁							H
605	FEHD 食物環境衛生署	Yuen Long 元朗區	Public Toilet 公廁	Kam Tin Shi Public Toilet 錦田市公廁							H
606	FEHD 食物環境衛生署	Yuen Long 元朗區	Public Toilet 公廁	Tai Sang Wai Public Toilet 大生圍公廁							H
607	FEHD 食物環境衛生署	Yuen Long 元朗區	Public Toilet 公廁	Wong Uk Tsuen Public Toilet 黃屋村公廁							H
608	FEHD 食物環境衛生署	Yuen Long 元朗區	Public Toilet 公廁	Tsing Lung Tsuen Public Toilet 青龍村公廁							H
609	FEHD 食物環境衛生署	Yuen Long 元朗區	Public Toilet 公廁	Kau Nam Street Public Toilet 球南街公廁							M
610	FEHD 食物環境衛生署	Yuen Long 元朗區	Public Toilet 公廁	Tai Tseng Wai Public Toilet 大井圍公廁							M
611	FEHD 食物環境衛生署	Yuen Long 元朗區	Public Toilet 公廁	Ping Shan Hung Uk Tsuen Public Toilet 屏山洪屋村公廁							M
612	FEHD 食物環境衛生署	Yuen Long 元朗區	Public Toilet 公廁	Ping Shan Tong Fong Tsuen Public Toilet 屏山塘坊村公廁							M
613	FEHD 食物環境衛生署	Yuen Long 元朗區	Public Toilet 公廁	Ngau Hom Tsuen Public Toilet 鰲磡村公廁							M
614	FEHD 食物環境衛生署	Yuen Long 元朗區	Public Toilet 公廁	Lau Fau Shan Pak Nai near Vegetable Market Office Public Toilet 流浮山白泥近菜站公廁							M

615	FEHD 食物環境衛生署	Yuen Long 元朗區	Public Toilet 公廁	Tai Shu Ha Road West Shung Ching San Tsuen Public Toilet 大樹下西路崇正新村公廁															M
616	FEHD 食物環境衛生署	Yuen Long 元朗區	Public Toilet 公廁	San Wai (Sze Wang Study Hall) Public Toilet 新圍(士宏書室)公廁															M
617	FEHD 食物環境衛生署	Yuen Long 元朗區	Public Toilet 公廁	Shui Mei Tsuen Public Toilet 水尾村公廁															H
618	FEHD 食物環境衛生署	Yuen Long 元朗區	Public Toilet 公廁	Fung Kut Heung Public Toilet 逢吉鄉公廁															H
619	FEHD 食物環境衛生署	Yuen Long 元朗區	Public Toilet 公廁	Shek Wu Wai Public Toilet 石湖圍公廁															H
620	FEHD 食物環境衛生署	Yuen Long 元朗區	Public Toilet 公廁	Fung Chi Tsuen Public Toilet 鳳池村公廁															M
621	FEHD 食物環境衛生署	Yuen Long 元朗區	Public Toilet 公廁	Lam Hau Tsuen Public Toilet 釐口村公廁															H
622	FEHD 食物環境衛生署	Yuen Long 元朗區	Public Toilet 公廁	Pat Heung Tin Sum Tsuen Public Toilet 八鄉田心村公廁															H
623	FEHD 食物環境衛生署	Yuen Long 元朗區	Public Toilet 公廁	Nam Hang Pai Public Toilet 南坑排公廁															M
624	FEHD 食物環境衛生署	Yuen Long 元朗區	Public Toilet 公廁	Lau Fau Shan Sheung Pak Nai Sha Kong Miu Public Toilet 流浮山上白泥沙江廟公廁															M
625	FEHD 食物環境衛生署	Yuen Long 元朗區	Public Toilet 公廁	Pat Heung Wing Hing Wai Public Toilet 八鄉永慶圍公廁															H
626	FEHD 食物環境衛生署	Yuen Long 元朗區	Public Toilet 公廁	Kam Tin Kam Hing Wai North Public Toilet 錦田錦慶圍北公廁															H
627	FEHD 食物環境衛生署	Yuen Long 元朗區	Public Toilet 公廁	Kam Tin Kat Hing Wai Public Toilet 錦田吉慶圍公廁															H
628	FEHD 食物環境衛生署	Yuen Long 元朗區	Public Toilet 公廁	Ha Tsuen Tseung Kong Wai Public Toilet 廈村祥降圍公廁															M
629	FEHD 食物環境衛生署	Yuen Long 元朗區	Public Toilet 公廁	Ha Tsuen Pau Wai Public Toilet 廈村包圍公廁															M
630	FEHD 食物環境衛生署	Yuen Long 元朗區	Public Toilet 公廁	Fan Tin Tsuen Public Toilet (2) 新田蕃田村公廁(2)															H
631	FEHD 食物環境衛生署	Yuen Long 元朗區	Public Toilet 公廁	Lin Fa Tei Public Toilet 蓮花地公廁															H
632	FEHD 食物環境衛生署	Yuen Long 元朗區	Public Toilet 公廁	Shan Ha Tsuen Public Toilet 山下村公廁															H
633	FEHD 食物環境衛生署	Yuen Long 元朗區	Public Toilet 公廁	Kam Tsin Wai Public Toilet 金錢圍公廁															H
634	FEHD 食物環境衛生署	Yuen Long 元朗區	Public Toilet 公廁	Ko Po Tsuen Public Toilet 錦田高埔村公廁															H
635	FEHD 食物環境衛生署	Yuen Long 元朗區	Public Toilet 公廁	Tai Hong Wai Public Toilet 錦田泰康圍公廁															H
636	FEHD 食物環境衛生署	Yuen Long 元朗區	Public Toilet 公廁	Ha Pak Nai Tusen Public Toilet 流浮山下白泥村公廁															M
637	FEHD 食物環境衛生署	Yuen Long 元朗區	Public Toilet 公廁	Tung Tau Tsuen Public Toilet 東頭村公廁															M
638	FEHD 食物環境衛生署	Yuen Long 元朗區	Public Toilet 公廁	San Hing Tsuen Public Toilet 新慶村公廁															M
639	FEHD 食物環境衛生署	Yuen Long 元朗區	Public Toilet 公廁	Tai Tong Kuk Public Toilet 大棠谷公廁															M
640	FEHD 食物環境衛生署	Yuen Long 元朗區	Public Toilet 公廁	Sik Kong Wai Public Toilet 錫降圍公廁															M
641	FEHD 食物環境衛生署	Yuen Long 元朗區	Public Toilet 公廁	Fui Sha Wai Public Toilet 灰沙圍公廁(生化)															M
642	FEHD 食物環境衛生署	Yuen Long 元朗區	Public Toilet 公廁	Hung Cho Tin Tsuen Public Toilet 紅寨田村公廁															M
643	FEHD 食物環境衛生署	Yuen Long 元朗區	Public Toilet 公廁	Ma Tin Tsuen Public Toilet 馬田村公廁															M
644	FEHD 食物環境衛生署	Yuen Long 元朗區	Public Toilet 公廁	Ngau Keng Tsuen Public Toilet 牛徑村公廁															H
645	FEHD 食物環境衛生署	Yuen Long 元朗區	Public Toilet 公廁	Fuk Hing Lane Public Toilet 福興里公廁															H
646	FEHD 食物環境衛生署	Yuen Long 元朗區	Public Toilet 公廁	Pun Uk Tsuen Public Toilet 潘屋村公廁															H
647	FEHD 食物環境衛生署	Yuen Long 元朗區	Public Toilet 公廁	Lok Ma Chau Tsuen Public Toilet 落馬洲村公廁															H

648	FEHD 食物環境衛生署	Yuen Long 元朗區	Public Toilet 公廁	Wah Shing Tsuen Public Toilet 華盛村公廁							H
649	FEHD 食物環境衛生署	Yuen Long 元朗區	Market 街市	Tai Kiu Market 大橋街市							H
650	FEHD 食物環境衛生署	Yuen Long 元朗區	Hawker Bazaar 小販市場	Kam Tin Hawker Bazaar 錦田小販市場							
651	FEHD 食物環境衛生署	Yuen Long 元朗區	Office 辦公室	Yuen Long District Environmental Hygiene 元朗區環境衛生辦事處							H
<b>Total No. Completed</b> 已完成項目總數					<b>580</b>	<b>386</b>	<b>53</b>	<b>14</b>	<b>7</b>	<b>1</b>	

 Works cancelled due to site redevelopment  
由於場地重新發展，有關工程已取消

 Affected by other development projects, these public toilets have been demolished. Replacement toilets, including barrier free facilities, have been / will be reprovioned.  
受其他發展計劃影響，公廁已被拆卸，並已/將於其他地方重置(包括無障礙設施)

 Improvement works are included in the 2012-13 Public Toilet Refurbishment Programme  
有關改善工程被納入2012-13年度公廁翻新計劃內。

#### Remarks:

Involvement of Managing Departments of the relevant premises and facilities in Different Stages: -

1. Site Survey - Provision of access to the premises/ venues for site survey
2. Feasibility Study - (i) Liaison with private landlord/ HD/ Link about the BFA improvement proposals for venues situated in private/ HD/ Link properties; (ii) Confirmation of BFA improvement proposals; (iii) Confirmation of proposed works programme; (iv) Application for land allocation, approval of revised SOA, etc., as the case may be; (v) Submission of funding application
3. Site Preparation - (i) Confirmation of site works arrangement; (ii) Liaison with private landlord/ HD/ Link about works commencement for venues situated in private/ HD/ Link properties
4. Works Commenced - (i) Decanting of premises/ venues; (ii) Liaison with private landlord/ HD/ Link about works commencement for venues situated in private/ HD/ Link properties
5. 50% or more of Works Completed - (i) Decanting of premises/ venues; (ii) Liaison with private landlord/ HD/ Link about works commencement for venues situated in private/ HD/ Link properties
6. Works Completed - Conduction of handover inspection

#### Others

1. Having regard to complexity and extent of upgrading works and the site and operational constraints, improvement works under ArchSD are broadly categorised into three groups-

H - The "High Complexity Premises" include those multi-user complexes and high security premises. The improvement works usually involve major structural alterations and additions.

M - The "Medium Complexity Premises" are usually the highly utilized complexes where improvement works may cause disturbance to normal operation of the premises and public. Necessary phasing of works and segregation of working areas will be required.

L - The "Low Complexity Premises" require only minor improvement works.

2. Details of scope of works and completion dates for individual venues will be incorporated for projects where site works have commenced and the relevant information is available. Please double click the links for details.

#### 備注：

管理有關處所及設施的部門於不同階段中的參與方式：

1. 場地勘查- 開放處所 /場地以方便勘查
2. 可行性研究 - (一) 於私人地方/房屋署/領匯等物業與私人業主/房屋署/領匯磋商有關無障礙通道和設施的工程建議 (二) 確認有關無障礙通道和設施的工程建議; (三) 確認有關工程計劃; (四) 申請土地，批准修訂設施明細表及其他事宜 (五) 提交撥款申請
3. 場地準備 - (一) 確認場地及工作安排; (二) 於私人地方/房屋署/領匯等物業與私人業主/房屋署/領匯進行聯絡工作
4. 工程開始 - (一) 騰空處所/場地; (二) 於私人地方/房屋署/領匯等物業與私人業主/房屋署/領匯進行聯絡工作
5. 50%以上的工程已完成 - (一) 騰空處所/場地; (二) 於私人地方/房屋署/領匯等物業與私人業主/房屋署/領匯進行聯絡工作
6. 工程完成-進行工程交收檢查

#### 其他

1. 考慮到工作複雜性、範圍、場地及運作上的限制，建築署負責的改善工程大致可分為三類 -

H - 高複雜性的物業包括多用戶綜合大樓和一些保安要求高的場所。改善工程往往涉及重大的結構性改建及加裝。

M - 中等複雜性的物業一般是高使用率的綜合場館，改善工程可能會對大樓的運作及對公眾造成滋擾。此類物業的工程需分階段進行，並須與大樓使用者的辦公範圍分隔。

L - 低複雜性的物業只需要小規模的改善工程以提升現有的無障礙通道和設備。

2. 當工程開始及得到有關資料後，工程細項及預計完成日期會列入表內。請按連結閱覽有關詳情。

政府建築物無障礙通道及設施改善工程  
**(Improvement Works of Barrier Free Access and Facilities  
of Government Premises)**

**凌霄閣公廁(Peak Tower Public Toilet)**

工程開始日期 (Works Commencement Date): 10/2011

預算完工日期 (Expected Works Completion Date): 11/2011

工程範圍 (Scope of Works)

改善暢通易達洗手間 (Improve accessible toilet)

改善國際暢通易達標誌 (Improve international symbol of accessibility)

<b>Name of Premises / Facilities</b> 物業 / 設施名稱	<b>Remarks</b> 備註
Centre Street Public Toilet 正街公廁	<p>Affected by works of MTR West Island Line, toilet demolished and will be reprovisioned at the new Centre Street Market West Block G/F in 2014 (with barrier free facilities).</p> <p>受港鐵西港島綫工程影響，公廁已被拆卸。公廁（包括無障礙設施）將於 2014 年在新正街街市西座地下重置。</p>
Whitty Street Public Toilet 屈地街公廁	<p>Affected by works of MTR West Island Line, toilet demolished and reprovisioned at Shek Tong Tsui Market (barrier free access retrofitting under Class B).</p> <p>受港鐵西港島綫工程影響，公廁已被拆卸。公廁已於石塘咀街市重置（無障礙設施會納入 B 類改善工程）。</p>
Eastern Street Public Toilet 東邊街公廁	<p>Affected by works of MTR West Island Line, toilet demolished and will be reprovisioned at the new Centre Street Market West Block 1/F in 2014 (with barrier free facilities).</p> <p>受港鐵西港島綫工程影響，公廁已被拆卸。公廁（包括無障礙設施）將於 2014 年在新正街街市西座一樓重置。</p>
Wanchai New Ferry Pier Public Toilet 灣仔新碼頭公廁	<p>Affected by development of a new helipad, toilet demolished and reprovisioned at Expo Drive East (with barrier free facilities).</p> <p>受發展新直升機坪影響，公廁已被拆卸。公廁（包括無障礙設施）已於博覽道東重置。</p>

政府建築物無障礙通道及設施改善工程  
**(Improvement Works of Barrier Free Access and Facilities  
of Government Premises)**

**天星碼頭多層停車場公廁(Star Ferry Multi Storey Car-park Public Toilet)**

工程開始日期 (Works Commencement Date): 05/2011

預算完工日期 (Expected Works Completion Date): 09/2011

工程範圍 (Scope of Works)

改善場地入口 (Improve access/entrance)

改善暢通易達洗手間 (Improve accessible toilet)

改善國際暢通易達標誌 (Improve international symbol of accessibility)

改善觸覺引路帶 (Improve tactile sign/guide path)

政府建築物無障礙通道及設施改善工程  
**(Improvement Works of Barrier Free Access and Facilities  
of Government Premises)**

**民耀街公廁(Man Yiu Street Public Toilet)**

工程開始日期 (Works Commencement Date): 05/2011  
預算完工日期 (Expected Works Completion Date): 05/2012

工程範圍 (Scope of Works)

改善場地入口 (Improve access/entrance)  
改善暢通易達洗手間 (Improve accessible toilet)  
改善國際暢通易達標誌 (Improve international symbol of accessibility)  
改善觸覺引路帶 (Improve tactile sign/guide path)  
改善觀眾席輪椅位 (Improve auditorium wheel chair spaces)  
改善無障礙通道 (Improve barrier free access route)



政府建築物無障礙通道及設施改善工程  
**(Improvement Works of Barrier Free Access and Facilities  
of Government Premises)**

**交易廣場公廁(Exchange Square Public Toilet)**

工程開始日期 (Works Commencement Date): 05/2011  
預算完工日期 (Expected Works Completion Date): 05/2012

工程範圍 (Scope of Works)

改善場地入口 (Improve access/entrance)  
改善暢通易達洗手間 (Improve accessible toilet)  
改善國際暢通易達標誌 (Improve international symbol of accessibility)  
改善觸覺引路帶 (Improve tactile sign/guide path)

政府建築物無障礙通道及設施改善工程  
**(Improvement Works of Barrier Free Access and Facilities  
of Government Premises)**

**華興里公廁(Wah Hing Lane Public Toilet)**

工程開始日期 (Works Commencement Date): 09/2011  
預算完工日期 (Expected Works Completion Date): 05/2012

工程範圍 (Scope of Works)

改善場地入口 (Improve access/entrance)  
改善暢通易達洗手間 (Improve accessible toilet)  
改善國際暢通易達標誌 (Improve international symbol of accessibility)  
改善觸覺引路帶 (Improve tactile sign/guide path)

政府建築物無障礙通道及設施改善工程  
**(Improvement Works of Barrier Free Access and Facilities  
of Government Premises)**

**永和街公廁(Wing Wo Street Public Toilet)**

工程開始日期 (Works Commencement Date): 09/2011  
預算完工日期 (Expected Works Completion Date): 05/2012

工程範圍 (Scope of Works)

改善場地入口 (Improve access/entrance)  
改善暢通易達洗手間(Improve accessible toilet)  
改善國際暢通易達標誌(Improve international symbol of accessibility)  
改善公用地方(Improve common areas)  
改善無障礙通道(Improve barrier free access route)

政府建築物無障礙通道及設施改善工程  
**(Improvement Works of Barrier Free Access and Facilities  
of Government Premises)**

**麥當奴道公廁(MacDonnell Road Public Toilet)**

工程開始日期 (Works Commencement Date): 10/2011  
預算完工日期 (Expected Works Completion Date): 02/2012

工程範圍 (Scope of Works)

改善場地入口 (Improve access/entrance)  
改善暢通易達洗手間(Improve accessible toilet)  
改善國際暢通易達標誌(Improve international symbol of accessibility)  
改善觸覺引路帶(Improve tactile sign/guide path)  
改善公用地方(Improve common areas)

政府建築物無障礙通道及設施改善工程  
**(Improvement Works of Barrier Free Access and Facilities  
of Government Premises)**

**梅道公廁(May Road Public Toilet)**

工程開始日期 (Works Commencement Date): 10/2011  
預算完工日期 (Expected Works Completion Date): 12/2011

工程範圍 (Scope of Works)

改善暢通易達洗手間(Improve accessible toilet)  
改善國際暢通易達標誌(Improve international symbol of accessibility)  
改善觸覺引路帶(Improve tactile sign/guide path)

政府建築物無障礙通道及設施改善工程  
**(Improvement Works of Barrier Free Access and Facilities  
of Government Premises)**

**華興里公共浴室(Wah Hing Lane Public Bathhouse)**

工程開始日期 (Works Commencement Date): 09/2011  
預算完工日期 (Expected Works Completion Date): 05/2012

工程範圍 (Scope of Works)

改善場地入口 (Improve access/entrance)  
改善暢通易達洗手間 (Improve accessible toilet)  
改善國際暢通易達標誌 (Improve international symbol of accessibility)  
改善觸覺引路帶 (Improve tactile sign/guide path)

政府建築物無障礙通道及設施改善工程  
**(Improvement Works of Barrier Free Access and Facilities  
of Government Premises)**

上環街市及熟食中心(Sheung Wan Market and Cooked Food Centre)

工程開始日期 (Works Commencement Date): 05/2011  
預算完工日期 (Expected Works Completion Date): 05/2012

工程範圍 (Scope of Works)

改善暢通易達升降機 (Improve accessible lifts)  
改善暢通易達洗手間 (Improve accessible toilet)  
改善國際暢通易達標誌 (Improve international symbol of accessibility)  
改善觸覺引路帶 (Improve tactile sign/guide path)  
改善公用地方 (Improve common areas)  
改善無障礙通道 (Improve barrier free access route)

政府建築物無障礙通道及設施改善工程  
**(Improvement Works of Barrier Free Access and Facilities  
of Government Premises)**

士美非路市政大廈 (辦公室及公用地方)  
**Smithfield Municipal Services Building (Office and common area)**

工程開始日期 (Works Commencement Date): 10/2011  
預算完工日期 (Expected Works Completion Date): 05/2012

工程範圍 (Scope of Works)

改善觸覺引路帶 (Improve tactile sign/guide path)



政府建築物無障礙通道及設施改善工程  
**(Improvement Works of Barrier Free Access and Facilities  
of Government Premises)**

**興發街公廁(Hing Fat Street Public Toilet)**

預算開工日期 (Expected Works Commencement Date): 12/2011  
預算完工日期 (Expected Works Completion Date): 06/2012

工程範圍 (Scope of Works)

改善暢通易達洗手間(Improve accessible toilet)  
改善國際暢通易達標誌(Improve international symbol of accessibility)  
改善觸覺點字及觸覺平面圖(Improve braille and tactile map)

政府建築物無障礙通道及設施改善工程  
**(Improvement Works of Barrier Free Access and Facilities  
of Government Premises)**

**渣華道公廁(Java Road Public Toilet)**

預算開工日期 (Expected Works Commencement Date): 12/2011  
預算完工日期 (Expected Works Completion Date): 06/2012

工程範圍 (Scope of Works)

改善暢通易達洗手間(Improve accessible toilet)  
改善國際暢通易達標誌(Improve international symbol of accessibility)  
改善觸覺點字及觸覺平面圖(Improve braille and tactile map)

政府建築物無障礙通道及設施改善工程  
**(Improvement Works of Barrier Free Access and Facilities  
of Government Premises)**

**坪洲永安橫街公廁(Wing On Side Street Public Toilet, Peng Chau)**

預算開工日期 (Expected Works Commencement Date): 12/2011  
預算完工日期 (Expected Works Completion Date): 06/2012

工程範圍 (Scope of Works)

改善場地入口 (Improve access/entrance)  
改善暢通易達洗手間(Improve accessible toilet)  
改善視像火警警報(Improve visual fire alarm systems)  
改善國際暢通易達標誌(Improve international symbol of accessibility)  
改善觸覺引路帶(Improve tactile sign/guide path)  
改善觸覺點字及觸覺平面圖(Improve braille and tactile map)  
改善聆聽輔助系統(Improve assistive listening systems)  
改善公用地方(Improve common areas)  
改善無障礙通道(Improve barrier free access route)  
改善視像顯示板(Improve visual display)

政府建築物無障礙通道及設施改善工程  
(Improvement Works of Barrier Free Access and Facilities  
of Government Premises)

龍崗道公廁(Lung Kong Road Public Toilet)

工程開始日期 (Works Commencement Date): 05/2011  
完工日期 (Works Completion Date): 06/2011

工程範圍 (Scope of Works)

改善暢通易達洗手間 (Improve accessible toilet)

政府建築物無障礙通道及設施改善工程  
**(Improvement Works of Barrier Free Access and Facilities  
of Government Premises)**

**紅磡街市及熟食中心(Hung Hom Market and Cooked Food Centre)**

工程開始日期 (Works Commencement Date): 12/2011  
預算完工日期 (Expected Works Completion Date): 05/2012

工程範圍 (Scope of Works)

改善場地入口 (Improve access/entrance)  
改善公用地方 (Improve common areas)  
改善無障礙通道 (Improve barrier free access route)

政府建築物無障礙通道及設施改善工程  
(Improvement Works of Barrier Free Access and Facilities  
of Government Premises)

土瓜灣街市及熟食中心(To Kwa Wan Market and Cooked Food Centre)

工程開始日期 (Works Commencement Date): 06/2011  
預算完工日期 (Expected Works Completion Date): 12/2012

工程範圍 (Scope of Works)

改善場地入口 (Improve access/entrance)  
改善暢通易達升降機 (Improve accessible lifts)  
改善國際暢通易達標誌(Improve international symbol of accessibility)  
改善公用地方(Improve common areas)

政府建築物無障礙通道及設施改善工程  
**(Improvement Works of Barrier Free Access and Facilities  
of Government Premises)**

紅磡市政大廈 (公用地方)  
**Hung Hom Municipal Services Building (Common area)**

預算開工日期 (Expected Works Commencement Date): 11/2011  
預算完工日期 (Expected Works Completion Date): 05/2012

工程範圍 (Scope of Works)

改善場地入口 (Improve access/entrance)  
改善公共詢問或服務櫃檯(Improve public information or service counter  
改善觸覺引路帶(Improve tactile sign/guide path)  
改善公用地方(Improve common areas)

政府建築物無障礙通道及設施改善工程  
**(Improvement Works of Barrier Free Access and Facilities  
of Government Premises)**

**聯和墟街市(Luen Wo Hui Market and Cooked Food Centre)**

預算開工日期 (Expected Works Commencement Date): 10/2011  
預算完工日期 (Expected Works Completion Date): 05/2012

工程範圍 (Scope of Works)

改善場地入口 (Improve access/entrance)  
改善暢通易達洗手間(Improve accessible toilet)  
改善國際暢通易達標誌(Improve international symbol of accessibility)  
改善觸覺引路帶(Improve tactile sign/guide path)  
改善公用地方(Improve common areas)



政府建築物無障礙通道及設施改善工程  
**(Improvement Works of Barrier Free Access and Facilities  
of Government Premises)**

**香港仔街市及熟食中心(Aberdeen Market and Cooked Food Centre)**

開工日期 (Works Commencement Date): 08/2011  
預算完工日期 (Expected Works Completion Date): 06/2012

工程範圍 (Scope of Works)

改善場地入口 (Improve access/entrance)  
改善暢通易達洗手間(Improve accessible toilet)  
改善國際暢通易達標誌(Improve international symbol of accessibility)  
改善觸覺引路帶(Improve tactile sign/guide path)  
改善公用地方(Improve common areas)

政府建築物無障礙通道及設施改善工程  
**(Improvement Works of Barrier Free Access and Facilities  
of Government Premises)**

**大河道公廁(Tai Ho Road Public Toilet)**

預算開工日期 (Expected Works Commencement Date): 10/2011  
預算完工日期 (Expected Works Completion Date): 11/2011

工程範圍 (Scope of Works)

改善場地入口 (Improve access/entrance)  
改善暢通易達洗手間(Improve accessible toilet)  
改善國際暢通易達標誌(Improve international symbol of accessibility)  
改善無障礙通道(Improve barrier free access route)

政府建築物無障礙通道及設施改善工程  
**(Improvement Works of Barrier Free Access and Facilities  
of Government Premises)**

欣澳公廁(Sunny Bay Public Toilet)

工程開始日期 (Works Commencement Date): 09/2011  
預算完工日期 (Expected Works Completion Date): 05/2012

工程範圍 (Scope of Works)

改善觸覺引路帶(Improve tactile sign/guide path)

政府建築物無障礙通道及設施改善工程  
**(Improvement Works of Barrier Free Access and Facilities  
of Government Premises)**

新墟街市(San Hui Market)

工程開始日期 (Works Commencement Date): 06/2011  
預算完工日期 (Expected Works Completion Date): 05/2012

工程範圍 (Scope of Works)

改善場地入口 (Improve access/entrance)  
改善暢通易達洗手間(Improve accessible toilet)  
改善國際暢通易達標誌(Improve international symbol of accessibility)  
改善觸覺點字及觸覺平面圖(Improve braille and tactile map)  
改善公用地方(Improve common areas)

政府建築物無障礙通道及設施改善工程  
(Improvement Works of Barrier Free Access and Facilities  
of Government Premises)

仁愛街市(Yan Oi Market)

工程開始日期 (Works Commencement Date): 06/2011  
預算完工日期 (Expected Works Completion Date): 05/2012

工程範圍 (Scope of Works)

改善場地入口 (Improve access/entrance)  
改善暢通易達洗手間(Improve accessible toilet)  
改善國際暢通易達標誌(Improve international symbol of accessibility)  
改善觸覺引路帶(Improve tactile sign/guide path)  
改善觸覺點字及觸覺平面圖(Improve braille and tactile map)  
改善公用地方(Improve common areas)

政府建築物無障礙通道及設施改善工程  
**(Improvement Works of Barrier Free Access and Facilities  
of Government Premises)**

**鵝頸街市及熟食中心(Bowrington Road Market & Cooked Food Centre)**

工程開始日期 (Works Commencement Date): 04/2011

預算完工日期 (Expected Works Completion Date): 12/2011

工程範圍 (Scope of Works)

改善場地入口 (Improve access/entrance)

改善暢通易達升降機 (Improve accessible lifts)

改善暢通易達洗手間(Improve accessible toilet)

改善視像火警警報(Improve visual fire alarm systems)

改善國際暢通易達標誌(Improve international symbol of accessibility)

改善觸覺引路帶(Improve tactile sign/guide path)

政府建築物無障礙通道及設施改善工程  
**(Improvement Works of Barrier Free Access and Facilities  
of Government Premises)**

**尖沙咀碼頭公廁(Tsim Sha Tsui Ferry Concourse Public Toilet)**

工程開始日期 (Works Commencement Date): 09/2011

預算完工日期 (Expected Works Completion Date): 11/2011

工程範圍 (Scope of Works)

改善場地入口 (Improve access/entrance)

改善暢通易達洗手間(Improve accessible toilet)

改善觸覺引路帶(Improve tactile sign/guide path)

改善公用地方(Improve common areas)

政府建築物無障礙通道及設施改善工程  
**(Improvement Works of Barrier Free Access and Facilities  
of Government Premises)**

**加士居道公廁(Gascoigne Road Public Toilet)**

開工日期 (Works Commencement Date): 05/2011

預算完工日期 (Expected Works Completion Date): 12/2011

工程範圍 (Scope of Works)

改善暢通易達洗手間(Improve accessible toilet)



## Progress Monitoring for Upgrading Barrier-Free Access and Facilities in Government Premises/ Facilities (Class A)

## 監察提升政府物業／設施的無障礙設施的進度報告 (Class A)

Progress up to (Date) 資料更新日期:

30-Sep-11

Report Date 報告日期:

30-Sep-11

No. 項目	Department (Abbreviation) 部門	District 地區	Category of Premises/Facilities 物業／設施種類	Name of Premises/Facilities 物業／設施名稱	(1) Site Survey Completed 完成場地視察	(2) Feasibility Study Completed 完成可行性研究	(3) Site Preparation Completed 完成場地準備	(4) Works Commenced 工程開始	(5) 50% or more of works Completed 工程完成超過50%	(6) Works Completed 工程完成	(7) Complexity (H/M/L) 複雜性
1	GPA 政府產業署	Central & Western District 中西區	Joint-user Building 政府聯用辦公大樓	Central Government Pier 中區政府碼頭							H
2	GPA 政府產業署	Central & Western District 中西區	Joint-user Building 政府聯用辦公大樓	Harbour Building 海港政府大樓							H
3	GPA 政府產業署	Central & Western District 中西區	Joint-user Building 政府聯用辦公大樓	Murray Road Multi-storey Car Park Building 美利道多層停車場大廈							H
4	GPA 政府產業署	Central & Western District 中西區	Joint-user Building 政府聯用辦公大樓	Queensway Government Offices 金鐘道政府合署							H
5	GPA 政府產業署	Central & Western District 中西區	Joint-user Building 政府聯用辦公大樓	Rumsey Street Multi-storey Car Park Building 林士街多層停車場大廈							H
6	GPA 政府產業署	Central & Western District 中西區	Joint-user Building 政府聯用辦公大樓	Western Magistracy Building 西區裁判法院							H
7	GPA 政府產業署	Central & Western District 中西區	Government Quarters 政府宿舍	2-8, 9-11 Mansfield Road 文輝道2-8, 9-11號							H
8	GPA 政府產業署	Central & Western District 中西區	Government Quarters 政府宿舍	25 Park Road 柏道25號							H
9	GPA 政府產業署	Central & Western District 中西區	Government Quarters 政府宿舍	Buxey Lodge 百事樓							H
10	GPA 政府產業署	Central & Western District 中西區	Government Quarters 政府宿舍	Chater Hall 遮打堂							H
11	GPA 政府產業署	Central & Western District 中西區	Government Quarters 政府宿舍	Cloudridge 賓吉道30號							M
12	GPA 政府產業署	Central & Western District 中西區	Government Quarters 政府宿舍	Fairmont Gardens 翠錦園							H
13	GPA 政府產業署	Central & Western District 中西區	Government Quarters 政府宿舍	Old Bailey Street Police Married Quarters 奧卑利街警察宿舍							H
14	GPA 政府產業署	Central & Western District 中西區	Government Quarters 政府宿舍	Sai Ying Pun Post Office Building 西營盤郵政局大廈							H
15	GPA 政府產業署	Central & Western District 中西區	Government Quarters 政府宿舍	Victoria Flats 白加道17號							M
16	GPA 政府產業署	Eastern District 東區	Joint-user Building 政府聯用辦公大樓	North Point Government Offices 北角政府合署							H
17	GPA 政府產業署	Eastern District 東區	Joint-user Building 政府聯用辦公大樓	North Point Fire Brigade Building 北角消防大廈							H
18	GPA 政府產業署	Eastern District 東區	Joint-user Building 政府聯用辦公大樓	Eastern Law Courts Building 東區法院大樓							H
19	GPA 政府產業署	Eastern District 東區	Government Quarters 政府宿舍	Chai Wan Police Married Quarters 柴灣已婚警察宿舍							H
20	GPA 政府產業署	Eastern District 東區	Government Quarters 政府宿舍	Chai Wan Fire Service Rank & File Married Quarters 柴灣已婚消防宿舍							H
21	GPA 政府產業署	Eastern District 東區	Government Quarters 政府宿舍	Pamela Youde Hospital Staff Quarters 東區尤德醫院職員宿舍							H
22	GPA 政府產業署	Islands District 離島區	Joint-user Building 政府聯用辦公大樓	Mui Wo Government Offices 梅窩政府合署							H
23	GPA 政府產業署	Islands District 離島區	Joint-user Building 政府聯用辦公大樓	Peng Chau Government Offices Building 坪洲政府合署							H
24	GPA 政府產業署	Islands District 離島區	Joint-user Building 政府聯用辦公大樓	Tai O Government Offices Building 大澳政府合署							H
25	GPA 政府產業署	Kowloon City District 九龍城區	Government Quarters 政府宿舍	Nairn House 楠樓							M
26	GPA 政府產業署	Kowloon City District 九龍城區	Monument 古蹟	Ex-Ma Tau Kok Cattle Depot 前馬頭角牲畜檢疫站							
27	GPA 政府產業署	Kowloon City District 九龍城區	Joint-user Building 政府聯用辦公大樓	Homantin Government Offices 何文田政府合署							H

28	GPA 政府產業署	Kowloon City District 九龍城區	Joint-user Building 政府聯用辦公大樓	<a href="#">Pui Ching Road Government Offices</a> <a href="#">培正道政府合署</a>							H
29	GPA 政府產業署	Kowloon City District 九龍城區	Joint-user Building 政府聯用辦公大樓	<a href="#">Tokwawan Government Offices</a> <a href="#">土瓜灣政府合署</a>							H
30	GPA 政府產業署	Kowloon City District 九龍城區	Government Quarters 政府宿舍	Broadcast Drive, No.87-91 廣播道87-91號							M
31	GPA 政府產業署	Kowloon City District 九龍城區	Government Quarters 政府宿舍	<a href="#">Elizabethan Court</a> <a href="#">依利沙伯大廈</a>							M
32	GPA 政府產業署	Kowloon City District 九龍城區	Government Quarters 政府宿舍	<a href="#">Homantin Hill Road, No.23</a> <a href="#">何文田山道23號</a>							M
33	GPA 政府產業署	Kowloon City District 九龍城區	Government Quarters 政府宿舍	<a href="#">Immigration Department Officers Quarters</a> <a href="#">入境事務處主任宿舍</a>							H
34	GPA 政府產業署	Kwai Tsing District 葵青區	Joint-user Building 政府聯用辦公大樓	<a href="#">Kwai Hing Government Office</a> <a href="#">葵興政府合署</a>							H
35	GPA 政府產業署	Kwai Tsing District 葵青區	Government Quarters 政府宿舍	<a href="#">Kwai Fuk Court</a> <a href="#">葵馥苑</a>							M
36	GPA 政府產業署	Kwai Tsing District 葵青區	Government Quarters 政府宿舍	<a href="#">Kwai Yung Court</a> <a href="#">葵蓉苑</a>							M
37	GPA 政府產業署	Kwai Tsing District 葵青區	Government Quarters 政府宿舍	<a href="#">Lai King Disciplined Services Quarters</a> <a href="#">荔景紀律部隊宿舍</a>							M
38	GPA 政府產業署	Kwai Tsing District 葵青區	Government Quarters 政府宿舍	<a href="#">Lai King Terrace Staff Quarters</a> <a href="#">荔景臺職員宿舍</a>							M
39	GPA 政府產業署	Kwai Tsing District 葵青區	Government Quarters 政府宿舍	<a href="#">Tsing Yi Police Married Quarters</a> <a href="#">青衣已婚警察宿舍</a>							H
40	GPA 政府產業署	Kwun Tong District 觀塘區	Joint-user Building 政府聯用辦公大樓	<a href="#">Kowloon East Government Office</a> <a href="#">東九龍政府合署</a>							
41	GPA 政府產業署	Kwun Tong District 觀塘區	Joint-user Building 政府聯用辦公大樓	<a href="#">Ngau Tau Kok Government Office</a> <a href="#">牛頭角政府合署</a>							M
42	GPA 政府產業署	Kwun Tong District 觀塘區	Government Quarters 政府宿舍	<a href="#">Sau Mau Ping Disciplined Services Quarters</a> <a href="#">秀茂坪紀律部隊宿舍</a>							
43	GPA 政府產業署	Kwun Tong District 觀塘區	Government Quarters 政府宿舍	<a href="#">Shun Lee Disciplined Services Quarters</a> <a href="#">順利紀律部隊宿舍</a>							M
44	GPA 政府產業署	North District 北區	Joint-user Building 政府聯用辦公大樓	<a href="#">North District Government Offices</a> <a href="#">北區政府合署</a>							H
45	GPA 政府產業署	North District 北區	Joint-user Building 政府聯用辦公大樓	<a href="#">Sha Tau Kok Rural Building</a> <a href="#">沙頭角鄉村大樓</a>							
46	GPA 政府產業署	North District 北區	Joint-user Building 政府聯用辦公大樓	<a href="#">Tau Kwu Ling Rural Centre Government Building</a> <a href="#">打鼓嶺鄉村中心政府大樓</a>							
47	GPA 政府產業署	North District 北區	Government Quarters 政府宿舍	<a href="#">NT Depot Police Married Quarters</a> <a href="#">芬園已婚警察宿舍</a>							M
48	GPA 政府產業署	North District 北區	Government Quarters 政府宿舍	<a href="#">Sheung Shui Disciplined Services Quarters</a> <a href="#">上水紀律部隊宿舍</a>							M
49	GPA 政府產業署	North District 北區	Government Quarters 政府宿舍	<a href="#">Sheung Shui Police Married Quarters</a> <a href="#">上水已婚警察宿舍</a>							H
50	GPA 政府產業署	North District 北區	Government Quarters 政府宿舍	<a href="#">Dills Corner Garden</a> <a href="#">石仔嶺花園</a>							H
51	GPA 政府產業署	Sai Kung District 西貢區	Joint-user Building 政府聯用辦公大樓	<a href="#">Sai Kung Government Offices</a> <a href="#">西貢政府合署</a>							M
52	GPA 政府產業署	Sai Kung District 西貢區	Government Quarters 政府宿舍	<a href="#">Pik Uk Correctional Services Quarters</a> <a href="#">璧屋懲教署職員宿舍</a>							H
53	GPA 政府產業署	Sai Kung District 西貢區	Government Quarters 政府宿舍	<a href="#">Po Lo Che Government Quarters</a> <a href="#">菠蘿嶺政府宿舍</a>							M
54	GPA 政府產業署	Sai Kung District 西貢區	Government Quarters 政府宿舍	<a href="#">Tseung Kwan O Fire Services Quarters</a> <a href="#">將軍澳消防宿舍</a>							M
55	GPA 政府產業署	Sha Tin District 沙田區	Joint-user Building 政府聯用辦公大樓	<a href="#">Shatin Government Offices</a> <a href="#">沙田政府合署</a>							M
56	GPA 政府產業署	Sha Tin District 沙田區	Government Quarters 政府宿舍	<a href="#">6 Lok Fung Path Government Quarters</a> <a href="#">樂楓徑6號政府宿舍</a>							M
57	GPA 政府產業署	Sha Tin District 沙田區	Government Quarters 政府宿舍	<a href="#">10 Lok Fung Path Government Quarters</a> <a href="#">樂楓徑10號政府宿舍</a>							M
58	GPA 政府產業署	Sha Tin District 沙田區	Government Quarters 政府宿舍	<a href="#">Kwong Yuen Disciplined Services Quarters</a> <a href="#">廣源紀律部隊宿舍</a>							
59	GPA 政府產業署	Sha Tin District 沙田區	Government Quarters 政府宿舍	<a href="#">Prince of Wales Hospital Staff Quarters, Block E</a> <a href="#">威爾斯親王醫院職員宿舍E座</a>							
60	GPA 政府產業署	Sham Shui Po District 深水埗區	Joint-user Building 政府聯用辦公大樓	<a href="#">Cheung Sha Wan Government Office</a> <a href="#">長沙灣政府合署</a>							M

61	GPA 政府產業署	Sham Shui Po District 深水埗區	Joint-user Building 政府聯用辦公大樓	Lai Chi Kok Government Office 荔枝角政府合署							M
62	GPA 政府產業署	Sham Shui Po District 深水埗區	Joint-user Building 政府聯用辦公大樓	Shamshuipo Government Offices 深水埗政府合署							H
63	GPA 政府產業署	Sham Shui Po District 深水埗區	Joint-user Building 政府聯用辦公大樓	Wang Cheong Building 宏昌大廈							M
64	GPA 政府產業署	Sham Shui Po District 深水埗區	Government Quarters 政府宿舍	Cheung Sha Wan Post Office Building and Quarters 長沙灣郵局及宿舍大廈							M
65	GPA 政府產業署	Sham Shui Po District 深水埗區	Government Quarters 政府宿舍	Shek Kip Mei Staff Quarters 石硤尾職員宿舍							H
66	GPA 政府產業署	Sham Shui Po District 深水埗區	Government Quarters 政府宿舍	Immigration Department Lei Cheng Uk Rank and File Staff Quarters 入境事務處李鄭屋員佐級職員宿舍							H
67	GPA 政府產業署	Southern District 南區	Joint-user Building 政府聯用辦公大樓	Aberdeen Fisheries and Marine Offices 香港仔漁業及海事辦事處							H
68	GPA 政府產業署	Southern District 南區	Government Quarters 政府宿舍	122 Pokfulam Road 薄扶林道122號							M
69	GPA 政府產業署	Southern District 南區	Government Quarters 政府宿舍	47 Sassoon Road 沙宣道47號							M
70	GPA 政府產業署	Southern District 南區	Government Quarters 政府宿舍	Pokfulam Fire Station Officers Married Quarters 薄扶林消防官員政府宿舍							M
71	GPA 政府產業署	Southern District 南區	Government Quarters 政府宿舍	Police College Police Married Quarters 警察學院已婚警察宿舍							H
72	GPA 政府產業署	Southern District 南區	Government Quarters 政府宿舍	Stanley Junior Staff Married Quarters 赤柱初級職員宿舍							M
73	GPA 政府產業署	Tai Po District 大埔區	Joint-user Building 政府聯用辦公大樓	Tai Po Government Offices 大埔政府合署							H
74	GPA 政府產業署	Tai Po District 大埔區	Government Quarters 政府宿舍	Ha Hang Departmental Quarters 下坑政府職員宿舍							
75	GPA 政府產業署	Tsuen Wan District 荃灣區	Joint-user Building 政府聯用辦公大樓	Tsuen Wan Government Offices 荃灣政府合署							H
76	GPA 政府產業署	Tsuen Wan District 荃灣區	Joint-user Building 政府聯用辦公大樓	Tsuen Wan Multi-storey Carpark Building 荃灣多層停車場大廈							H
77	GPA 政府產業署	Tuen Mun District 屯門區	Joint-user Building 政府聯用辦公大樓	Tai Hing Government Offices 大興政府合署							H
78	GPA 政府產業署	Tuen Mun District 屯門區	Joint-user Building 政府聯用辦公大樓	Tuen Mun Government Offices 屯門政府合署							H
79	GPA 政府產業署	Tuen Mun District 屯門區	Joint-user Building 政府聯用辦公大樓	Tuen Mun Government Storage Centre 屯門政府貯物中心							M
80	GPA 政府產業署	Tuen Mun District 屯門區	Government Quarters 政府宿舍	Castle Peak Government Quarters 青山政府宿舍							
81	GPA 政府產業署	Tuen Mun District 屯門區	Government Quarters 政府宿舍	Tsing Chung Koon Road Government Quarters 青松觀道政府宿舍							
82	GPA 政府產業署	Tuen Mun District 屯門區	Government Quarters 政府宿舍	Tuen Mun Wu Hong Police Quarters 屯門湖康警察宿舍							
83	GPA 政府產業署	Wan Chai District 灣仔區	Joint-user Building 政府聯用辦公大樓	Revenue Tower 稅務大樓							H
84	GPA 政府產業署	Wan Chai District 灣仔區	Joint-user Building 政府聯用辦公大樓	<a href="#">Wanchai Tower</a> <a href="#">灣仔政府大樓</a>							H
85	GPA 政府產業署	Wan Chai District 灣仔區	Joint-user Building 政府聯用辦公大樓	Immigration Tower 入境事務大樓							H
86	GPA 政府產業署	Wan Chai District 灣仔區	Joint-user Building 政府聯用辦公大樓	Southorn Centre 修頓中心							H
87	GPA 政府產業署	Wan Chai District 灣仔區	Joint-user Building 政府聯用辦公大樓	Oi Kwan Court (G/F-4/F Government Portion) 愛群閣 (G/F-4/F 政府部份)							M
88	GPA 政府產業署	Wan Chai District 灣仔區	Joint-user Building 政府聯用辦公大樓	Wu Chung House (G/F(pt), 1/F(pt), 7-16/F Government Portion) 胡忠大廈(G/F(部份), 1/F(部份), 7-16/F 政府部份)							H
89	GPA 政府產業署	Wan Chai District 灣仔區	Government Quarters 政府宿舍	111 Mt Butler Quarters 畢拉山政府宿舍							M
90	GPA 政府產業署	Wan Chai District 灣仔區	Government Quarters 政府宿舍	Aurizon 金雲閣							M
91	GPA 政府產業署	Wan Chai District 灣仔區	Government Quarters 政府宿舍	Aurora 銀霞閣							M
92	GPA 政府產業署	Wan Chai District 灣仔區	Government Quarters 政府宿舍	135 Tai Hang Road 大坑道135號							M
93	GPA 政府產業署	Wan Chai District 灣仔區	Government Quarters 政府宿舍	Green Lane Hall 箕踎坊							M
94	GPA 政府產業署	Wong Tai Sin District 黃大仙區	Government Quarters 政府宿舍	Fung Shing Street Disciplined Services Quarters 豐盛街紀律部隊宿舍							

95	GPA 政府產業署	Wong Tai Sin District 黃大仙區	Government Quarters 政府宿舍	Wing Ting Road Fire Services Married Quarters 永定道消防宿舍							
96	GPA 政府產業署	Wong Tai Sin District 黃大仙區	Government Quarters 政府宿舍	Fire Services Department Wong Tai Sin Rank and File Married Quarters 消防處黃大仙員佐級已婚人員宿舍							M
97	GPA 政府產業署	Wong Tai Sin District 黃大仙區	Government Quarters 政府宿舍	Wong Tai Sin Disciplined Services Quarters 黃大仙紀律部隊宿舍							M
98	GPA 政府產業署	Yau Tsim Mong District 油尖旺區	Joint-user Building 政府聯用辦公大樓	Kowloon Government Offices 九龍政府合署							
99	GPA 政府產業署	Yau Tsim Mong District 油尖旺區	Joint-user Building 政府聯用辦公大樓	Middle Road Carpark Building 中間道停車場大樓							H
100	GPA 政府產業署	Yau Tsim Mong District 油尖旺區	Joint-user Building 政府聯用辦公大樓	Mongkok Government Offices 旺角政府合署							H
101	GPA 政府產業署	Yau Tsim Mong District 油尖旺區	Joint-user Building 政府聯用辦公大樓	Trade & Industry Department Tower 工業貿易署大樓							
102	GPA 政府產業署	Yau Tsim Mong District 油尖旺區	Joint-user Building 政府聯用辦公大樓	Yaumatei Carpark Building 油麻地停車場大樓							
103	GPA 政府產業署	Yau Tsim Mong District 油尖旺區	Government Quarters 政府宿舍	West Kowloon Disciplined Services Quarters 西九龍紀律部隊宿舍							
104	GPA 政府產業署	Yuen Long District 元朗區	Joint-user Building 政府聯用辦公大樓	Yuen Long District Office Building 元朗民政事務處大樓							H
105	GPA 政府產業署	Yuen Long District 元朗區	Joint-user Building 政府聯用辦公大樓	Yuen Long Government Offices 元朗政府合署							
106	GPA 政府產業署	Yuen Long District 元朗區	Government Quarters 政府宿舍	Yuen Long Police Married Quarters 元朗已婚警察宿舍							M
<b>Total No. Completed 已完成項目總數</b>					<b>93</b>	<b>76</b>	<b>24</b>	<b>10</b>	<b>3</b>	<b>1</b>	

**Remarks:**

Involvement of Managing Departments of the relevant premises and facilities in Different Stages: -

1. Site Survey - Provision of access to the premises/ venues for site survey
2. Feasibility Study - (i) Liaison with private landlord/ HD/ Link about the BFA improvement proposals for venues situated in private/ HD/ Link properties; (ii) Confirmation of BFA improvement proposals; (iii) Confirmation of proposed works programme; (iv) Application for land allocation, approval of revised SOA, etc., as the case may be; (v) Submission of funding application
3. Site Preparation - (i) Confirmation of site works arrangement; (ii) Liaison with private landlord/ HD/ Link about works commencement for venues situated in private/ HD/ Link properties
4. Works Commenced - (i) Decanting of premises/ venues; (ii) Liaison with private landlord/ HD/ Link about works commencement for venues situated in private/ HD/ Link properties
5. 50% or more of Works Completed - (i) Decanting of premises/ venues; (ii) Liaison with private landlord/ HD/ Link about works commencement for venues situated in private/ HD/ Link properties
6. Works Completed - Conduction of handover inspection

**Others**

1. Having regard to complexity and extent of upgrading works and the site and operational constraints, improvement works under ArchSD are broadly categorised into three groups-  
H - The "High Complexity Premises" include those multi-user complexes and high security premises. The improvement works usually involve major structural alterations and additions.  
M - The "Medium Complexity Premises" are usually the highly utilized complexes where improvement works may cause disturbance to normal operation of the premises and public. Necessary phasing of works and segregation of working areas will be required.  
L - The "Low Complexity Premises" require only minor improvement works.
2. Details of scope of works and completion dates for individual venues will be incorporated for projects where site works have commenced and the relevant information is available. Please double click the links for details.

**備注：**

管理有關處所及設施的部門於不同階段中的參與方式：

1. 場地勘查- 開放處所/場地以方便勘查
2. 可行性研究 - (一) 於私人地方/房屋署/領匯等物業與私人業主/房屋署/領匯磋商有關無障礙通道和設施的工程建議 (二) 確認有關無障礙通道和設施的工程建議; (三) 確認有關工程計劃; (四) 申請土地, 批准修訂設施明細表及其他事宜 (五) 提交撥款申請
3. 場地準備 - (一) 確認場地及工作安排; (二) 於私人地方/房屋署/領匯等物業與私人業主/房屋署/領匯進行聯絡工作
4. 工程開始 - (一) 騰空處所/場地; (二) 於私人地方/房屋署/領匯等物業與私人業主/房屋署/領匯進行聯絡工作
5. 50%以上的工程已完成 - (一) 騰空處所/場地; (二) 於私人地方/房屋署/領匯等物業與私人業主/房屋署/領匯進行聯絡工作
6. 工程完成-進行工程交收檢查

**其他**

1. 考慮到工作複雜性、範圍、場地及運作上的限制, 建築署負責的改善工程大致可分為三類 -  
H - 高複雜性的物業包括多用戶綜合大樓和一些保安要求高的場所。改善工程往往涉及重大的結構性改建及加裝。  
M - 中等複雜性的物業一般是高使用率的綜合場館, 改善工程可能會對大樓的運作及對公眾造成滋擾。此類物業的工程需分階段進行, 並須與大樓使用者的辦公範圍分隔。  
L - 低複雜性的物業只需要小規模的改善工程以提升現有的無障礙通道和設備。
2. 當工程開始及得到有關資料後, 工程細項及預計完成日期會列入表內。請按連結閱覽有關詳情。

政府建築物無障礙通道及設施改善工程  
**(Improvement Works of Barrier Free Access and Facilities  
of Government Premises)**

**海港政府大樓(Harbour Building)**

預算開工日期 (Expected Works Commencement Date): 09/2011  
預算完工日期 (Expected Works Completion Date): 05/2012

工程範圍 (Scope of Works)

改善場地入口 (Improve access/entrance)  
改善暢通易達升降機 (Improve accessible lifts)  
改善暢通易達洗手間(Improve accessible toilet)  
改善視像火警警報(Improve visual fire alarm systems)  
改善國際暢通易達標誌(Improve international symbol of accessibility)  
改善觸覺引路帶(Improve tactile sign/guide path)  
改善公用地方(Improve common areas)  
改善無障礙通道(Improve barrier free access route)

政府建築物無障礙通道及設施改善工程  
**(Improvement Works of Barrier Free Access and Facilities  
of Government Premises)**

金鐘道政府合署(Queensway Government Offices)

工程開始日期 (Works Commencement Date): 09/2011  
預算完工日期 (Expected Works Completion Date): 05/2012

工程範圍 (Scope of Works)

改善場地入口 (Improve access/entrance)  
改善暢通易達升降機 (Improve accessible lifts)  
改善暢通易達洗手間(Improve accessible toilet)  
改善暢通易達停車位(Improve accessible carparks)  
改善公共詢問或服務櫃檯(Improve public information or service counter)  
改善國際暢通易達標誌(Improve international symbol of accessibility)  
改善觸覺引路帶(Improve tactile sign/guide path)  
改善公用地方(Improve common areas)

政府建築物無障礙通道及設施改善工程  
**(Improvement Works of Barrier Free Access and Facilities  
of Government Premises)**

**林士街多層停車場大廈(Rumsey Street Multi-storey Car Park Building)**

工程開始日期 (Works Commencement Date): 09/2011  
預算完工日期 (Expected Works Completion Date): 05/2012

工程範圍 (Scope of Works)

改善場地入口 (Improve access/entrance)  
改善暢通易達升降機 (Improve accessible lifts)  
改善暢通易達洗手間(Improve accessible toilet)  
改善國際暢通易達標誌(Improve international symbol of accessibility)  
改善觸覺引路帶(Improve tactile sign/guide path)  
改善公用地方(Improve common areas)  
改善無障礙通道(Improve barrier free access route)

政府建築物無障礙通道及設施改善工程  
**(Improvement Works of Barrier Free Access and Facilities  
of Government Premises)**

**西區裁判法院(Western Magistracy Building)**

工程開始日期 (Works Commencement Date): 08/2011  
預算完工日期 (Expected Works Completion Date): 05/2012

工程範圍 (Scope of Works)

改善暢通易達洗手間(Improve accessible toilet)  
改善國際暢通易達標誌(Improve international symbol of accessibility)  
改善觸覺引路帶(Improve tactile sign/guide path)  
改善公用地方(Improve common areas)



政府建築物無障礙通道及設施改善工程  
**(Improvement Works of Barrier Free Access and Facilities  
of Government Premises)**

賓吉道 30 號(Cloudridge)

預算開工日期 (Expected Works Commencement Date): 10/2011  
預算完工日期 (Expected Works Completion Date): 01/2012

工程範圍 (Scope of Works)

改善場地入口 (Improve access/entrance)  
改善暢通易達洗手間(Improve accessible toilet)  
改善暢通易達停車位(Improve accessible carparks)  
改善國際暢通易達標誌(Improve international symbol of accessibility)  
改善觸覺引路帶(Improve tactile sign/guide path)  
改善公用地方(Improve common areas)

政府建築物無障礙通道及設施改善工程  
**(Improvement Works of Barrier Free Access and Facilities  
of Government Premises)**

**西營盤郵政局大廈(Sai Ying Pun Post Office Building)**

工程開始日期 (Works Commencement Date): 08/2011

預算完工日期 (Expected Works Completion Date): 12/2011

工程範圍 (Scope of Works)

改善國際暢通易達標誌(Improve international symbol of accessibility)

改善公用地方(Improve common areas)

政府建築物無障礙通道及設施改善工程  
**(Improvement Works of Barrier Free Access and Facilities  
of Government Premises)**

何文田政府合署 (Homantin Government Offices)

工程開始日期 (Works Commencement Date): 09/2011  
預算完工日期 (Expected Works Completion Date): 01/2012

工程範圍 (Scope of Works)

改善場地入口 (Improve access/entrance)  
改善暢通易達洗手間(Improve accessible toilet)  
改善國際暢通易達標誌(Improve international symbol of accessibility)  
改善觸覺引路帶(Improve tactile sign/guide path)  
改善公用地方(Improve common areas)  
改善無障礙通道(Improve barrier free access route)

政府建築物無障礙通道及設施改善工程  
**(Improvement Works of Barrier Free Access and Facilities  
of Government Premises)**

培正道政府合署 (Pui Ching Road Government Offices)

工程開始日期 (Works Commencement Date): 03/2011  
預算完工日期 (Expected Works Completion Date): 12/2011

工程範圍 (Scope of Works)

改善場地入口 (Improve access/entrance)  
改善暢通易達洗手間(Improve accessible toilet)  
改善國際暢通易達標誌(Improve international symbol of accessibility)  
改善觸覺引路帶(Improve tactile sign/guide path)  
改善公用地方(Improve common areas)  
改善無障礙通道(Improve barrier free access route)

政府建築物無障礙通道及設施改善工程  
**(Improvement Works of Barrier Free Access and Facilities  
of Government Premises)**

土瓜灣政府合署(Tokwawan Government Offices)

工程開始日期 (Works Commencement Date): 06/2011

預算完工日期 (Expected Works Completion Date): 11/2011

工程範圍 (Scope of Works)

改善場地入口 (Improve access/entrance)

改善國際暢通易達標誌(Improve international symbol of accessibility)

改善公用地方(Improve common areas)

政府建築物無障礙通道及設施改善工程  
**(Improvement Works of Barrier Free Access and Facilities  
of Government Premises)**

依利沙伯大廈(Elizabethan Court)

工程開始日期 (Works Commencement Date): 09/2011

預算完工日期 (Expected Works Completion Date): 12/2011

工程範圍 (Scope of Works)

改善場地入口 (Improve access/entrance)

改善國際暢通易達標誌(Improve international symbol of accessibility)

改善公用地方(Improve common areas)

政府建築物無障礙通道及設施改善工程  
(Improvement Works of Barrier Free Access and Facilities  
of Government Premises)

何文田山道 23 號 (Homantin Hill Road, No.23)

工程開始日期 (Works Commencement Date): 04/2011

完工日期 (Works Completion Date): 07/2011

工程範圍 (Scope of Works)

改善場地入口 (Improve access/entrance)

改善觸覺引路帶(Improve tactile sign/guide path)

改善公用地方(Improve common areas)

改善無障礙通道(Improve barrier free access route)

政府建築物無障礙通道及設施改善工程  
**(Improvement Works of Barrier Free Access and Facilities  
of Government Premises)**

**入境事務處主任宿舍(Immigration Department Officers Quarters)**

工程開始日期 (Works Commencement Date): 08/2011

預算完工日期 (Expected Works Completion Date): 12/2011

工程範圍 (Scope of Works)

改善場地入口 (Improve access/entrance)

改善國際暢通易達標誌(Improve international symbol of accessibility)

改善觸覺引路帶(Improve tactile sign/guide path)

改善公用地方(Improve common areas)



**政府建築物無障礙通道及設施改善工程**  
**(Improvement Works of Barrier Free Access and Facilities**  
**of Government Premises)**

**北區政府合署(North District Government Offices)**

預算開工日期 (Expected Works Commencement Date): 10/2011  
預算完工日期 (Expected Works Completion Date): 05/2012

**工程範圍 (Scope of Works)**

改善場地入口 (Improve access/entrance)  
改善暢通易達升降機 (Improve accessible lifts)  
改善暢通易達洗手間(Improve accessible toilet)  
改善暢通易達停車位(Improve accessible carparks)  
改善公共詢問或服務櫃檯(Improve public information or service counter)  
改善國際暢通易達標誌(Improve international symbol of accessibility)  
改善觸覺引路帶(Improve tactile sign/guide path)  
改善觸覺點字及觸覺平面圖(Improve braille and tactile map)  
改善聆聽輔助系統(Improve assistive listening systems)  
改善公用地方(Improve common areas)  
改善無障礙通道(Improve barrier free access route)

政府建築物無障礙通道及設施改善工程  
(Improvement Works of Barrier Free Access and Facilities  
of Government Premises)

灣仔政府大樓(Wanchai Tower)

工程開始日期 (Works Commencement Date): 09/2011  
預算完工日期 (Expected Works Completion Date): 05/2012

工程範圍 (Scope of Works)

改善無障礙通道 (Improve barrier free access route)

## Progress Monitoring for Upgrading Barrier-Free Access and Facilities in Government Premises/ Facilities (Class A)

## 監察提升政府物業／設施的無障礙設施的進度報告 (Class A)

Progress up to (Date) 資料更新日期:

30-Sep-11

Report Date 報告日期:

30-Sep-11

No. 項目	Department (Abbreviation) 部門	District 地區	Category of Premises/Facilities 物業／設施種類	Name of Premises/Facilities 物業／設施名稱	(1) Site Survey Completed 完成場地視察	(2) Feasibility Study Completed 完成可行性研究	(3) Site Preparation Completed 完成場地準備	(4) Works Commenced 工程開始	(5) 50% or more of works Completed 工程完成超過50%	(6) Works Completed 工程完成	(7) Complexity (H/M/L) 複雜性
1	HAD 民政事務總署	Central & Western District 中西區	社區會堂/中心 Community Hall/Centre	Sai Ying Pun Community Complex Community Hall 西營盤社區綜合大樓社區會堂							H
2	HAD 民政事務總署	Eastern District 東區	社區會堂/中心 Community Hall/Centre	Aldrich Bay Community Hall 愛秩序灣社區會堂							H
3	HAD 民政事務總署	Eastern District 東區	社區會堂/中心 Community Hall/Centre	Causeway Bay Community Centre 銅鑼灣社區中心							M
4	HAD 民政事務總署	Eastern District 東區	社區會堂/中心 Community Hall/Centre	Hing Wah Community Hall 興華社區會堂							H
5	HAD 民政事務總署	Eastern District 東區	社區會堂/中心 Community Hall/Centre	Quarry Bay Community Hall 鯉魚涌社區會堂							H
6	HAD 民政事務總署	Eastern District 東區	社區會堂/中心 Community Hall/Centre	Yue Wan Community Hall 漁灣社區會堂							H
7	HAD 民政事務總署	Islands District 離島區	社區會堂/中心 Community Hall/Centre	Discovery Bay Community Hall 愉景灣社區會堂							
8	HAD 民政事務總署	Islands District 離島區	社區會堂/中心 Community Hall/Centre	<a href="#">Tung Chung Community Hall</a> <a href="#">東涌社區會堂</a>							H
9	HAD 民政事務總署	Kwai Tsing District 葵青區	社區會堂/中心 Community Hall/Centre	Airport Core Programme Exhibition Centre 機場核心展覽中心							M
10	HAD 民政事務總署	Kwai Tsing District 葵青區	社區會堂/中心 Community Hall/Centre	Cheung Ching Estate Community Centre 長青社區中心							H
11	HAD 民政事務總署	Kwai Tsing District 葵青區	社區會堂/中心 Community Hall/Centre	Cheung Fat Estate Community Centre 長發社區中心							H
12	HAD 民政事務總署	Kwai Tsing District 葵青區	社區會堂/中心 Community Hall/Centre	Cheung Hang Community Hall 長亨社區會堂							H
13	HAD 民政事務總署	Kwai Tsing District 葵青區	社區會堂/中心 Community Hall/Centre	Kwai Fong Community Hall 葵芳社區會堂							H
14	HAD 民政事務總署	Kwai Tsing District 葵青區	社區會堂/中心 Community Hall/Centre	Kwai Shing Community Hall 葵盛社區會堂							H
15	HAD 民政事務總署	Kwai Tsing District 葵青區	社區會堂/中心 Community Hall/Centre	Lai King Community Hall 荔景社區會堂							H
16	HAD 民政事務總署	Kwai Tsing District 葵青區	社區會堂/中心 Community Hall/Centre	Lantau Link View Platform and Visitors Centre 青嶼幹線觀景台及訪客中心							H
17	HAD 民政事務總署	Kwai Tsing District 葵青區	社區會堂/中心 Community Hall/Centre	Shek Lei Community Hall 石籬社區會堂							H
18	HAD 民政事務總署	Kwai Tsing District 葵青區	社區會堂/中心 Community Hall/Centre	Tai Wo Hau Community Centre 大窩口社區中心							H
19	HAD 民政事務總署	Kwai Tsing District 葵青區	社區會堂/中心 Community Hall/Centre	Tsing Yi Estate Community Hall 青衣邨社區會堂							H
20	HAD 民政事務總署	Kwun Tong District 觀塘區	社區會堂/中心 Community Hall/Centre	Kai Yip Community Hall 啟業社區會堂							H
21	HAD 民政事務總署	Kwun Tong District 觀塘區	社區會堂/中心 Community Hall/Centre	Kwun Tong Community Centre 觀塘社區中心							H
22	HAD 民政事務總署	Kwun Tong District 觀塘區	社區會堂/中心 Community Hall/Centre	Lam Tin (East) Community Hall 藍田(東區)社區會堂							H
23	HAD 民政事務總署	Kwun Tong District 觀塘區	社區會堂/中心 Community Hall/Centre	Lam Tin (West) Estate Community Centre 藍田(西區)社區中心							H
24	HAD 民政事務總署	Kwun Tong District 觀塘區	社區會堂/中心 Community Hall/Centre	Lok Wah Estate Community Centre 樂華社區中心							H
25	HAD 民政事務總署	Kwun Tong District 觀塘區	社區會堂/中心 Community Hall/Centre	Shun Lee Estate Community Centre 順利社區中心							H
26	HAD 民政事務總署	Kwun Tong District 觀塘區	社區會堂/中心 Community Hall/Centre	Sai Tso Wan Neighbourhood Community Centre 茜草灣鄰里社區中心							H
27	HAD 民政事務總署	Kwun Tong District 觀塘區	社區會堂/中心 Community Hall/Centre	Sau Mau Ping (Central) Estate Community Centre 秀茂坪(中區)社區中心							H
28	HAD 民政事務總署	North District 北區	社區會堂/中心 Community Hall/Centre	Cheung Wah Community Hall 祥華社區會堂							H





**Remarks:**

Involvement of Managing Departments of the relevant premises and facilities in Different Stages: -

1. Site Survey - Provision of access to the premises/ venues for site survey
2. Feasibility Study - (i) Liaison with private landlord/ HD/ Link about the BFA improvement proposals for venues situated in private/ HD/ Link properties; (ii) Confirmation of BFA improvement proposals; (iii) Confirmation of proposed works programme; (iv) Application for land allocation, approval of revised SOA, etc., as the case may be;
  - (v) Submission of funding application
3. Site Preparation - (i) Confirmation of site works arrangement; (ii) Liaison with private landlord/ HD/ Link about works commencement for venues situated in private/ HD/ Link properties
4. Works Commenced - (i) Decanting of premises/ venues; (ii) Liaison with private landlord/ HD/ Link about works commencement for venues situated in private/ HD/ Link properties
5. 50% or more of Works Completed - (i) Decanting of premises/ venues; (ii) Liaison with private landlord/ HD/ Link about works commencement for venues situated in private/ HD/ Link properties
6. Works Completed - Conduction of handover inspection

**Others**

1. Having regard to complexity and extent of upgrading works and the site and operational constraints, improvement works under ArchSD are broadly categorised into three groups-
  - H - The "High Complexity Premises" include those multi-user complexes and high security premises. The improvement works usually involve major structural alterations and additions.
  - M - The "Medium Complexity Premises" are usually the highly utilized complexes where improvement works may cause disturbance to normal operation of the premises and public. Necessary phasing of works and segregation of working areas will be required.
  - L - The "Low Complexity Premises" require only minor improvement works.
2. Details of scope of works and completion dates for individual venues will be incorporated for projects where site works have commenced and the relevant information is available. Please double click the links for details.

**備注：**

管理有關處所及設施的部門於不同階段中的參與方式：

1. 場地勘查– 開放處所 /場地以方便勘查
2. 可行性研究 - (一) 於私人地方/房屋署/領匯等物業與私人業主/房屋署/領匯磋商有關無障礙通道和設施的工程建議 (二) 確認有關無障礙通道和設施的工程建議; (三) 確認有關工程計劃; (四) 申請土地，批准修訂設施明細表及其他事宜 (五) 提交撥款申請
3. 場地準備 - (一) 確認場地及工作安排; (二) 於私人地方/房屋署/領匯等物業與私人業主/房屋署/領匯進行聯絡工作
4. 工程開始 - (一) 騰空處所/場地; (二) 於私人地方/房屋署/領匯等物業與私人業主/房屋署/領匯進行聯絡工作
5. 50%以上的工程已完成 - (一) 騰空處所/場地; (二) 於私人地方/房屋署/領匯等物業與私人業主/房屋署/領匯進行聯絡工作
6. 工程完成–進行工程交收檢查

**其他**

1. 考慮到工作複雜性、範圍、場地及運作上的限制，建築署負責的改善工程大致可分為三類 -
  - H - 高複雜性的物業包括多用戶綜合大樓和一些保安要求高的場所。改善工程往往涉及重大的結構性改建及加裝。
  - M - 中等複雜性的物業一般是高使用率的綜合場館，改善工程可能會對大樓的運作及對公眾造成滋擾。此類物業的工程需分階段進行，並須與大樓使用者的辦公範圍分隔。
  - L - 低複雜性的物業只需要小規模的改善工程以提升現有的無障礙通道和設備。
2. 當工程開始及得到有關資料後，工程細項及預計完成日期會列入表內。請按連結閱覽有關詳情。

政府建築物無障礙通道及設施改善工程  
**(Improvement Works of Barrier Free Access and Facilities  
of Government Premises)**

**東涌社區會堂(Tung Chung Community Hall)**

工程開始日期 (Works Commencement Date): 11/2011  
預算完工日期 (Expected Works Completion Date): 05/2012

工程範圍 (Scope of Works)

改善觸覺引路帶(Improve tactile sign/guide path)

政府建築物無障礙通道及設施改善工程  
**(Improvement Works of Barrier Free Access and Facilities  
of Government Premises)**

**華貴社區中心(Wah Kwai Community Centre)**

預算開工日期 (Expected Works Commencement Date): 10/2011  
預算完工日期 (Expected Works Completion Date): 05/2012

工程範圍 (Scope of Works)

改善觸覺引路帶(Improve tactile sign/guide path)



政府建築物無障礙通道及設施改善工程  
**(Improvement Works of Barrier Free Access and Facilities  
of Government Premises)**

**蝴蝶灣社區中心(Butterfly Bay Community Centre)**

工程開始日期 (Works Commencement Date): 09/2011  
預算完工日期 (Expected Works Completion Date): 06/2012

工程範圍 (Scope of Works)

改善場地入口 (Improve access/entrance)  
改善暢通易達洗手間(Improve accessible toilet)  
改善公共詢問或服務櫃檯(Improve public information or service counter)  
改善國際暢通易達標誌(Improve international symbol of accessibility)  
改善觸覺引路帶(Improve tactile sign/guide path)  
改善觸覺點字及觸覺平面圖(Improve braille and tactile map)  
改善無障礙通道(Improve barrier free access route)

政府建築物無障礙通道及設施改善工程  
**(Improvement Works of Barrier Free Access and Facilities  
of Government Premises)**

良景社區中心(Leung King Community Centre)

工程開始日期 (Works Commencement Date): 09/2011  
預算完工日期 (Expected Works Completion Date): 06/2012

工程範圍 (Scope of Works)

改善場地入口 (Improve access/entrance)  
改善暢通易達洗手間(Improve accessible toilet)  
改善公共詢問或服務櫃檯(Improve public information or service counter)  
改善國際暢通易達標誌(Improve international symbol of accessibility)  
改善觸覺引路帶(Improve tactile sign/guide path)  
改善無障礙通道(Improve barrier free access route)

**政府建築物無障礙通道及設施改善工程**  
**(Improvement Works of Barrier Free Access and Facilities**  
**of Government Premises)**

**安定/友愛社區中心(On Ting/Yau Oi Community Centre)**

工程開始日期 (Works Commencement Date): 09/2011  
預算完工日期 (Expected Works Completion Date): 05/2012

**工程範圍 (Scope of Works)**

改善場地入口 (Improve access/entrance)  
改善暢通易達洗手間(Improve accessible toilet)  
改善公共詢問或服務櫃檯(Improve public information or service counter)  
改善國際暢通易達標誌(Improve international symbol of accessibility)  
改善觸覺引路帶(Improve tactile sign/guide path)  
改善觸覺點字及觸覺平面圖(Improve braille and tactile map)  
改善聆聽輔助系統(Improve assistive listening systems)  
改善公用地方(Improve common areas)  
改善無障礙通道(Improve barrier free access route)

政府建築物無障礙通道及設施改善工程  
(Improvement Works of Barrier Free Access and Facilities  
of Government Premises)

慈雲山社區會堂 (Tsz Wan Shan Community Hall)

預算開工日期 (Expected Works Commencement Date): 10/2011  
預算完工日期 (Expected Works Completion Date): 02/2012

工程範圍 (Scope of Works)

改善暢通易達洗手間(Improve accessible toilet)

## Progress Monitoring for Upgrading Barrier-Free Access and Facilities in Government Premises/ Facilities (Class A)

## 監察提升政府物業／設施的無障礙設施的進度報告 (Class A)

Progress up to (Date) 資料更新日期:

30-Sep-11

Report Date 報告日期:

30-Sep-11

No. 項目	Department (Abbreviation) 部門	District 地區	Category of Premises/Facilities 物業／設施種類	Name of Premises/Facilities 物業／設施名稱	(1) Site Survey Completed 完成場地視察	(2) Feasibility Study Completed 完成可行性研究	(3) Site Preparation Completed 完成場地準備	(4) Works Commenced 工程開始	(5) 50% or more of works Completed 工程完成超過50%	(6) Works Completed 工程完成	(7) Complexity (H/M/L) 複雜性
1	HKPF 香港警務處	Central & Western District 中西區	Station / Post 警署 / 警崗	Peak Police Station 山頂警署							H
2	HKPF 香港警務處	Central & Western District 中西區	Station / Post 警署 / 警崗	Western Police Station 西區警署							H
3	HKPF 香港警務處	Eastern District 東區	Station / Post 警署 / 警崗	Chai Wan Police Station 柴灣警署							H
4	HKPF 香港警務處	Eastern District 東區	Station / Post 警署 / 警崗	North Point Police Station 北角警署							H
5	HKPF 香港警務處	Eastern District 東區	Reporting Centre 報案中心	Hong Kong Island Traffic Accident Reporting Centre 港島交通部調查及支援組							H
6	HKPF 香港警務處	Islands District 離島區	Station / Post 警署 / 警崗	Peng Chau Police Station 坪洲警崗							H
7	HKPF 香港警務處	Islands District 離島區	Station / Post 警署 / 警崗	Cheung Chau Police Station 長洲警署							H
8	HKPF 香港警務處	Islands District 離島區	Station / Post 警署 / 警崗	Sok Kwu Wan Police Post 索古灣警崗							M
9	HKPF 香港警務處	Islands District 離島區	Station / Post 警署 / 警崗	Lantau North Police Station 大嶼山北分區警署							H
10	HKPF 香港警務處	Islands District 離島區	Station / Post 警署 / 警崗	Lantau South Police Station 大嶼山南分區警署							H
11	HKPF 香港警務處	Islands District 離島區	Station / Post 警署 / 警崗	Discovery Bay Police Post 愉景灣警崗							H
12	HKPF 香港警務處	Islands District 離島區	Station / Post 警署 / 警崗	Airport Police Station 機場警署							H
13	HKPF 香港警務處	Islands District 離島區	Reporting Centre 報案中心	Airport Reporting Centre (Departure Level) 機場離港層 報案中心							H
14	HKPF 香港警務處	Islands District 離島區	Reporting Centre 報案中心	Airport Reporting Centre (Terminal 2) 機場2號客運大樓報案中心							H
15	HKPF 香港警務處	Kowloon City District 九龍城區	Station / Post 警署 / 警崗	Ngau Tau Kok Police Station 牛頭角警署							
16	HKPF 香港警務處	Kowloon City District 九龍城區	Reporting Centre 報案中心	Kowloon East Traffic Accident Reporting Centre 東九龍交通意外調查組報案室							
17	HKPF 香港警務處	Kowloon City District 九龍城區	Station / Post 警署 / 警崗	Hung Hom Police Station 紅磡警署							H
18	HKPF 香港警務處	Kowloon City District 九龍城區	Station / Post 警署 / 警崗	Kowloon City Police Station 九龍城警署							H
19	HKPF 香港警務處	Kowloon City District 九龍城區	Reporting Centre 報案中心	Traffic Accident Reporting Centre 西九龍交通行動基地							H
20	HKPF 香港警務處	Kwai Tsing District 葵青區	Station / Post 警署 / 警崗	Tsing Yi Police Station 青衣警署							H
21	HKPF 香港警務處	Kwun Tong District 觀塘區	Station / Post 警署 / 警崗	Kwun Tong Police Station 觀塘警署							
22	HKPF 香港警務處	Kwun Tong District 觀塘區	Station / Post 警署 / 警崗	Sau Mau Ping Police Station 秀茂坪警署							H
23	HKPF 香港警務處	North District 北區	Station / Post 警署 / 警崗	Sha Tau Kok Police Station 沙頭角警署							H
24	HKPF 香港警務處	North District 北區	Reporting Centre 報案中心	Lo Wu Boundary Control Point Reporting Centre 羅湖管制站報案中心							M
25	HKPF 香港警務處	North District 北區	Reporting Centre 報案中心	Man Kam To Boundary Control point Reporting Centre 文錦渡管制站報案中心							
26	HKPF 香港警務處	North District 北區	Station / Post 警署 / 警崗	Ta Kwu Ling Police Station 打鼓嶺警署							H
27	HKPF 香港警務處	North District 北區	Office 辦公室	Border Closed Area Permit Office 邊境禁區通行證辦事處							H
28	HKPF 香港警務處	North District 北區	Reporting Centre 報案中心	Sheung Shui Police Station and New Terrorites North Traffic Accident Reporting Centre 上水警署及新界北交通意外調查組報案中心							H
29	HKPF 香港警務處	Sai Kung District 西貢區	Station / Post 警署 / 警崗	Tseung Kwan O Police Station 將軍澳警署							H



62	HKPF 香港警務處	Yuen Long District 元朗區	Reporting Centre 報案中心	Shenzhen Bay Port Boundary Control Point Reporting Centre 深圳灣管制站報案中心							
63	HKPF 香港警務處	Yuen Long District 元朗區	Reporting Centre 報案中心	Lok Ma Chau Boundary Control Point Reporting Centre 落馬洲管制站報案中心							M
64	HKPF 香港警務處	Yuen Long District 元朗區	Reporting Centre 報案中心	Lok Ma Chau Spur Line Control Point Reporting Centre 落馬洲支線管制站報案中心							M
<b>Total No. Completed</b> 已完成項目總數					<b>54</b>	<b>39</b>	<b>7</b>	<b>1</b>	<b>0</b>	<b>0</b>	

**Remarks:**

Involvement of Managing Departments of the relevant premises and facilities in Different Stages: -

1. Site Survey - Provision of access to the premises/ venues for site survey
2. Feasibility Study - (i) Liaison with private landlord/ HD/ Link about the BFA improvement proposals for venues situated in private/ HD/ Link properties; (ii) Confirmation of BFA improvement proposals; (iii) Confirmation of proposed works programme; (iv) Application for land allocation, approval of revised SOA, etc., as the case may be;
  - (v) Submission of funding application
3. Site Preparation - (i) Confirmation of site works arrangement; (ii) Liaison with private landlord/ HD/ Link about works commencement for venues situated in private/ HD/ Link properties
4. Works Commenced - (i) Decanting of premises/ venues; (ii) Liaison with private landlord/ HD/ Link about works commencement for venues situated in private/ HD/ Link properties
5. 50% or more of Works Completed - (i) Decanting of premises/ venues; (ii) Liaison with private landlord/ HD/ Link about works commencement for venues situated in private/ HD/ Link properties
6. Works Completed - Conduction of handover inspection

**Others**

1. Having regard to complexity and extent of upgrading works and the site and operational constraints, improvement works under ArchSD are broadly categorised into three groups-
  - H - The "High Complexity Premises" include those multi-user complexes and high security premises. The improvement works usually involve major structural alterations and additions.
  - M - The "Medium Complexity Premises" are usually the highly utilized complexes where improvement works may cause disturbance to normal operation of the premises and public. Necessary phasing of works and segregation of working areas will be required.
  - L - The "Low Complexity Premises" require only minor improvement works.
2. Details of scope of works and completion dates for individual venues will be incorporated for projects where site works have commenced and the relevant information is available. Please double click the links for details.

**備注：**

管理有關處所及設施的部門於不同階段中的參與方式：

1. 場地勘查- 開放處所 /場地以方便勘查
2. 可行性研究 - (一) 於私人地方/房屋署/領匯等物業與私人業主/房屋署/領匯磋商有關無障礙通道和設施的工程建議 (二) 確認有關無障礙通道和設施的工程建議; (三) 確認有關工程計劃; (四) 申請土地, 批准修訂設施明細表及其他事宜 (五) 提交撥款申請
3. 場地準備 - (一) 確認場地及工作安排; (二) 於私人地方/房屋署/領匯等物業與私人業主/房屋署/領匯進行聯絡工作
4. 工程開始 - (一) 騰空處所/場地; (二) 於私人地方/房屋署/領匯等物業與私人業主/房屋署/領匯進行聯絡工作
5. 50%以上的工程已完成 - (一) 騰空處所/場地; (二) 於私人地方/房屋署/領匯等物業與私人業主/房屋署/領匯進行聯絡工作
6. 工程完成-進行工程交收檢查

**其他**

1. 考慮到工作複雜性、範圍、場地及運作上的限制, 建築署負責的改善工程大致可分為三類 -
  - H - 高複雜性的物業包括多用戶綜合大樓和一些保安要求高的場所。改善工程往往涉及重大的結構性改建及加裝。
  - M - 中等複雜性的物業一般是高使用率的綜合場館, 改善工程可能會對大樓的運作及對公眾造成滋擾。此類物業的工程需分階段進行, 並須與大樓使用者的辦公範圍分隔。
  - L - 低複雜性的物業只需要小規模的改善工程以提升現有的無障礙通道和設備。
2. 當工程開始及得到有關資料後, 工程細項及預計完成日期會列入表內。請按連結閱覽有關詳情。

政府建築物無障礙通道及設施改善工程  
**(Improvement Works of Barrier Free Access and Facilities  
of Government Premises)**

**竹篙灣警崗(Penny Bay Police Post)**

工程開始日期 (Works Commencement Date): 10/2011  
預算完工日期 (Expected Works Completion Date): 05/2012

工程範圍 (Scope of Works)

改善觸覺引路帶(Improve tactile sign/guide path)



Progress Monitoring for Upgrading Barrier-Free Access and Facilities in Government Premises/ Facilities (Class A)  
監察提升政府物業／設施的無障礙設施的進度報告 (Class A)

Progress up to (Date) 資料更新日期:  
Report Date 報告日期:

30-Sep-11

30-Sep-11

No. 項目	Department (Abbreviation) 部門	District 地區	Category of Premises/Facilities 物業／設施種類	Name of Premises/Facilities 物業／設施名稱	(1) Site Survey Completed 完成場地視察	(2) Feasibility Study Completed 完成可行性研究	(3) Site Preparation Completed 完成場地準備	(4) Works Commenced 工程開始	(5) 50% or more of works Completed 工程完成超過50%	(6) Works Completed 工程完成	(7) Complexity (H/M/L) 複雜性
1	HKPO 香港郵政	Central & Western District 中西區	Post Office 郵局	Peak Post Office 山頂郵政局							L
2	HKPO 香港郵政	Central & Western District 中西區	Post Office 郵局	Sheung Wan Post Office 上環郵政局							M
3	HKPO 香港郵政	Central & Western District 中西區	Post Office 郵局	Sai Ying Pun Post office 西營盤郵政局							H
4	HKPO 香港郵政	Central & Western District 中西區	Post Office 郵局	Wyndham Street Post Office 雲咸街郵政局							L
5	HKPO 香港郵政	Eastern District 東區	Post Office 郵局	Chai Wan Post Office 柴灣郵政局							M
6	HKPO 香港郵政	Eastern District 東區	Post Office 郵局	Cloud View Road Post Office 雲景道郵政局							L
7	HKPO 香港郵政	Eastern District 東區	Post Office 郵局	Heng Fa Chuen Post Office 杏花邨郵政局							M
8	HKPO 香港郵政	Eastern District 東區	Post Office 郵局	Hing Fat Street Post Office 興發街郵政局							H
9	HKPO 香港郵政	Eastern District 東區	Post Office 郵局	Hing Man Street Post Office 興民街郵政局							H
10	HKPO 香港郵政	Eastern District 東區	Post Office 郵局	Siu Sai Wan Post Office 小西灣郵政局							M
11	HKPO 香港郵政	Eastern District 東區	Post Office 郵局	Tai Koo Shing Post Office 太古城郵政局							M
12	HKPO 香港郵政	Eastern District 東區	Post Office 郵局	Tsat Tsz Mui Post Office 七姊妹郵政局							H
13	HKPO 香港郵政	Islands District 離島區	Post Office 郵局	Cheung Chau Post Office 長洲郵政局							M
14	HKPO 香港郵政	Islands District 離島區	Post Office 郵局	Lamma Post Office 南丫郵政局							M
15	HKPO 香港郵政	Islands District 離島區	Post Office 郵局	Peng Chau Post Office 坪洲郵政局							M
16	HKPO 香港郵政	Islands District 離島區	Post Office 郵局	Airport Post Office 機場郵政局							L
17	HKPO 香港郵政	Islands District 離島區	Post Office 郵局	Discovery Bay Post Office 愉景灣郵政局							M

18	HKPO 香港郵政	Islands District 離島區	Post Office 郵局	Mui Wo Post Office 梅窩郵政局								L
19	HKPO 香港郵政	Islands District 離島區	Post Office 郵局	Tai O Post office 大澳郵政局								M
20	HKPO 香港郵政	Islands District 離島區	Post Office 郵局	Tung Chung Post Office 東涌郵政局								M
21	HKPO 香港郵政	Kowloon City District 九龍城區	Post Office 郵局	Gillies Avenue Post Office 機利士路郵政局								
22	HKPO 香港郵政	Kowloon City District 九龍城區	Post Office 郵局	Hung Hom Bay Post Office 紅磡灣郵政局								
23	HKPO 香港郵政	Kowloon City District 九龍城區	Post Office 郵局	Kowloon City Post Office 九龍城郵政局								
24	HKPO 香港郵政	Kowloon City District 九龍城區	Post Office 郵局	Oi Man Post Office 愛民郵政局								
25	HKPO 香港郵政	Kowloon City District 九龍城區	Post Office 郵局	To Kwa Wan Post Office 土瓜灣郵政局								M
26	HKPO 香港郵政	Kwai Tsing District 葵青區	Post Office 郵局	Kwai Chung Post Office 葵涌郵政局								L
27	HKPO 香港郵政	Kwai Tsing District 葵青區	Post Office 郵局	Lai King Post Office 荔景郵政局								M
28	HKPO 香港郵政	Kwai Tsing District 葵青區	Post Office 郵局	<a href="#">Shek Lei Post Office</a> <a href="#">石籬郵政局</a>								L
29	HKPO 香港郵政	Kwun Tong District 觀塘區	Post Office 郵局	Kowloon East Post Office 東九龍郵政局								L
30	HKPO 香港郵政	Kwun Tong District 觀塘區	Post Office 郵局	Lok Wah Post Office 樂華郵政局								
31	HKPO 香港郵政	Kwun Tong District 觀塘區	Post Office 郵局	Ngau Tau Kok Post Office 牛頭角郵政局								M
32	HKPO 香港郵政	Kwun Tong District 觀塘區	Post Office 郵局	Shun Lee Post Office 順利郵政局								M
33	HKPO 香港郵政	North District 北區	Post Office 郵局	Fanling Post Office 粉嶺郵政局								H
34	HKPO 香港郵政	North District 北區	Post Office 郵局	Sha Tau Kok Post Office 沙頭角郵政局								H
35	HKPO 香港郵政	Sai Kung District 西貢區	Post Office 郵局	Choi Ming Post Office 彩明郵政局								M
36	HKPO 香港郵政	Sai Kung District 西貢區	Post Office 郵局	Po Lam Post Office 寶琳郵政局								M

37	HKPO 香港郵政	Sai Kung District 西貢區	Post Office 郵局	Sheung Tak Post Office 尚德郵政局							M
38	HKPO 香港郵政	Sai Kung District 西貢區	Post Office 郵局	Sai Kung Post Office 西貢郵政局							M
39	HKPO 香港郵政	Sai Kung District 西貢區	Post Office 郵局	Tseung Kwan O Post Office 將軍澳郵政局							M
40	HKPO 香港郵政	Sha Tin District 沙田區	Post Office 郵局	City One Shatin Post Office 沙田第一城郵政局							M
41	HKPO 香港郵政	Sha Tin District 沙田區	Post Office 郵局	Heng On Post Office 恆安郵政局							M
42	HKPO 香港郵政	Sha Tin District 沙田區	Post Office 郵局	Hin Keng Post Office 顯徑郵政局							M
43	HKPO 香港郵政	Sha Tin District 沙田區	Post Office 郵局	Kwong Yuen Post Office 廣源郵政局							M
44	HKPO 香港郵政	Sha Tin District 沙田區	Post Office 郵局	Lee On Post Office 利安郵政局							M
45	HKPO 香港郵政	Sha Tin District 沙田區	Post Office 郵局	Ma On Shan Post Office 馬鞍山郵政局							M
46	HKPO 香港郵政	Sha Tin District 沙田區	Post Office 郵局	Sha Kok Post Office 沙角郵政局							M
47	HKPO 香港郵政	Sha Tin District 沙田區	Post Office 郵局	Sun Chui Post Office 新翠郵政局							M
48	HKPO 香港郵政	Sha Tin District 沙田區	Post Office 郵局	Wo Che Post Office 禾輦郵政局							M
49	HKPO 香港郵政	Sham Shui Po District 深水埗區	Post Office 郵局	Cheung Sha Wan Post Office 長沙灣郵政局							M
50	HKPO 香港郵政	Sham Shui Po District 深水埗區	Post Office 郵局	Lei Cheng Uk Post Office 李鄭屋郵政局							M
51	HKPO 香港郵政	Sham Shui Po District 深水埗區	Post Office 郵局	Lai Kok Post Office 麗閣郵政局							M
52	HKPO 香港郵政	Sham Shui Po District 深水埗區	Post Office 郵局	Sham Shui Po Post Office 深水埗郵政局							M
53	HKPO 香港郵政	Sham Shui Po District 深水埗區	Post Office 郵局	Yau Yat Tsuen Post Office 又一邨郵政局							M
54	HKPO 香港郵政	Southern District 南區	Post Office 郵局	Aberdeen Post Office 香港仔郵政局							M
55	HKPO 香港郵政	Southern District 南區	Post Office 郵局	Pok Fu Lam Post Office 薄扶林郵政局							M
56	HKPO 香港郵政	Southern District 南區	Post Office 郵局	Repulse Bay Post Office 淺水灣郵政局							M
57	HKPO 香港郵政	Southern District 南區	Post Office 郵局	Stanley Post Office 赤柱郵政局							H
58	HKPO 香港郵政	Tai Po District 大埔區	Post Office 郵局	Fu Shin Post Office 富善郵政局							H

59	HKPO 香港郵政	Tai Po District 大埔區	Post Office 郵局	Wan Tau Tong Post Office 運頭塘郵政局							H
60	HKPO 香港郵政	Tsuen Wan District 荃灣區	Post Office 郵局	Lei Muk Shue Post Office 梨木樹郵政局							M
61	HKPO 香港郵政	Tsuen Wan District 荃灣區	Post Office 郵局	Shek Wai Kok Post Office 石圍角郵政局							M
62	HKPO 香港郵政	Tuen Mun District 屯門區	Post Office 郵局	Tuen Mun Central Post Office 屯門中央郵政局							H
63	HKPO 香港郵政	Tuen Mun District 屯門區	Post Office 郵局	Tai Hing Post Office 大興郵政局							L
64	HKPO 香港郵政	Wan Chai District 灣仔區	Post Office 郵局	<a href="#">Gloucester Road Post Office</a> <a href="#">告士打道郵政局</a>							M
65	HKPO 香港郵政	Wan Chai District 灣仔區	Post Office 郵局	Happy Valley Post Office 跑馬地郵政局							H
66	HKPO 香港郵政	Wan Chai District 灣仔區	Post Office 郵局	Morrison Hill Post Office 摩理臣山郵政局							M
67	HKPO 香港郵政	Wan Chai District 灣仔區	Post Office 郵局	Perkins Road Post Office 白建時道郵政局							
68	HKPO 香港郵政	Wan Chai District 灣仔區	Post Office 郵局	Wan Chai Post Office 灣仔郵政局							
69	HKPO 香港郵政	Wong Tai Sin District 黃大仙區	Post Office 郵局	Choi Hung Chuen Post Office 彩虹邨郵政局							<b>M</b>
70	HKPO 香港郵政	Wong Tai Sin District 黃大仙區	Post Office 郵局	Fu Shan Post Office 富山郵政局							M
71	HKPO 香港郵政	Wong Tai Sin District 黃大仙區	Post Office 郵局	Ngau Chi Wan Post Office 牛池灣郵政局							M
72	HKPO 香港郵政	Wong Tai Sin District 黃大仙區	Post Office 郵局	Tsz Wan Shan Post Office 慈雲山郵政局							M
73	HKPO 香港郵政	Yau Tsim Mong District 油尖旺區	Post Office 郵局	International Mail Centre Post Office 國際郵件中心郵政局							M
74	HKPO 香港郵政	Yau Tsim Mong District 油尖旺區	Post Office 郵局	Kwong Wa Street Post Office 廣華街郵政局							M
75	HKPO 香港郵政	Yau Tsim Mong District 油尖旺區	Post Office 郵局	Mong Kok Post Office 旺角郵政局							H
76	HKPO 香港郵政	Yau Tsim Mong District 油尖旺區	Post Office 郵局	Tai Kok Tsui Post Office 大角咀郵政局							M

77	HKPO 香港郵政	Yau Tsim Mong District 油尖旺區	Post Office 郵局	Tsim Sha Tsui Post Office 尖沙咀郵政局							M
78	HKPO 香港郵政	Yuen Long District 元朗區	Post Office 郵局	Kam Tin Post Office 錦田郵政局							L
79	HKPO 香港郵政	Yuen Long District 元朗區	Post Office 郵局	Yuen Long Post Office 元朗郵政局							M
<b>Total No. Completed</b> 已完成項目總數					<b>78</b>	<b>66</b>	<b>1</b>	<b>0</b>	<b>0</b>	<b>0</b>	

Works cancelled as the Post Office has been vacated  
由於郵局搬遷關係，有關工程已取消

**Remarks:**

Involvement of Managing Departments of the relevant premises and facilities in Different Stages: -

1. Site Survey - Provision of access to the premises/ venues for site survey
2. Feasibility Study - (i) Liaison with private landlord/ HD/ Link about the BFA improvement proposals for venues situated in private/ HD/ Link properties; (ii) Confirmation of BFA improvement proposals; (iii) Confirmation of proposed works programme; (iv) Application for land allocation, approval of revised SOA, etc., as the case may be; (v) Submission of funding application
3. Site Preparation - (i) Confirmation of site works arrangement; (ii) Liaison with private landlord/ HD/ Link about works commencement for venues situated in private/ HD/ Link properties
4. Works Commenced - (i) Decanting of premises/ venues; (ii) Liaison with private landlord/ HD/ Link about works commencement for venues situated in private/ HD/ Link properties
5. 50% or more of Works Completed - (i) Decanting of premises/ venues; (ii) Liaison with private landlord/ HD/ Link about works commencement for venues situated in private/ HD/ Link properties
6. Works Completed - Conduction of handover inspection

**Others**

1. Having regard to complexity and extent of upgrading works and the site and operational constraints, improvement works under ArchSD are broadly categorised into three groups-

H - The "High Complexity Premises" include those multi-user complexes and high security premises. The improvement works usually involve major structural alterations and additions.

M - The "Medium Complexity Premises" are usually the highly utilized complexes where improvement works may cause disturbance to normal operation of the premises and public. Necessary phasing of works and segregation of working areas will be required.

L - The "Low Complexity Premises" require only minor improvement works.

2. Details of scope of works and completion dates for individual venues will be incorporated for projects where site works have commenced and the relevant information is available. Please double click the links for details.

**備注：**

管理有關處所及設施的部門於不同階段中的參與方式：

1. 場地勘查- 開放處所/場地以方便勘查
2. 可行性研究 - (一) 於私人地方/房屋署/領匯等物業與私人業主/房屋署/領匯磋商有關無障礙通道和設施的工程建議 (二) 確認有關無障礙通道和設施的工程建議; (三) 確認有關工程計劃; (四) 申請土地, 批准修訂設施明細表及其他事宜 (五) 提交撥款申請
3. 場地準備 - (一) 確認場地及工作安排; (二) 於私人地方/房屋署/領匯等物業與私人業主/房屋署/領匯進行聯絡工作
4. 工程開始 - (一) 騰空處所/場地; (二) 於私人地方/房屋署/領匯等物業與私人業主/房屋署/領匯進行聯絡工作
5. 50%以上的工程已完成 - (一) 騰空處所/場地; (二) 於私人地方/房屋署/領匯等物業與私人業主/房屋署/領匯進行聯絡工作
6. 工程完成-進行工程交收檢查

**其他**

1. 考慮到工作複雜性、範圍、場地及運作上的限制，建築署負責的改善工程大致可分為三類 -

H - 高複雜性的物業包括多用戶綜合大樓和一些保安要求高的場所。改善工程往往涉及重大的結構性改建及加裝。

M - 中等複雜性的物業一般是高使用率的綜合場館，改善工程可能會對大樓的運作及對公眾造成滋擾。此類物業的工程需分階段進行，並須與大樓使用者的辦公範圍分隔。

L - 低複雜性的物業只需要小規模的改善工程以提升現有的無障礙通道和設備。

2. 當工程開始及得到有關資料後，工程細項及預計完成日期會列入表內。請按連結閱覽有關詳情。

政府建築物無障礙通道及設施改善工程  
**(Improvement Works of Barrier Free Access and Facilities  
of Government Premises)**

**石籬郵政局(Shek Lei Post Office)**

預算開工日期 (Expected Works Commencement Date): 10/2011  
預算完工日期 (Expected Works Completion Date): 11/2011

工程範圍 (Scope of Works)

改善場地入口 (Improve access/entrance)  
改善國際暢通易達標誌(Improve international symbol of accessibility)  
改善觸覺引路帶(Improve tactile sign/guide path)  
改善聆聽輔助系統(Improve assistive listening systems)  
改善公用地方(Improve common areas)  
改善無障礙通道(Improve barrier free access route)

政府建築物無障礙通道及設施改善工程  
**(Improvement Works of Barrier Free Access and Facilities  
of Government Premises)**

**告士打道郵局(Gloucester Road Post Office)**

預算開工日期 (Expected Works Commencement Date): 10/2011  
預算完工日期 (Expected Works Completion Date): 11/2011

工程範圍 (Scope of Works)

改善場地入口 (Improve access/entrance)  
改善國際暢通易達標誌(Improve international symbol of accessibility)  
改善觸覺引路帶(Improve tactile sign/guide path)  
改善聆聽輔助系統(Improve assistive listening systems)  
改善公用地方(Improve common areas)  
改善無障礙通道(Improve barrier free access route)

## Progress Monitoring for Upgrading Barrier-Free Access and Facilities in Government Premises/ Facilities (Class A)

## 監察提升政府物業／設施的無障礙設施的進度報告 (Class A)

Progress up to (Date) 資料更新日期:

30-Sep-11

Report Date 報告日期:

30-Sep-11

No. 項目	Department (Abbreviation) 部門	District 地區	Category of Premises/Facilities 物業／設施種類	Name of Premises/Facilities 物業／設施名稱	(1) Site Survey Completed 完成場地視察	(2) Feasibility Study Completed 完成可行性研究	(3) Site Preparation Completed 完成場地準備	(4) Works Commenced 工程開始	(5) 50% or more of works Completed 工程完成超過50%	(6) Works Completed 工程完成	(7) Complexity (H/M/L) 複雜性
1	ImmD 入境事務處	Central & Western District 中西區	Births/Deaths/Marriage/Registration of Persons/Documents Office 出生/死亡/婚姻/人事登記/證件辦事處	<a href="#">Cotton Tree Drive Marriage Registry, Rawlinson House</a> 紅棉路婚姻登記處 羅年信大樓							H
2	ImmD 入境事務處	Central & Western District 中西區	Births/Deaths/Marriage/Registration of Persons/Documents Office 出生/死亡/婚姻/人事登記/證件辦事處	City Hall Marriage Registry, High Block, City Hall 大會堂婚姻登記處 大會堂高座							M
3	ImmD 入境事務處	Central & Western District 中西區	Births/Deaths/Marriage/Registration of Persons/Documents Office 出生/死亡/婚姻/人事登記/證件辦事處	Hong Kong Island Travel Documents Issuing Office, Harbour Building 港島區簽發旅行證件辦事處 海港政府大樓							H
4	ImmD 入境事務處	Central & Western District 中西區	Control Point 出入境管理站	Harbour Control Section, Central Government Pier 港口管制組 中區政府碼頭							H
5	ImmD 入境事務處	Central & Western District 中西區	Control Point 出入境管理站	Macau Terminal Section, Macau Ferry Terminal 港澳客輪碼頭管制組 港澳碼頭							M
6	ImmD 入境事務處	Central & Western District 中西區	Births/Deaths/Marriage/Registration of Persons/Documents Office 出生/死亡/婚姻/人事登記/證件辦事處	The Births and Deaths General Register Office, Marriage Registration and Records Office, Low Block, Queensway Government Offices 生死登記總處、婚姻登記事務及紀錄辦事處 金鐘道政府合署低座							M
7	ImmD 入境事務處	Kwun Tong District 觀塘區	Births/Deaths/Marriage/Registration of Persons/Documents Office 出生/死亡/婚姻/人事登記/證件辦事處	East Kowloon Office, Sceneway Plaza 東九龍辦事處 匯景廣場							M
8	ImmD 入境事務處	Kwun Tong District 觀塘區	Births/Deaths/Marriage/Registration of Persons/Documents Office 出生/死亡/婚姻/人事登記/證件辦事處	Registration of Persons - Kwun Tong Office, Wharf T & T Square 人事登記處 - 觀塘辦事處 九倉電訊廣場							
9	ImmD 入境事務處	North District 北區	Control Point 出入境管理站	Man Kam To Section, Man Kam To Terminal 文錦渡管制組 文錦渡管制站							
10	ImmD 入境事務處	North District 北區	Control Point 出入境管理站	Sha Tau Kok Section, Sha Tau Kok Terminal 沙頭角管制組 沙頭角管制站							
11	ImmD 入境事務處	Sha Tin District 沙田區	Births/Deaths/Marriage/Registration of Persons/Documents Office 出生/死亡/婚姻/人事登記/證件辦事處	Immigration & Registration of Persons- Fo Tan Office, Jubilee Court Shopping Centre 入境事務及人事登記- 火炭辦事處 銀禧商場							L
12	ImmD 入境事務處	Sha Tin District 沙田區	Births/Deaths/Marriage/Registration of Persons/Documents Office 出生/死亡/婚姻/人事登記/證件辦事處	(i) Sha Tin Office (ii) Sha Tin District Births Registry, Shatin Government Offices (i)沙田辦事處 (ii) 沙田區出生登記處 沙田政府合署							L
13	ImmD 入境事務處	Sha Tin District 沙田區	Births/Deaths/Marriage/Registration of Persons/Documents Office 出生/死亡/婚姻/人事登記/證件辦事處	Sha Tin Marriage Registry, Sha Tin Town Hall 沙田婚姻登記處 沙田大會堂							L
14	ImmD 入境事務處	Sham Shui Po District 深水埗區	Births/Deaths/Marriage/Registration of Persons/Documents Office 出生/死亡/婚姻/人事登記/證件辦事處	(i) The Births and Deaths General Register Office(Kowloon Deaths Registry) (ii) Registration of Persons - Kowloon Office, Cheung Sha Wan Government Offices (i) 生死登記總處(九龍死亡登記處) (ii) 人事登記處 - 九龍辦事處 長沙灣政府合署							M
15	ImmD 入境事務處	Tuen Mun District 屯門區	Births/Deaths/Marriage/Registration of Persons/Documents Office 出生/死亡/婚姻/人事登記/證件辦事處	Tuen Mun District Births Registry/Tuen Mun Marriage Registry, Tuen Mun Government Offices 屯門區出生登記處/ 屯門婚姻登記處 屯門政府合署							M
16	ImmD 入境事務處	Tuen Mun District 屯門區	Control Point 出入境管理站	Tuen Mun Ferry Terminal Section, Tuen Mun Ferry Terminal 屯門客運碼頭管制組 屯門客運碼頭							



17	ImmD 入境事務處	Wan Chai District 灣仔區	Births/Deaths/Marriage/Registration of Persons/Documents Office 出生/死亡/婚姻/人事登記/證件辦事處	The Births and Deaths General Register Office, (Hong Kong Island Deaths Registry), Wu Chung House 生死登記總處 (港島死亡登記處) 胡忠大廈								H
18	ImmD 入境事務處	Wan Chai District 灣仔區	Births/Deaths/Marriage/Registration of Persons/Documents Office 出生/死亡/婚姻/人事登記/證件辦事處	Immigration Tower 入境事務大樓								H
19	ImmD 入境事務處	Yau Tsim Mong District 油尖旺區	Office and Births/Deaths/Marriage/Registration of Persons/Documents Office 辦公室及出生/死亡/婚姻/人事登記/證件辦事處	Tsim Sha Tsui Marriage Registry, Hong Kong Cultural Centre 尖沙咀婚姻登記處 文化中心								M
20	ImmD 入境事務處	Yau Tsim Mong District 油尖旺區	Control Point 出入境管理站	China Ferry Terminal Section, China Ferry Terminal 中港客運碼頭管制組 中港客運碼頭								M
21	ImmD 入境事務處	Yau Tsim Mong District 油尖旺區	Control Point 出入境管理站	Hung Hom Section, MTR Hung Hom Station 紅磡管制組 港鐵紅磡站								M
22	ImmD 入境事務處	Yuen Long District 元朗區	Control Point 出入境管理站	Lok Ma Chau Spur Line Control Point 落馬洲支線管制站								
23	ImmD 入境事務處	Yuen Long District 元朗區	Control Point 出入境管理站	Lok Ma Chau Section, Lok Ma Chau Terminal 落馬洲管制組 落馬洲管制站								
24	ImmD 入境事務處	Yuen Long District 元朗區	Control Point 出入境管理站	Shenzhen Bay Section, Shenzhen Bay Port Hong Kong Port Area 深圳灣管制組 深圳灣口岸港方口岸區								
25	ImmD 入境事務處	Yuen Long District 元朗區	Births/Deaths/Marriage/Registration of Persons/Documents Office 出生/死亡/婚姻/人事登記/證件辦事處	Immigration and Registration of Persons - Yuen Long Office, Manhattan Plaza 入境事務及人事登記 - 元朗辦事處 富達廣場								M
<b>Total No. Completed</b> 已完成項目總數					<b>18</b>	<b>16</b>	<b>3</b>	<b>1</b>	<b>0</b>	<b>0</b>		

**Remarks:**

Involvement of Managing Departments of the relevant premises and facilities in Different Stages: -

1. Site Survey - Provision of access to the premises/ venues for site survey
2. Feasibility Study - (i) Liaison with private landlord/ HD/ Link about the BFA improvement proposals for venues situated in private/ HD/ Link properties; (ii) Confirmation of BFA improvement proposals; (iii) Confirmation of proposed works programme; (iv) Application for land allocation, approval of revised SOA, etc., as the case may be; (v) Submission of funding application
3. Site Preparation - (i) Confirmation of site works arrangement; (ii) Liaison with private landlord/ HD/ Link about works commencement for venues situated in private/ HD/ Link properties
4. Works Commenced - (i) Decanting of premises/ venues; (ii) Liaison with private landlord/ HD/ Link about works commencement for venues situated in private/ HD/ Link properties
5. 50% or more of Works Completed - (i) Decanting of premises/ venues; (ii) Liaison with private landlord/ HD/ Link about works commencement for venues situated in private/ HD/ Link properties
6. Works Completed - Conduction of handover inspection

**Others**

1. Having regard to complexity and extent of upgrading works and the site and operational constraints, improvement works under ArchSD are broadly categorised into three groups-  
H - The "High Complexity Premises" include those multi-user complexes and high security premises. The improvement works usually involve major structural alterations and additions.  
M - The "Medium Complexity Premises" are usually the highly utilized complexes where improvement works may cause disturbance to normal operation of the premises and public. Necessary phasing of works and segregation of working areas will be required.  
L - The "Low Complexity Premises" require only minor improvement works.
2. Details of scope of works and completion dates for individual venues will be incorporated for projects where site works have commenced and the relevant information is available. Please double click the links for details.

**備注：**

管理有關處所及設施的部門於不同階段中的參與方式：

1. 場地勘查- 開放處所 /場地以方便勘查
2. 可行性研究 - (一) 於私人地方/房屋署/領匯等物業與私人業主/房屋署/領匯磋商有關無障礙通道和設施的工程建議 (二) 確認有關無障礙通道和設施的工程建議; (三) 確認有關工程計劃; (四) 申請土地, 批准修訂設施明細表及其他事宜 (五) 提交撥款申請
3. 場地準備 - (一) 確認場地及工作安排; (二) 於私人地方/房屋署/領匯等物業與私人業主/房屋署/領匯進行聯絡工作
4. 工程開始 - (一) 騰空處所/場地; (二) 於私人地方/房屋署/領匯等物業與私人業主/房屋署/領匯進行聯絡工作
5. 50%以上的工程已完成 - (一) 騰空處所/場地; (二) 於私人地方/房屋署/領匯等物業與私人業主/房屋署/領匯進行聯絡工作
6. 工程完成-進行工程交收檢查

**其他**

1. 考慮到工作複雜性、範圍、場地及運作上的限制, 建築署負責的改善工程大致可分為三類 -  
H - 高複雜性的物業包括多用戶綜合大樓和一些保安要求高的場所。改善工程往往涉及重大的結構性改建及加裝。  
M - 中等複雜性的物業一般是高使用率的綜合場館, 改善工程可能會對大樓的運作及對公眾造成滋擾。此類物業的工程需分階段進行, 並須與大樓使用者的辦公範圍分隔。  
L - 低複雜性的物業只需要小規模的改善工程以提升現有的無障礙通道和設備。
2. 當工程開始及得到有關資料後, 工程細項及預計完成日期會列入表內。請按連結閱覽有關詳情。

政府建築物無障礙通道及設施改善工程  
**(Improvement Works of Barrier Free Access and Facilities  
of Government Premises)**

紅棉路婚姻登記處羅年信大樓  
**(Cotton Tree Drive Marriage Registry, Rawlinson House)**

工程開始日期 (Works Commencement Date): 08/2011  
預算完工日期 (Expected Works Completion Date): 05/2012

工程範圍 (Scope of Works)

改善暢通易達洗手間(Improve accessible toilet)  
改善公共詢問或服務櫃檯(Improve public information or service counter)  
改善視像火警警報(Improve visual fire alarm systems)  
改善國際暢通易達標誌(Improve international symbol of accessibility)  
改善觸覺引路帶(Improve tactile sign/guide path)

## Progress Monitoring for Upgrading Barrier-Free Access and Facilities in Government Premises/ Facilities (Class A)

## 監察提升政府物業／設施的無障礙設施的進度報告 (Class A)

Progress up to (Date) 資料更新日期:

**30-Sep-11**

Report Date 報告日期:

**30-Sep-11**

No. 項目	Department (Abbreviation) 部門	District 地區	Category of Premises/Facilities 物業／設施種類	Name of Premises/Facilities 物業／設施名稱	(1) Site Survey Completed 完成場地視察	(2) Feasibility Study Completed 完成可行性研究	(3) Site Preparation Completed 完成場地準備	(4) Works Commenced 工程開始	(5) 50% or more of works Completed 工程完成超過50%	(6) Works Completed 工程完成	(7) Complexity (H/M/L) 複雜性
1	JUD 司法機構	Kowloon City District 九龍城區	Court 法院	Kowloon City Law Courts Building 九龍城法院大樓							H
2	JUD 司法機構	North District 北區	Court 法院	Fanling Law Courts Building 粉嶺法院大樓							H
3	JUD 司法機構	Wan Chai District 灣仔區	Court/Tribunal 法院／裁判處	Wanchai Tower (District Court, Small Claims Tribunal, Family Court) 灣仔政府大樓 (區域法院、小額錢債審裁處、家事法庭)							H
4	JUD 司法機構	Yau Tsim Mong District 油尖旺區	Tribunal 裁判處	Labour Tribunal Building 勞資審裁處大樓							H
<b>Total No. Completed 已完成項目總數</b>					<b>4</b>	<b>3</b>	<b>1</b>	<b>0</b>	<b>0</b>	<b>0</b>	

**Remarks:**

Involvement of Managing Departments of the relevant premises and facilities in Different Stages: -

1. Site Survey - Provision of access to the premises/ venues for site survey
2. Feasibility Study - (i) Liaison with private landlord/ HD/ Link about the BFA improvement proposals for venues situated in private/ HD/ Link properties; (ii) Confirmation of BFA improvement proposals; (iii) Confirmation of proposed works programme; (iv) Application for land allocation, approval of revised SOA, etc., as the case may be;  
(v) Submission of funding application
3. Site Preparation - (i) Confirmation of site works arrangement; (ii) Liaison with private landlord/ HD/ Link about works commencement for venues situated in private/ HD/ Link properties
4. Works Commenced - (i) Decanting of premises/ venues; (ii) Liaison with private landlord/ HD/ Link about works commencement for venues situated in private/ HD/ Link properties
5. 50% or more of Works Completed - (i) Decanting of premises/ venues; (ii) Liaison with private landlord/ HD/ Link about works commencement for venues situated in private/ HD/ Link properties
6. Works Completed - Conduction of handover inspection

**Others**

1. Having regard to complexity and extent of upgrading works and the site and operational constraints, improvement works under ArchSD are broadly categorised into three groups-  
H - The "High Complexity Premises" include those multi-user complexes and high security premises. The improvement works usually involve major structural alterations and additions.  
M - The "Medium Complexity Premises" are usually the highly utilized complexes where improvement works may cause disturbance to normal operation of the premises and public. Necessary phasing of works and segregation of working areas will be required.  
L - The "Low Complexity Premises" require only minor improvement works.
2. Details of scope of works and completion dates for individual venues will be incorporated for projects where site works have commenced and the relevant information is available. Please double click the links for details.

**備注：**

管理有關處所及設施的部門於不同階段中的參與方式：

1. 場地勘查- 開放處所 /場地以方便勘查
2. 可行性研究 - (一) 於私人地方/房屋署/領匯等物業與私人業主/房屋署/領匯磋商有關無障礙通道和設施的工程建議 (二) 確認有關無障礙通道和設施的工程建議; (三) 確認有關工程計劃; (四) 申請土地, 批准修訂設施明細表及其他事宜 (五) 提交撥款申請
3. 場地準備 - (一) 確認場地及工作安排; (二) 於私人地方/房屋署/領匯等物業與私人業主/房屋署/領匯進行聯絡工作
4. 工程開始 - (一) 騰空處所/場地; (二) 於私人地方/房屋署/領匯等物業與私人業主/房屋署/領匯進行聯絡工作
5. 50%以上的工程已完成 - (一) 騰空處所/場地; (二) 於私人地方/房屋署/領匯等物業與私人業主/房屋署/領匯進行聯絡工作
6. 工程完成-進行工程交收檢查

**其他**

1. 考慮到工作複雜性、範圍、場地及運作上的限制, 建築署負責的改善工程大致可分為三類 -  
H - 高複雜性的物業包括多用戶綜合大樓和一些保安要求高的場所。改善工程往往涉及重大的結構性改建及加裝。  
M - 中等複雜性的物業一般是高使用率的綜合場館, 改善工程可能會對大樓的運作及對公眾造成滋擾。此類物業的工程需分階段進行, 並須與大樓使用者的辦公範圍分隔。  
L - 低複雜性的物業只需要小規模的改善工程以提升現有的無障礙通道和設備。
2. 當工程開始及得到有關資料後, 工程細項及預計完成日期會列入表內。請按連結閱覽有關詳情。

## Progress Monitoring for Upgrading Barrier-Free Access and Facilities in Government Premises/ Facilities (Class A)

## 監察提升政府物業／設施的無障礙設施的進度報告 (Class A)

Progress up to (Date) 資料更新日期:

30-Sep-11

Report Date 報告日期:

30-Sep-11

No. 項目	Department (Abbreviation) 部門	District 地區	Category of Premises/Facilities 物業／設施種類	Name of Premises/Facilities 物業／設施名稱	(1) Site Survey Completed 完成場地視察	(2) Feasibility Study Completed 完成可行性研究	(3) Site Preparation Completed 完成場地準備	(4) Works Commenced 工程開始	(5) 50% or more of works Completed 工程完成超過50%	(6) Works Completed 工程完成	(7) Complexity (H/M/L) 複雜性
1	LCSD(Cultural) 康樂文化事務署 (文化)	Central & Western 中西區	Libraries 圖書館	City Hall Public Library 大會堂公共圖書館							H
2	LCSD(Cultural) 康樂文化事務署 (文化)	Central & Western 中西區	Libraries 圖書館	Shek Tong Tsui Public Library 石塘咀公共圖書館							H
3	LCSD(Cultural) 康樂文化事務署 (文化)	Central & Western 中西區	Libraries 圖書館	Smithfield Public Library 士美非路公共圖書館							H
4	LCSD(Cultural) 康樂文化事務署 (文化)	Central & Western 中西區	Performing Arts Venues 表演場地	Hong Kong City Hall 香港大會堂低座							H
5	LCSD(Cultural) 康樂文化事務署 (文化)	Central & Western 中西區	Performing Arts Venues 表演場地	Sheung Wan Civic Centre 上環文娛中心							H
6	LCSD(Cultural) 康樂文化事務署 (文化)	Central & Western 中西區	Museums 博物館	<a href="#">Museum of Tea Ware</a> <a href="#">茶具文物館</a>							H
7	LCSD(Cultural) 康樂文化事務署 (文化)	Central & Western 中西區	Museums 博物館	Dr Sun Yat-sen Museum 孫中山紀念館							
8	LCSD(Cultural) 康樂文化事務署 (文化)	Central & Western 中西區	Museums 博物館	Hong Kong Visual Arts Centre 香港視覺藝術中心							H
9	LCSD(Cultural) 康樂文化事務署 (文化)	Eastern 東區	Libraries 圖書館	<a href="#">Chai Wan Public Library</a> <a href="#">柴灣公共圖書館</a>							M
10	LCSD(Cultural) 康樂文化事務署 (文化)	Eastern 東區	Libraries 圖書館	Quarry Bay Public Library 鯽魚涌公共圖書館							M
11	LCSD(Cultural) 康樂文化事務署 (文化)	Eastern 東區	Libraries 圖書館	North Point Public Library 北角公共圖書館							M
12	LCSD(Cultural) 康樂文化事務署 (文化)	Eastern 東區	Libraries 圖書館	<a href="#">Electric Road Public Library</a> <a href="#">電氣道公共圖書館</a>							M
13	LCSD(Cultural) 康樂文化事務署 (文化)	Eastern 東區	Libraries 圖書館	Yiu Tung Public Library 耀東公共圖書館							M
14	LCSD(Cultural) 康樂文化事務署 (文化)	Eastern 東區	Performing Arts Venues 表演場地	Sai Wan Ho Civic Centre 西灣河文娛中心							H
15	LCSD(Cultural) 康樂文化事務署 (文化)	Eastern 東區	Museums 博物館	Hong Kong Museum of Coastal Defence 香港海防博物館							H
16	LCSD(Cultural) 康樂文化事務署 (文化)	Eastern 東區	Museums 博物館	Fireboat Alexander Grantham Exhibition Gallery 葛量洪號滅火輪展覽館							H

17	LCSD(Cultural) 康樂文化事務署 (文化)	Eastern 東區	Museums 博物館	Law Uk Folk Museum 羅屋民俗館								H
18	LCSD(Cultural) 康樂文化事務署 (文化)	Eastern 東區	Museums 博物館	Hong Kong Film Archive 香港電影資料館								H
19	LCSD(Cultural) 康樂文化事務署 (文化)	Islands 離島	Libraries 圖書館	Tung Chung Public Library 東涌公共圖書館								
20	LCSD(Cultural) 康樂文化事務署 (文化)	Islands 離島	Libraries 圖書館	Cheung Chau Public Library 長洲公共圖書館								M
21	LCSD(Cultural) 康樂文化事務署 (文化)	Islands 離島	Libraries 圖書館	<a href="#">Peng Chau Public Library</a> <a href="#">坪洲公共圖書館</a>								M
22	LCSD(Cultural) 康樂文化事務署 (文化)	Islands 離島	Libraries 圖書館	North Lamma Public Library 南丫島北段公共圖書館								M
23	LCSD(Cultural) 康樂文化事務署 (文化)	Islands 離島	Libraries 圖書館	South Lamma Public Library 南丫島南段公共圖書館								M
24	LCSD(Cultural) 康樂文化事務署 (文化)	Islands 離島	Libraries 圖書館	Mui Wo Public Library 梅窩公共圖書館								H
25	LCSD(Cultural) 康樂文化事務署 (文化)	Islands 離島	Libraries 圖書館	Tai O Public Library 大澳公共圖書館								
26	LCSD(Cultural) 康樂文化事務署 (文化)	Kowloon City 九龍城	Libraries 圖書館	Kowloon Public Library 九龍公共圖書館								H
27	LCSD(Cultural) 康樂文化事務署 (文化)	Kowloon City 九龍城	Libraries 圖書館	To Kwa Wan Public Library 土瓜灣公共圖書館								M
28	LCSD(Cultural) 康樂文化事務署 (文化)	Kowloon City 九龍城	Libraries 圖書館	<a href="#">Hung Hom Public Library</a> <a href="#">紅磡公共圖書館</a>								M
29	LCSD(Cultural) 康樂文化事務署 (文化)	Kowloon City 九龍城	Libraries 圖書館	Kowloon City Public Library 九龍城公共圖書館								M
30	LCSD(Cultural) 康樂文化事務署 (文化)	Kowloon City 九龍城	Performing Arts Venues 表演場地	<a href="#">Ko Shan Theatre</a> <a href="#">高山劇場</a>								H
31	LCSD(Cultural) 康樂文化事務署 (文化)	Kwai Tsing 葵青	Libraries 圖書館	Tsing Yi Public Library 青衣公共圖書館								H
32	LCSD(Cultural) 康樂文化事務署 (文化)	Kwai Tsing 葵青	Libraries 圖書館	South Kwai Chung Public Library 南葵涌公共圖書館								H
33	LCSD(Cultural) 康樂文化事務署 (文化)	Kwai Tsing 葵青	Libraries 圖書館	North Kwai Chung Public Library 北葵涌公共圖書館								H
34	LCSD(Cultural) 康樂文化事務署 (文化)	Kwai Tsing 葵青	Performing Arts Venues 表演場地	Kwai Tsing Theatre 葵青劇院								H
35	LCSD(Cultural) 康樂文化事務署 (文化)	Kwun Tong 觀塘	Libraries 圖書館	Ngau Tau Kok Public Library 牛頭角公共圖書館								M
36	LCSD(Cultural) 康樂文化事務署 (文化)	Kwun Tong 觀塘	Libraries 圖書館	<a href="#">Shui Wo Street Public Library</a> <a href="#">瑞和街公共圖書館</a>								M
37	LCSD(Cultural) 康樂文化事務署 (文化)	Kwun Tong 觀塘	Libraries 圖書館	<a href="#">Lei Yue Mun Public Library</a> <a href="#">鯉魚門公共圖書館</a>								M
38	LCSD(Cultural) 康樂文化事務署 (文化)	Kwun Tong 觀塘	Libraries 圖書館	<a href="#">Shun Lee Estate Public Library</a> <a href="#">順利邨公共圖書館</a>								M

39	LCSD(Cultural) 康樂文化事務署(文化)	Kwun Tong 觀塘	Libraries 圖書館	Sau Mau Ping Public Library 秀茂坪公共圖書館							M
40	LCSD(Cultural) 康樂文化事務署(文化)	Kwun Tong 觀塘	Music Centres 音樂中心	Kwun Tong Music Centre 音樂事務處觀塘區音樂中心							M
41	LCSD(Cultural) 康樂文化事務署(文化)	North 北區	Libraries 圖書館	Sheung Shui Public Library 上水公共圖書館							M
42	LCSD(Cultural) 康樂文化事務署(文化)	North 北區	Libraries 圖書館	Fanling Public Library 粉嶺公共圖書館							H
43	LCSD(Cultural) 康樂文化事務署(文化)	North 北區	Libraries 圖書館	Sha Tau Kok Public Library 沙頭角公共圖書館							H
44	LCSD(Cultural) 康樂文化事務署(文化)	North 北區	Performing Arts Venues 表演場地	North District Town Hall 北區大會堂							H
45	LCSD(Cultural) 康樂文化事務署(文化)	Sai Kung 西貢	Libraries 圖書館	Tseung Kwan O Public Library 將軍澳公共圖書館							M
46	LCSD(Cultural) 康樂文化事務署(文化)	Sai Kung 西貢	Libraries 圖書館	Sai Kung Public Library 西貢公共圖書館							M
47	LCSD(Cultural) 康樂文化事務署(文化)	Sai Kung 西貢	Museums 博物館	Sheung Yiu Folk Museum 上窰民俗文物館							
48	LCSD(Cultural) 康樂文化事務署(文化)	Sha Tin 沙田	Libraries 圖書館	Sha Tin Public Library 沙田公共圖書館							M
49	LCSD(Cultural) 康樂文化事務署(文化)	Sha Tin 沙田	Libraries 圖書館	Ma On Shan Public Library 馬鞍山公共圖書館							
50	LCSD(Cultural) 康樂文化事務署(文化)	Sha Tin 沙田	Libraries 圖書館	Lek Yuen Public Library 瀝源公共圖書館							M
51	LCSD(Cultural) 康樂文化事務署(文化)	Sha Tin 沙田	Performing Arts Venues 表演場地	Sha Tin Town Hall 沙田大會堂							
52	LCSD(Cultural) 康樂文化事務署(文化)	Sha Tin 沙田	Museums 博物館	Hong Kong Heritage Museum 香港文化博物館							H
53	LCSD(Cultural) 康樂文化事務署(文化)	Sha Tin 沙田	Historic Buildings 歷史建築	Old House, Wong Uk Village, Sha Tin 沙田王屋邨村古屋							
54	LCSD(Cultural) 康樂文化事務署(文化)	Sha Tin 沙田	Music Centres 音樂中心	Shatin Music Centre 音樂事務處沙田區音樂中心							
55	LCSD(Cultural) 康樂文化事務署(文化)	Sham Shui Po 深水埗	Libraries 圖書館	Po On Road Public Library 保安道公共圖書館							M
56	LCSD(Cultural) 康樂文化事務署(文化)	Sham Shui Po 深水埗	Libraries 圖書館	Un Chau Street Public Library 元州街公共圖書館							M
57	LCSD(Cultural) 康樂文化事務署(文化)	Sham Shui Po 深水埗	Libraries 圖書館	Lai Chi Kok Public Library 荔枝角公共圖書館							M
58	LCSD(Cultural) 康樂文化事務署(文化)	Sham Shui Po 深水埗	Museums 博物館	Lei Cheng Uk Han Tomb Museum 李鄭屋漢墓博物館							H
59	LCSD(Cultural) 康樂文化事務署(文化)	Southern 南區	Libraries 圖書館	Pok Fu Lam Public Library 薄扶林公共圖書館							H
60	LCSD(Cultural) 康樂文化事務署(文化)	Southern 南區	Libraries 圖書館	Aberdeen Public Library 香港仔公共圖書館							H

61	LCSD(Cultural) 康樂文化事務署(文化)	Southern 南區	Libraries 圖書館	Ap Lei Chau Public Library 鴨脷洲公共圖書館								H
62	LCSD(Cultural) 康樂文化事務署(文化)	Southern 南區	Libraries 圖書館	Stanley Public Library 赤柱公共圖書館								H
63	LCSD(Cultural) 康樂文化事務署(文化)	Tai Po 大埔	Libraries 圖書館	Tai Po Public Library 大埔公共圖書館								
64	LCSD(Cultural) 康樂文化事務署(文化)	Tai Po 大埔	Performing Arts Venues 表演場地	Tai Po Civic Centre 大埔文娛中心								
65	LCSD(Cultural) 康樂文化事務署(文化)	Tai Po 大埔	Museums 博物館	Hong Kong Railway Museum 香港鐵路博物館								
66	LCSD(Cultural) 康樂文化事務署(文化)	Tsuen Wan 荃灣	Libraries 圖書館	Shek Wai Kok Public Library 石圍角公共圖書館								M
67	LCSD(Cultural) 康樂文化事務署(文化)	Tsuen Wan 荃灣	Performing Arts Venues 表演場地	Tsuen Wan Town Hall 荃灣大會堂								H
68	LCSD(Cultural) 康樂文化事務署(文化)	Tsuen Wan 荃灣	Museums 博物館	Sam Tung Uk Museum 三棟屋博物館								
69	LCSD(Cultural) 康樂文化事務署(文化)	Tsuen Wan 荃灣	Music Centres 音樂中心	Tsuen Wan Music Centre 音樂事務處荃灣區音樂中心								M
70	LCSD(Cultural) 康樂文化事務署(文化)	Tuen Mun 屯門	Libraries 圖書館	<a href="#">Tuen Mun Public Library</a> 屯門公共圖書館								M
71	LCSD(Cultural) 康樂文化事務署(文化)	Tuen Mun 屯門	Libraries 圖書館	Tai Hing Public Library 大興公共圖書館								M
72	LCSD(Cultural) 康樂文化事務署(文化)	Tuen Mun 屯門	Libraries 圖書館	Butterfly Estate Public Library 蝴蝶邨公共圖書館								M
73	LCSD(Cultural) 康樂文化事務署(文化)	Tuen Mun 屯門	Performing Arts Venues 表演場地	<a href="#">Tuen Mun Town Hall</a> 屯門大會堂								H
74	LCSD(Cultural) 康樂文化事務署(文化)	Wanchai 灣仔	Libraries 圖書館	Hong Kong Central Library 香港中央圖書館								H
75	LCSD(Cultural) 康樂文化事務署(文化)	Wanchai 灣仔	Libraries 圖書館	Lockhart Road Public Library 駱克道公共圖書館								H
76	LCSD(Cultural) 康樂文化事務署(文化)	Wanchai 灣仔	Libraries 圖書館	Wong Nai Chung Public Library 黃泥涌公共圖書館								H
77	LCSD(Cultural) 康樂文化事務署(文化)	Wanchai 灣仔	Performing Arts Venues 表演場地	<a href="#">Queen Elizabeth Stadium</a> 伊利沙伯體育館								H
78	LCSD(Cultural) 康樂文化事務署(文化)	Wanchai 灣仔	Music Centres 音樂中心	<a href="#">Hong Kong Music Centre</a> 音樂事務處香港區音樂中心								M
79	LCSD(Cultural) 康樂文化事務署(文化)	Wong Tai Sin 黃大仙	Libraries 圖書館	Ngau Chi Wan Public Library 牛池灣公共圖書館								
80	LCSD(Cultural) 康樂文化事務署(文化)	Wong Tai Sin 黃大仙	Libraries 圖書館	San Po Kong Public Library 新蒲崗公共圖書館								
81	LCSD(Cultural) 康樂文化事務署(文化)	Wong Tai Sin 黃大仙	Libraries 圖書館	Lok Fu Public Library 樂富公共圖書館								M
82	LCSD(Cultural) 康樂文化事務署(文化)	Wong Tai Sin 黃大仙	Libraries 圖書館	Fu Shan Public Library 富山公共圖書館								

83	LCSD(Cultural) 康樂文化事務署(文化)	Wong Tai Sin 黃大仙	Libraries 圖書館	Lung Hing Public Library 龍興公共圖書館							M
84	LCSD(Cultural) 康樂文化事務署(文化)	Wong Tai Sin 黃大仙	Libraries 圖書館	Tsz Wan Shan Public Library 慈雲山公共圖書館							
85	LCSD(Cultural) 康樂文化事務署(文化)	Wong Tai Sin 黃大仙	Performing Arts Venues 表演場地	Ngau Chi Wan Civic Centre 牛池灣文娛中心							M
86	LCSD(Cultural) 康樂文化事務署(文化)	Yau Tsim Mong 油尖旺	Libraries 圖書館	Fa Yuen Street Public Library 花園街公共圖書館							
87	LCSD(Cultural) 康樂文化事務署(文化)	Yau Tsim Mong 油尖旺	Libraries 圖書館	Yau Ma Tei Public Library 油麻地公共圖書館							M
88	LCSD(Cultural) 康樂文化事務署(文化)	Yau Tsim Mong 油尖旺	Libraries 圖書館	Tai Kok Tsui Public Library 大角咀公共圖書館							
89	LCSD(Cultural) 康樂文化事務署(文化)	Yau Tsim Mong 油尖旺	Libraries 圖書館	Tsim Sha Tsui Public Library 尖沙咀公共圖書館							M
90	LCSD(Cultural) 康樂文化事務署(文化)	Yau Tsim Mong 油尖旺	Performing Arts Venues 表演場地	Hong Kong Cultural Centre 香港文化中心							H
91	LCSD(Cultural) 康樂文化事務署(文化)	Yau Tsim Mong 油尖旺	Museums 博物館	Hong Kong Museum of Art 香港藝術館							H
92	LCSD(Cultural) 康樂文化事務署(文化)	Yau Tsim Mong 油尖旺	Museums 博物館	Hong Kong Museum of History 香港歷史博物館							H
93	LCSD(Cultural) 康樂文化事務署(文化)	Yau Tsim Mong 油尖旺	Museums 博物館	Hong Kong Science Museum 香港科學館							H
94	LCSD(Cultural) 康樂文化事務署(文化)	Yau Tsim Mong 油尖旺	Museums 博物館	Hong Kong Space Museum 香港太空館							H
95	LCSD(Cultural) 康樂文化事務署(文化)	Yau Tsim Mong 油尖旺	Museums 博物館	Hong Kong Heritage Discovery Centre 香港文物探知館							H
96	LCSD(Cultural) 康樂文化事務署(文化)	Yau Tsim Mong 油尖旺	Historic Buildings 歷史建築	Former Kowloon British School, Tsim Sha Tsui 尖沙咀前九龍英童學校							
97	LCSD(Cultural) 康樂文化事務署(文化)	Yau Tsim Mong 油尖旺	Music Centres 音樂中心	Mong Kok Music Centre 音樂事務處旺角區音樂中心							
98	LCSD(Cultural) 康樂文化事務署(文化)	Yuen Long 元朗	Libraries 圖書館	<a href="#">Tin Shui Wai North Public Library</a> <a href="#">天水圍北公共圖書館</a>							M
99	LCSD(Cultural) 康樂文化事務署(文化)	Yuen Long 元朗	Performing Arts Venues 表演場地	<a href="#">Yuen Long Theatre</a> <a href="#">元朗劇院</a>							H
100	LCSD(Cultural) 康樂文化事務署(文化)	Yuen Long 元朗	Museums 博物館	Ping Shan Tang Clan Gallery cum Heritage Trail Visitors Centre 屏山鄧族文物館暨文物徑訪客中心							
101	LCSD(Cultural) 康樂文化事務署(文化)	Yuen Long 元朗	Historic Buildings 歷史建築	Tai Fu Tai Mansion, San Tin, Yuen Long 元朗新田大夫第							
<b>Total No. Completed</b> 已完成項目總數					<b>92</b>	<b>74</b>	<b>28</b>	<b>6</b>	<b>0</b>	<b>0</b>	



**Remarks:**

Involvement of Managing Departments of the relevant premises and facilities in Different Stages: -

1. Site Survey - Provision of access to the premises/ venues for site survey
2. Feasibility Study - (i) Liaison with private landlord/ HD/ Link about the BFA improvement proposals for venues situated in private/ HD/ Link properties; (ii) Confirmation of BFA improvement proposals; (iii) Confirmation of proposed works programme; (iv) Application for land allocation, approval of revised SOA, etc., as the case may be; (v) Submission of funding application
3. Site Preparation - (i) Confirmation of site works arrangement; (ii) Liaison with private landlord/ HD/ Link about works commencement for venues situated in private/ HD/ Link properties
4. Works Commenced - (i) Decanting of premises/ venues; (ii) Liaison with private landlord/ HD/ Link about works commencement for venues situated in private/ HD/ Link properties
5. 50% or more of Works Completed - (i) Decanting of premises/ venues; (ii) Liaison with private landlord/ HD/ Link about works commencement for venues situated in private/ HD/ Link properties
6. Works Completed - Conduction of handover inspection

**Others**

1. Having regard to complexity and extent of upgrading works and the site and operational constraints, improvement works under ArchSD are broadly categorised into three groups-
  - H - The "High Complexity Premises" include those multi-user complexes and high security premises. The improvement works usually involve major structural alterations and additions.
  - M - The "Medium Complexity Premises" are usually the highly utilized complexes where improvement works may cause disturbance to normal operation of the premises and public. Necessary phasing of works and segregation of working areas will be required.
  - L - The "Low Complexity Premises" require only minor improvement works.
2. Details of scope of works and completion dates for individual venues will be incorporated for projects where site works have commenced and the relevant information is available. Please double click the links for details.

**備注：**

管理有關處所及設施的部門於不同階段中的參與方式：

1. 場地勘查- 開放處所 /場地以方便勘查
2. 可行性研究 - (一) 於私人地方/房屋署/領匯等物業與私人業主/房屋署/領匯磋商有關無障礙通道和設施的工程建議 (二) 確認有關無障礙通道和設施的工程建議; (三) 確認有關工程計劃; (四) 申請土地, 批准修訂設施明細表及其他事宜 (五) 提交撥款申請
3. 場地準備 - (一) 確認場地及工作安排; (二) 於私人地方/房屋署/領匯等物業與私人業主/房屋署/領匯進行聯絡工作
4. 工程開始 - (一) 騰空處所/場地; (二) 於私人地方/房屋署/領匯等物業與私人業主/房屋署/領匯進行聯絡工作
5. 50%以上的工程已完成 - (一) 騰空處所/場地; (二) 於私人地方/房屋署/領匯等物業與私人業主/房屋署/領匯進行聯絡工作
6. 工程完成-進行工程交收檢查

**其他**

1. 考慮到工作複雜性、範圍、場地及運作上的限制, 建築署負責的改善工程大致可分為三類 -
  - H - 高複雜性的物業包括多用戶綜合大樓和一些保安要求高的場所。改善工程往往涉及重大的結構性改建及加裝。
  - M - 中等複雜性的物業一般是高使用率的綜合場館, 改善工程可能會對大樓的運作及對公眾造成滋擾。此類物業的工程需分階段進行, 並須與大樓使用者的辦公範圍分隔。
  - L - 低複雜性的物業只需要小規模的改善工程以提升現有的無障礙通道和設備。
2. 當工程開始及得到有關資料後, 工程細項及預計完成日期會列入表內。請按連結閱覽有關詳情。

政府建築物無障礙通道及設施改善工程  
**(Improvement Works of Barrier Free Access and Facilities  
of Government Premises)**

茶具文物館(Museum of Tea Ware)

工程開始日期 (Works Commencement Date): 06/2011

預算完工日期 (Expected Works Completion Date): 11/2011

工程範圍 (Scope of Works)

改善國際暢通易達標誌(Improve international symbol of accessibility)

改善觸覺引路帶(Improve tactile sign/guide path)

政府建築物無障礙通道及設施改善工程  
**(Improvement Works of Barrier Free Access and Facilities  
of Government Premises)**

**柴灣公共圖書館(Chai Wan Public Library)**

預算開工日期 (Expected Works Commencement Date): 12/2011  
預算完工日期 (Expected Works Completion Date): 06/2012

工程範圍 (Scope of Works)

改善場地入口 (Improve access/entrance)  
改善暢通易達洗手間(Improve accessible toilet)  
改善公共詢問或服務櫃檯(Improve public information or service counter)  
改善視像火警警報(Improve visual fire alarm systems)  
改善國際暢通易達標誌(Improve international symbol of accessibility)  
改善觸覺引路帶(Improve tactile sign/guide path)  
改善觸覺點字及觸覺平面圖(Improve braille and tactile map)  
改善聆聽輔助系統(Improve assistive listening systems)  
改善視像顯示板(Improve visual display)

政府建築物無障礙通道及設施改善工程  
**(Improvement Works of Barrier Free Access and Facilities  
of Government Premises)**

**電氣道公共圖書館(Electric Road Public Library)**

預算開工日期 (Expected Works Commencement Date): 12/2011  
預算完工日期 (Expected Works Completion Date): 06/2012

工程範圍 (Scope of Works)

改善場地入口 (Improve access/entrance)  
改善公共詢問或服務櫃檯(Improve public information or service counter)  
改善視像火警警報(Improve visual fire alarm systems)  
改善國際暢通易達標誌(Improve international symbol of accessibility)  
改善觸覺點字及觸覺平面圖(Improve braille and tactile map)  
改善公用地方(Improve common areas)

政府建築物無障礙通道及設施改善工程  
**(Improvement Works of Barrier Free Access and Facilities  
of Government Premises)**

坪洲公共圖書館(Peng Chau Public Library)

預算開工日期 (Expected Works Commencement Date): 12/2011  
預算完工日期 (Expected Works Completion Date): 06/2012

工程範圍 (Scope of Works)

改善場地入口 (Improve access/entrance)  
改善公共詢問或服務櫃檯(Improve public information or service counter)  
改善視像火警警報(Improve visual fire alarm systems)  
改善國際暢通易達標誌(Improve international symbol of accessibility)  
改善觸覺引路帶(Improve tactile sign/guide path)

政府建築物無障礙通道及設施改善工程  
**(Improvement Works of Barrier Free Access and Facilities  
of Government Premises)**

**紅磡公共圖書館(Hung Hom Public Library)**

預算開工日期 (Expected Works Commencement Date): 12/2011  
預算完工日期 (Expected Works Completion Date): 02/2012

工程範圍 (Scope of Works)

改善場地入口 (Improve access/entrance)  
改善國際暢通易達標誌(Improve international symbol of accessibility)  
改善公用地方(Improve common areas)  
改善無障礙通道(Improve barrier free access route)

政府建築物無障礙通道及設施改善工程  
**(Improvement Works of Barrier Free Access and Facilities  
of Government Premises)**

**高山劇場(Ko Shan Theatre)**

工程開始日期 (Works Commencement Date): 07/2011  
預算完工日期 (Expected Works Completion Date): 04/2012

工程範圍 (Scope of Works)

改善場地入口 (Improve access/entrance)  
改善暢通易達洗手間(Improve accessible toilet)  
改善暢通易達停車位(Improve accessible carparks)  
改善公共詢問或服務櫃枱(Improve public information or service counter)  
改善國際暢通易達標誌(Improve international symbol of accessibility)  
改善觸覺引路帶(Improve tactile sign/guide path)  
改善觸覺點字及觸覺平面圖(Improve braille and tactile map)  
改善公用地方(Improve common areas)

政府建築物無障礙通道及設施改善工程  
(Improvement Works of Barrier Free Access and Facilities  
of Government Premises)

瑞和街公共圖書館(Shui Wo Street Public Library)

工程開始日期 (Works Commencement Date): 08/2011  
預算完工日期 (Expected Works Completion Date): 12/2011

工程範圍 (Scope of Works)

改善場地入口 (Improve access/entrance)  
改善公共詢問或服務櫃檯(Improve public information or service counter)  
改善國際暢通易達標誌(Improve international symbol of accessibility)  
改善觸覺引路帶(Improve tactile sign/guide path)  
改善觸覺點字及觸覺平面圖(Improve braille and tactile map)



政府建築物無障礙通道及設施改善工程  
**(Improvement Works of Barrier Free Access and Facilities  
of Government Premises)**

**鯉魚門公共圖書館(Lei Yue Mun Public Library)**

工程開始日期 (Works Commencement Date): 07/2011

預算完工日期 (Expected Works Completion Date): 11/2011

工程範圍 (Scope of Works)

改善場地入口 (Improve access/entrance)

改善公共詢問或服務櫃檯(Improve public information or service counter)

改善觸覺引路帶(Improve tactile sign/guide path)

改善觸覺點字及觸覺平面圖(Improve braille and tactile map)

政府建築物無障礙通道及設施改善工程  
**(Improvement Works of Barrier Free Access and Facilities  
of Government Premises)**

**順利邨公共圖書館(Shun Lee Estate Public Library)**

預算開工日期 (Expected Works Commencement Date): 10/2011  
預算完工日期 (Expected Works Completion Date): 01/2012

工程範圍 (Scope of Works)

改善場地入口 (Improve access/entrance)  
改善暢通易達洗手間(Improve accessible toilet)  
改善公共詢問或服務櫃檯(Improve public information or service counter)  
改善國際暢通易達標誌(Improve international symbol of accessibility)  
改善觸覺引路帶(Improve tactile sign/guide path)  
改善觸覺點字及觸覺平面圖(Improve braille and tactile map)

政府建築物無障礙通道及設施改善工程  
**(Improvement Works of Barrier Free Access and Facilities  
of Government Premises)**

**屯門公共圖書館(Tuen Mun Public Library)**

工程開始日期 (Works Commencement Date): 09/2011  
預算完工日期 (Expected Works Completion Date): 05/2012

工程範圍 (Scope of Works)

改善暢通易達洗手間(Improve accessible toilet)  
改善公共詢問或服務櫃枱(Improve public information or service counter)  
改善國際暢通易達標誌(Improve international symbol of accessibility)  
改善觸覺引路帶(Improve tactile sign/guide path)  
改善觸覺點字及觸覺平面圖(Improve braille and tactile map)  
改善聆聽輔助系統(Improve assistive listening systems)

政府建築物無障礙通道及設施改善工程  
**(Improvement Works of Barrier Free Access and Facilities  
of Government Premises)**

**屯門大會堂(Tuen Mun Town Hall)**

工程開始日期 (Works Commencement Date): 06/2011  
預算完工日期 (Expected Works Completion Date): 05/2012

工程範圍 (Scope of Works)

改善暢通易達停車位(Improve accessible carparks)  
改善公共詢問或服務櫃枱(Improve public information or service counter)  
改善國際暢通易達標誌(Improve international symbol of accessibility)  
改善觸覺引路帶(Improve tactile sign/guide path)  
改善觸覺點字及觸覺平面圖(Improve braille and tactile map)  
改善聆聽輔助系統(Improve assistive listening systems)

政府建築物無障礙通道及設施改善工程  
**(Improvement Works of Barrier Free Access and Facilities  
of Government Premises)**

伊利沙伯體育館(Queen Elizabeth Stadium)

工程開始日期 (Works Commencement Date): 08/2011  
預算完工日期 (Expected Works Completion Date): 12/2011

工程範圍 (Scope of Works)

改善場地入口 (Improve access/entrance)  
改善暢通易達洗手間(Improve accessible toilet)  
改善國際暢通易達標誌(Improve international symbol of accessibility)  
改善觸覺引路帶(Improve tactile sign/guide path)  
改善觀眾席輪椅位(Improve auditorium wheel chair spaces)

政府建築物無障礙通道及設施改善工程  
**(Improvement Works of Barrier Free Access and Facilities  
of Government Premises)**

音樂事務處香港區音樂中心(Hong Kong Music Centre)

預算開工日期 (Expected Works Commencement Date): 10/2011

預算完工日期 (Expected Works Completion Date): 12/2011

工程範圍 (Scope of Works)

改善公共詢問或服務櫃檯(Improve public information or service counter

政府建築物無障礙通道及設施改善工程  
**(Improvement Works of Barrier Free Access and Facilities  
of Government Premises)**

天水圍北公共圖書館(Tin Shui Wai North Public Library)

預算開工日期 (Expected Works Commencement Date): 12/2011  
預算完工日期 (Expected Works Completion Date): 04/2012

工程範圍 (Scope of Works)

改善觸覺引路帶(Improve tactile sign/guide path)

政府建築物無障礙通道及設施改善工程  
**(Improvement Works of Barrier Free Access and Facilities  
of Government Premises)**

**元朗劇院(Yuen Long Theatre)**

工程開始日期 (Works Commencement Date): 09/2011  
預算完工日期 (Expected Works Completion Date): 05/2012

工程範圍 (Scope of Works)

改善場地入口 (Improve access/entrance)  
改善公共詢問或服務櫃檯(Improve public information or service counter)  
改善國際暢通易達標誌(Improve international symbol of accessibility)  
改善觸覺引路帶(Improve tactile sign/guide path)  
改善觸覺點字及觸覺平面圖(Improve braille and tactile map)  
改善公用地方(Improve common areas)  
改善觀眾席輪椅位(Improve auditorium wheel chair spaces)



## Progress Monitoring for Upgrading Barrier-Free Access and Facilities in Government Premises/ Facilities (Class A)

## 監察提升政府物業／設施的無障礙設施的進度報告 (Class A)

Progress up to (Date) 資料更新日期:  
Report Date 報告日期:30-Sep-11  
30-Sep-11

No. 項目	Department (Abbreviation) 部門	District 地區	Category of Premises/Facilities 物業／設施種類	Name of Premises/Facilities 物業／設施名稱	(1) Site Survey Completed 完成場地視察	(2) Feasibility Study Completed 完成可行性研究	(3) Site Preparation Completed 完成場地準備	(4) Works Commenced 工程開始	(5) 50% or more of works Completed 工程完成超過50%	(6) Works Completed 工程完成	(7) Complexity (H/M/L) 複雜性
1	LCSD(Leisure) 康樂文化事務署 (康樂)	Central & Western 中西區	Gardens, Recreation Grounds and Parks 花園、康樂場地及公園	Hong Kong Zoological and Botanical Gardens 香港動植物公園							H
2	LCSD(Leisure) 康樂文化事務署 (康樂)	Central & Western 中西區	Gardens, Recreation Grounds and Parks 花園、康樂場地及公園	Belcher Bay Park 卑路乍灣公園							M
3	LCSD(Leisure) 康樂文化事務署 (康樂)	Central & Western 中西區	Gardens, Recreation Grounds and Parks 花園、康樂場地及公園	<a href="#">Blake Gardens</a> 卜公花園							M
4	LCSD(Leisure) 康樂文化事務署 (康樂)	Central & Western 中西區	Gardens, Recreation Grounds and Parks 花園、康樂場地及公園	<a href="#">Bonham Road Rest Garden</a> 般咸道休憩花園							L
5	LCSD(Leisure) 康樂文化事務署 (康樂)	Central & Western 中西區	Gardens, Recreation Grounds and Parks 花園、康樂場地及公園	<a href="#">Brewin Path Temporary Playground</a> 蒲魯賢徑臨時遊樂場							M
6	LCSD(Leisure) 康樂文化事務署 (康樂)	Central & Western 中西區	Gardens, Recreation Grounds and Parks 花園、康樂場地及公園	<a href="#">Bridges Street Market Children's Playground</a> 必列者士街街市兒童遊樂場							M
7	LCSD(Leisure) 康樂文化事務署 (康樂)	Central & Western 中西區	Gardens, Recreation Grounds and Parks 花園、康樂場地及公園	<a href="#">Cadogan Street Temporary Garden</a> 加多近街臨時花園							L
8	LCSD(Leisure) 康樂文化事務署 (康樂)	Central & Western 中西區	Gardens, Recreation Grounds and Parks 花園、康樂場地及公園	<a href="#">Caine Lane Garden</a> 堅巷花園							M
9	LCSD(Leisure) 康樂文化事務署 (康樂)	Central & Western 中西區	Gardens, Recreation Grounds and Parks 花園、康樂場地及公園	Caine Road Garden 堅道花園							M
10	LCSD(Leisure) 康樂文化事務署 (康樂)	Central & Western 中西區	Gardens, Recreation Grounds and Parks 花園、康樂場地及公園	<a href="#">Catchick Street Garden Site A &amp; Site B</a> 吉席街花園							L
11	LCSD(Leisure) 康樂文化事務署 (康樂)	Central & Western 中西區	Gardens, Recreation Grounds and Parks 花園、康樂場地及公園	<a href="#">Chater Garden</a> 遮打花園							M
12	LCSD(Leisure) 康樂文化事務署 (康樂)	Central & Western 中西區	Gardens, Recreation Grounds and Parks 花園、康樂場地及公園	<a href="#">Chater Road Sitting-out Area</a> 遮打道休憩處							L
13	LCSD(Leisure) 康樂文化事務署 (康樂)	Central & Western 中西區	Gardens, Recreation Grounds and Parks 花園、康樂場地及公園	<a href="#">Conduit Road Children's Playground</a> 干德道兒童遊樂場							L
14	LCSD(Leisure) 康樂文化事務署 (康樂)	Central & Western 中西區	Gardens, Recreation Grounds and Parks 花園、康樂場地及公園	Conduit Road Rest Garden 干德道休憩花園							L
15	LCSD(Leisure) 康樂文化事務署 (康樂)	Central & Western 中西區	Gardens, Recreation Grounds and Parks 花園、康樂場地及公園	Connaught Garden 康樂花園							
16	LCSD(Leisure) 康樂文化事務署 (康樂)	Central & Western 中西區	Gardens, Recreation Grounds and Parks 花園、康樂場地及公園	<a href="#">Elgin Street Children's Playground</a> 伊利近街兒童遊樂場							M
17	LCSD(Leisure) 康樂文化事務署 (康樂)	Central & Western 中西區	Gardens, Recreation Grounds and Parks 花園、康樂場地及公園	Fat Hing Street Children's Playground 發興街兒童遊樂場							L
18	LCSD(Leisure) 康樂文化事務署 (康樂)	Central & Western 中西區	Gardens, Recreation Grounds and Parks 花園、康樂場地及公園	<a href="#">Gough Hill Path Children's Playground</a> 歌賦山里兒童遊樂場							M
19	LCSD(Leisure) 康樂文化事務署 (康樂)	Central & Western 中西區	Gardens, Recreation Grounds and Parks 花園、康樂場地及公園	<a href="#">Guildford Road Rest Garden</a> 橋福道休憩花園							M
20	LCSD(Leisure) 康樂文化事務署 (康樂)	Central & Western 中西區	Gardens, Recreation Grounds and Parks 花園、康樂場地及公園	<a href="#">Hill Road Garden</a> 山道花園							L







98	LCSD(Leisure) 康樂文化事務署 (康樂)	Eastern 東區	Gardens, Recreation Grounds and Parks 花園、康樂場地及公園	Wing Tai Road Garden 永泰道花園							M
99	LCSD(Leisure) 康樂文化事務署 (康樂)	Eastern 東區	Gardens, Recreation Grounds and Parks 花園、康樂場地及公園	Quarry Bay Reservoir Garden 鯽魚通水塘花園							M
100	LCSD(Leisure) 康樂文化事務署 (康樂)	Eastern 東區	Gardens, Recreation Grounds and Parks 花園、康樂場地及公園	Tin Hau Temple Garden 天后廟花園							L
101	LCSD(Leisure) 康樂文化事務署 (康樂)	Eastern 東區	Gardens, Recreation Grounds and Parks 花園、康樂場地及公園	Wharf Road Rest Garden 和富道休憩花園							L
102	LCSD(Leisure) 康樂文化事務署 (康樂)	Eastern 東區	Gardens, Recreation Grounds and Parks 花園、康樂場地及公園	Healthy Village Playground 健康村遊樂場							L
103	LCSD(Leisure) 康樂文化事務署 (康樂)	Eastern 東區	Gardens, Recreation Grounds and Parks 花園、康樂場地及公園	Sai Wan Ho Playground 西灣河遊樂場							M
104	LCSD(Leisure) 康樂文化事務署 (康樂)	Islands 離島	Gardens, Recreation Grounds and Parks 花園、康樂場地及公園	Kiu Tau Tsuen Sitting-out Area 橋頭村休憩處							
105	LCSD(Leisure) 康樂文化事務署 (康樂)	Islands 離島	Gardens, Recreation Grounds and Parks 花園、康樂場地及公園	Lower Cheung Sha Village Basketball Court 長沙下村籃球場							
106	LCSD(Leisure) 康樂文化事務署 (康樂)	Islands 離島	Gardens, Recreation Grounds and Parks 花園、康樂場地及公園	Lower Cheung Sha Village Children's Playground 長沙下村兒童遊樂場							
107	LCSD(Leisure) 康樂文化事務署 (康樂)	Islands 離島	Gardens, Recreation Grounds and Parks 花園、康樂場地及公園	South Lantau Road/ Tung Chung Road Pavilion 嶼南道/東涌道亭							
108	LCSD(Leisure) 康樂文化事務署 (康樂)	Islands 離島	Gardens, Recreation Grounds and Parks 花園、康樂場地及公園	Tong Fuk Barbecue Area 塘福燒烤場							
109	LCSD(Leisure) 康樂文化事務署 (康樂)	Islands 離島	Gardens, Recreation Grounds and Parks 花園、康樂場地及公園	Peng Chau Mini-soccer Pitch 坪洲小型足球場							M
110	LCSD(Leisure) 康樂文化事務署 (康樂)	Islands 離島	Gardens, Recreation Grounds and Parks 花園、康樂場地及公園	Cheung Po Chai Cave Picnic Area 張保仔洞郊遊區							M
111	LCSD(Leisure) 康樂文化事務署 (康樂)	Islands 離島	Gardens, Recreation Grounds and Parks 花園、康樂場地及公園	Chung Hing Pun Shan Road Sitting-out Area, Cheung Chau 長洲中興半山路休憩處							M
112	LCSD(Leisure) 康樂文化事務署 (康樂)	Islands 離島	Gardens, Recreation Grounds and Parks 花園、康樂場地及公園	Lung Tsai Tsuen Sitting-out Area, Cheung Chau 長洲龍仔村休憩處							M
113	LCSD(Leisure) 康樂文化事務署 (康樂)	Islands 離島	Gardens, Recreation Grounds and Parks 花園、康樂場地及公園	Tai Kwai Wan Garden, Cheung Chau 長洲大貴灣花園							M
114	LCSD(Leisure) 康樂文化事務署 (康樂)	Islands 離島	Gardens, Recreation Grounds and Parks 花園、康樂場地及公園	Tai Shek Hau Tin Hau Temple Sitting-out Area, Cheung Chau 長洲大石口天后廟休憩處							M
115	LCSD(Leisure) 康樂文化事務署 (康樂)	Islands 離島	Gardens, Recreation Grounds and Parks 花園、康樂場地及公園	Tai Choi Yuen Playground, Cheung Chau 長洲大菜園遊樂場							M
116	LCSD(Leisure) 康樂文化事務署 (康樂)	Central & Western 中西區	District Leisure Services Offices 地區康樂事務辦事處	Islands District Leisure Services Office 離島區康樂事務辦事處							M
117	LCSD(Leisure) 康樂文化事務署 (康樂)	Islands 離島	Sports Centres and Indoor Sports Facilities 體育館及室內體育設施	<a href="#">Peng Chau Sports Centre</a> <a href="#">坪洲體育館</a>							M
118	LCSD(Leisure) 康樂文化事務署 (康樂)	Islands 離島	Sports Centres and Indoor Sports Facilities 體育館及室內體育設施	Mui Wo Sports Centre 梅窩體育館							H
119	LCSD(Leisure) 康樂文化事務署 (康樂)	Islands 離島	Sports Centres and Indoor Sports Facilities 體育館及室內體育設施	Cheung Chau Sports Centre 長洲體育館							M
120	LCSD(Leisure) 康樂文化事務署 (康樂)	Islands 離島	Sports Centres and Indoor Sports Facilities 體育館及室內體育設施	Praya Street Sports Centre 海傍街體育館							M
121	LCSD(Leisure) 康樂文化事務署 (康樂)	Islands 離島	Beaches and Swimming Pools 泳灘及游泳池	<a href="#">Mui Wo Swimming Pool</a> <a href="#">梅窩游泳池</a>							M
122	LCSD(Leisure) 康樂文化事務署 (康樂)	Islands 離島	Gardens, Recreation Grounds and Parks 花園、康樂場地及公園	<a href="#">Man Tung Road Park</a> <a href="#">文東路公園</a>							M
123	LCSD(Leisure) 康樂文化事務署 (康樂)	Islands 離島	Gardens, Recreation Grounds and Parks 花園、康樂場地及公園	Cheung Chau Park 長洲公園							M















274	LCSD(Leisure) 康樂文化事務署 (康樂)	Kowloon City 九龍城	Gardens, Recreation Grounds and Parks 花園、康樂場地及公園	Lok Fu Park 樂富公園							H
275	LCSD(Leisure) 康樂文化事務署 (康樂)	Kowloon City 九龍城	Gardens, Recreation Grounds and Parks 花園、康樂場地及公園	Lok Fu Service Reservoir Rest Garden 樂富配水庫休憩花園							M
276	LCSD(Leisure) 康樂文化事務署 (康樂)	Kowloon City 九龍城	Gardens, Recreation Grounds and Parks 花園、康樂場地及公園	Ma Tau Wai Road/Ma Hang Chung Road Rest Garden 馬頭圍道/馬坑涌道休憩花園							L
277	LCSD(Leisure) 康樂文化事務署 (康樂)	Kowloon City 九龍城	Gardens, Recreation Grounds and Parks 花園、康樂場地及公園	Ma Tau Wai Road/Tai Wan Road Sitting-out Area 馬頭圍道/大環道休憩處							L
278	LCSD(Leisure) 康樂文化事務署 (康樂)	Kowloon City 九龍城	Gardens, Recreation Grounds and Parks 花園、康樂場地及公園	Sung On Street Sitting-out Area 崇安街休憩處							
279	LCSD(Leisure) 康樂文化事務署 (康樂)	Kwai Tsing 葵青區	District Leisure Services Offices 地區康樂事務辦事處	Kwai Tsing District Leisure Services Office 葵青區康樂事務辦事處							M
280	LCSD(Leisure) 康樂文化事務署 (康樂)	Kwai Tsing 葵青區	Sports Centres and Indoor Sports Facilities 體育館及室內體育設施	Cheung Fat Sports Centre 長發體育館							H
281	LCSD(Leisure) 康樂文化事務署 (康樂)	Kwai Tsing 葵青區	Sports Centres and Indoor Sports Facilities 體育館及室內體育設施	Fung Shue Wo Sports Centre 楓樹窩體育館							H
282	LCSD(Leisure) 康樂文化事務署 (康樂)	Kwai Tsing 葵青區	Sports Centres and Indoor Sports Facilities 體育館及室內體育設施	Lai King Sports Centre 荔景體育館							H
283	LCSD(Leisure) 康樂文化事務署 (康樂)	Kwai Tsing 葵青區	Sports Centres and Indoor Sports Facilities 體育館及室內體育設施	Osman Ramju Sadick Memorial Sports Centre 林士德體育館							H
284	LCSD(Leisure) 康樂文化事務署 (康樂)	Kwai Tsing 葵青區	Sports Centres and Indoor Sports Facilities 體育館及室內體育設施	Tai Wo Hau Sports Centre 大窩口體育館							H
285	LCSD(Leisure) 康樂文化事務署 (康樂)	Kwai Tsing 葵青區	Sports Centres and Indoor Sports Facilities 體育館及室內體育設施	Tsing Yi Sports Centre 青衣體育館							H
286	LCSD(Leisure) 康樂文化事務署 (康樂)	Kwai Tsing 葵青區	Sports Grounds 運動場	Kwai Chung Sports Ground 葵涌運動場							M
287	LCSD(Leisure) 康樂文化事務署 (康樂)	Kwai Tsing 葵青區	Sports Grounds 運動場	Tsing Yi Sports Ground 青衣運動場							M
288	LCSD(Leisure) 康樂文化事務署 (康樂)	Kwai Tsing 葵青區	Sports Grounds 運動場	Wo Yi Hop Road Sports Ground 和宜合道運動場							M
289	LCSD(Leisure) 康樂文化事務署 (康樂)	Kwai Tsing 葵青區	Gardens, Recreation Grounds and Parks 花園、康樂場地及公園	Tsing Yi Park 青衣公園							M
290	LCSD(Leisure) 康樂文化事務署 (康樂)	Kwai Tsing 葵青區	Beaches and Swimming Pools 泳灘及游泳池	Tsing Yi Swimming Pool 青衣游泳池							M
291	LCSD(Leisure) 康樂文化事務署 (康樂)	Kwai Tsing 葵青區	Beaches and Swimming Pools 泳灘及游泳池	Kwai Shing Swimming Pool 葵盛游泳池							M
292	LCSD(Leisure) 康樂文化事務署 (康樂)	Kwai Tsing 葵青區	Beaches and Swimming Pools 泳灘及游泳池	North Kwai Chung Jockey Club Swimming Pool 北葵涌賽馬會游泳池							M
293	LCSD(Leisure) 康樂文化事務署 (康樂)	Kwai Tsing 葵青區	Sports Centres and Indoor Sports Facilities 體育館及室內體育設施	North Kwai Chung Tang Shiu Kin Sports Centre 北葵涌鄧肇堅體育館							M
294	LCSD(Leisure) 康樂文化事務署 (康樂)	Kwai Tsing 葵青區	Gardens, Recreation Grounds and Parks 花園、康樂場地及公園	Central Kwai Chung Park 中葵涌公園							L
295	LCSD(Leisure) 康樂文化事務署 (康樂)	Kwai Tsing 葵青區	Gardens, Recreation Grounds and Parks 花園、康樂場地及公園	<a href="#">Cheung Hang Village Playground</a> <a href="#">長坑村遊樂場</a>							L
296	LCSD(Leisure) 康樂文化事務署 (康樂)	Kwai Tsing 葵青區	Gardens, Recreation Grounds and Parks 花園、康樂場地及公園	Kwai Fuk Road Community Garden 葵福路社區園圃							L
297	LCSD(Leisure) 康樂文化事務署 (康樂)	Kwai Tsing 葵青區	Gardens, Recreation Grounds and Parks 花園、康樂場地及公園	Kwai Hop Street Playground 葵合街遊樂場							L
298	LCSD(Leisure) 康樂文化事務署 (康樂)	Kwai Tsing 葵青區	Gardens, Recreation Grounds and Parks 花園、康樂場地及公園	Kwai Shing Circuit Garden 葵盛圍花園							L







376	LCSD(Leisure) 康樂文化事務署(康樂)	Kwun Tong 觀塘	Gardens, Recreation Grounds and Parks 花園、康樂場地及公園	Lam Tin Park 藍田公園							M
377	LCSD(Leisure) 康樂文化事務署(康樂)	Kwun Tong 觀塘	Gardens, Recreation Grounds and Parks 花園、康樂場地及公園	Kwun Tong Road Sitting-out Area 觀塘道休憩處							L
378	LCSD(Leisure) 康樂文化事務署(康樂)	Kwun Tong 觀塘	Sports Grounds 運動場	Kowloon Bay Sports Ground 九龍灣運動場							M
379	LCSD(Leisure) 康樂文化事務署(康樂)	Kwun Tong 觀塘	Gardens, Recreation Grounds and Parks 花園、康樂場地及公園	<a href="#">Ting Fu Street Sitting-out Area</a> 定富街休憩處							L
380	LCSD(Leisure) 康樂文化事務署(康樂)	Kwun Tong 觀塘	Gardens, Recreation Grounds and Parks 花園、康樂場地及公園	Kowloon Bay Park 九龍灣公園							M
381	LCSD(Leisure) 康樂文化事務署(康樂)	Kwun Tong 觀塘	Gardens, Recreation Grounds and Parks 花園、康樂場地及公園	Ting On Street Playground 定安街遊樂場							L
382	LCSD(Leisure) 康樂文化事務署(康樂)	Kwun Tong 觀塘	District Leisure Services Offices 地區康樂事務辦事處	Kwun Tong District Leisure Services Office 觀塘康樂事務辦事處							M
383	LCSD(Leisure) 康樂文化事務署(康樂)	Kwun Tong 觀塘	Gardens, Recreation Grounds and Parks 花園、康樂場地及公園	<a href="#">Ting Yu Square Temporary Sitting-out Area</a> 定裕坊臨時休憩處							L
384	LCSD(Leisure) 康樂文化事務署(康樂)	Kwun Tong 觀塘	Gardens, Recreation Grounds and Parks 花園、康樂場地及公園	Laguna Park 麗港公園							L
385	LCSD(Leisure) 康樂文化事務署(康樂)	Kwun Tong 觀塘	Gardens, Recreation Grounds and Parks 花園、康樂場地及公園	Hong Lee Road Rest Garden 康利道休憩花園							L
386	LCSD(Leisure) 康樂文化事務署(康樂)	Kwun Tong 觀塘	Sports Centres and Indoor Sports Facilities 體育館及室內體育設施	Lam Tin South Sports Centre 藍田(南)體育館							M
387	LCSD(Leisure) 康樂文化事務署(康樂)	Kwun Tong 觀塘	Gardens, Recreation Grounds and Parks 花園、康樂場地及公園	Yuet Wah Street Playground 月華街遊樂場							L
388	LCSD(Leisure) 康樂文化事務署(康樂)	Kwun Tong 觀塘	Gardens, Recreation Grounds and Parks 花園、康樂場地及公園	Hong Ning Road Recreation Ground 康寧道遊樂場							M
389	LCSD(Leisure) 康樂文化事務署(康樂)	Kwun Tong 觀塘	Gardens, Recreation Grounds and Parks 花園、康樂場地及公園	Hong Ning Road Children's Playground 康寧道兒童遊樂場							L
390	LCSD(Leisure) 康樂文化事務署(康樂)	Kwun Tong 觀塘	Gardens, Recreation Grounds and Parks 花園、康樂場地及公園	Yue Man Square Rest Garden 裕民坊休憩花園							L
391	LCSD(Leisure) 康樂文化事務署(康樂)	Kwun Tong 觀塘	Gardens, Recreation Grounds and Parks 花園、康樂場地及公園	Hong Ning Road Rest Garden 康寧道休憩花園							L
392	LCSD(Leisure) 康樂文化事務署(康樂)	Kwun Tong 觀塘	Gardens, Recreation Grounds and Parks 花園、康樂場地及公園	Sau Nga Road Playground 秀雅道遊樂場							M
393	LCSD(Leisure) 康樂文化事務署(康樂)	Kwun Tong 觀塘	Gardens, Recreation Grounds and Parks 花園、康樂場地及公園	Sau Mau Ping Road Safety Town 秀茂坪交通安全城							M
394	LCSD(Leisure) 康樂文化事務署(康樂)	Kwun Tong 觀塘	Gardens, Recreation Grounds and Parks 花園、康樂場地及公園	Hong Ning Road Garden No. 1 & 2 康寧道花園 1 及 2							L
395	LCSD(Leisure) 康樂文化事務署(康樂)	Kwun Tong 觀塘	Gardens, Recreation Grounds and Parks 花園、康樂場地及公園	Sau Ming Road Park 秀明道公園							
396	LCSD(Leisure) 康樂文化事務署(康樂)	Kwun Tong 觀塘	Gardens, Recreation Grounds and Parks 花園、康樂場地及公園	<a href="#">Hoi Bun Road Sitting-out Area</a> 海濱道休憩處							L
397	LCSD(Leisure) 康樂文化事務署(康樂)	Kwun Tong 觀塘	Gardens, Recreation Grounds and Parks 花園、康樂場地及公園	Jordan Valley Park 佐敦谷公園							
398	LCSD(Leisure) 康樂文化事務署(康樂)	Kwun Tong 觀塘	Gardens, Recreation Grounds and Parks 花園、康樂場地及公園	<a href="#">Wai Yip Street Sitting-out Area</a> 偉業街休憩處							L
399	LCSD(Leisure) 康樂文化事務署(康樂)	Kwun Tong 觀塘	Gardens, Recreation Grounds and Parks 花園、康樂場地及公園	Sin Fat Road Tennis Courts 茜發道網球場							L
400	LCSD(Leisure) 康樂文化事務署(康樂)	Kwun Tong 觀塘	Gardens, Recreation Grounds and Parks 花園、康樂場地及公園	Kwun Tong Road Rest Garden 觀塘道休憩花園							L
401	LCSD(Leisure) 康樂文化事務署(康樂)	Kwun Tong 觀塘	Gardens, Recreation Grounds and Parks 花園、康樂場地及公園	Lok Wah Playground 樂華遊樂場							M





428	LCSD(Leisure) 康樂文化事務署 (康樂)	Kwun Tong 觀塘	Gardens, Recreation Grounds and Parks 花園、康樂場地及公園	Yau Tong Service Reservoir Playground 油塘配水庫遊樂場								M
429	LCSD(Leisure) 康樂文化事務署 (康樂)	Kwun Tong 觀塘	Gardens, Recreation Grounds and Parks 花園、康樂場地及公園	Pik Wan Road Rest Garden 碧雲道休憩花園								L
430	LCSD(Leisure) 康樂文化事務署 (康樂)	Kwun Tong 觀塘	Gardens, Recreation Grounds and Parks 花園、康樂場地及公園	Ko Chiu Road Rest Garden 高超道休憩花園								L
431	LCSD(Leisure) 康樂文化事務署 (康樂)	Kwun Tong 觀塘	Gardens, Recreation Grounds and Parks 花園、康樂場地及公園	Lei Yue Mun Road Playground 鯉魚門道遊樂場								M
432	LCSD(Leisure) 康樂文化事務署 (康樂)	Kwun Tong 觀塘	Gardens, Recreation Grounds and Parks 花園、康樂場地及公園	Yau Tong Centre Rest Garden 油塘中心休憩花園								L
433	LCSD(Leisure) 康樂文化事務署 (康樂)	Kwun Tong 觀塘	Beaches and Swimming Pools 泳灘及游泳池	Jordan Valley Swimming Pool 佐敦谷游泳池								
434	LCSD(Leisure) 康樂文化事務署 (康樂)	Kwun Tong 觀塘	Gardens, Recreation Grounds and Parks 花園、康樂場地及公園	Lam Wah Street Playground 臨華街遊樂場								M
435	LCSD(Leisure) 康樂文化事務署 (康樂)	Kwun Tong 觀塘	Gardens, Recreation Grounds and Parks 花園、康樂場地及公園	Lei Yue Mun Waterfront Sitting-out Area 鯉魚門海濱休憩處								L
436	LCSD(Leisure) 康樂文化事務署 (康樂)	Kwun Tong 觀塘	Gardens, Recreation Grounds and Parks 花園、康樂場地及公園	Lei Yue Mun Typhoon Shelter Breakwater Sitting-out Area 鯉魚門避風塘防波堤休憩處								L
437	LCSD(Leisure) 康樂文化事務署 (康樂)	Kwun Tong 觀塘	Gardens, Recreation Grounds and Parks 花園、康樂場地及公園	Kai Tin Road Sitting-out Area 啟田道休憩處								L
438	LCSD(Leisure) 康樂文化事務署 (康樂)	Kwun Tong 觀塘	Gardens, Recreation Grounds and Parks 花園、康樂場地及公園	Fan Wa Street Sitting-out Area 繁華街休憩處								L
439	LCSD(Leisure) 康樂文化事務署 (康樂)	Kwun Tong 觀塘	Gardens, Recreation Grounds and Parks 花園、康樂場地及公園	Fan Wa Street Temporary Sitting-out Area 繁華街臨時休憩處								L
440	LCSD(Leisure) 康樂文化事務署 (康樂)	Kwun Tong 觀塘	Sports Centres and Indoor Sports Facilities 體育館及室內體育設施	Shun Lee Tsuen Sports Centre 順利邨體育館								M
441	LCSD(Leisure) 康樂文化事務署 (康樂)	Kwun Tong 觀塘	Gardens, Recreation Grounds and Parks 花園、康樂場地及公園	Yau Tong Road Playground 油塘道遊樂場								L
442	LCSD(Leisure) 康樂文化事務署 (康樂)	Kwun Tong 觀塘	Gardens, Recreation Grounds and Parks 花園、康樂場地及公園	Ngau Tau Kok Road Flyover Rest Garden 牛頭角道天橋休憩花園								L
443	LCSD(Leisure) 康樂文化事務署 (康樂)	Kwun Tong 觀塘	Gardens, Recreation Grounds and Parks 花園、康樂場地及公園	Choi Wan Road Sitting-out Area 彩雲道休憩處								L
444	LCSD(Leisure) 康樂文化事務署 (康樂)	Kwun Tong 觀塘	Gardens, Recreation Grounds and Parks 花園、康樂場地及公園	Shun Lee Tsuen Road Lookout 順利邨道眺望處								L
445	LCSD(Leisure) 康樂文化事務署 (康樂)	Kwun Tong 觀塘	Gardens, Recreation Grounds and Parks 花園、康樂場地及公園	Kwun Tong High Level Service Reservoir Garden 觀塘上配水庫花園								M
446	LCSD(Leisure) 康樂文化事務署 (康樂)	Kwun Tong 觀塘	Gardens, Recreation Grounds and Parks 花園、康樂場地及公園	Kai Cheung Road Sitting-out Area 啟祥道休憩處								L
447	LCSD(Leisure) 康樂文化事務署 (康樂)	Kwun Tong 觀塘	Gardens, Recreation Grounds and Parks 花園、康樂場地及公園	<a href="#">Lam Hing Street Sitting-out Area</a> <a href="#">臨興街休憩處</a>								L
448	LCSD(Leisure) 康樂文化事務署 (康樂)	Kwun Tong 觀塘	Gardens, Recreation Grounds and Parks 花園、康樂場地及公園	Wang Tai Road Sitting-out Area 宏泰道休憩處								L
449	LCSD(Leisure) 康樂文化事務署 (康樂)	Kwun Tong 觀塘	Gardens, Recreation Grounds and Parks 花園、康樂場地及公園	Lam Fook Street Sitting-out Area 臨福街休憩處								L
450	LCSD(Leisure) 康樂文化事務署 (康樂)	Kwun Tong 觀塘	Gardens, Recreation Grounds and Parks 花園、康樂場地及公園	Shun Lee Tsuen Park 順利邨公園								M
451	LCSD(Leisure) 康樂文化事務署 (康樂)	Kwun Tong 觀塘	Gardens, Recreation Grounds and Parks 花園、康樂場地及公園	Hoi Bun Road Park 海濱道公園								M
452	LCSD(Leisure) 康樂文化事務署 (康樂)	Kwun Tong 觀塘	Gardens, Recreation Grounds and Parks 花園、康樂場地及公園	Kwun Tong Road Children's Playground 觀塘道兒童遊樂場								L
453	LCSD(Leisure) 康樂文化事務署 (康樂)	Kwun Tong 觀塘	Sports Centres and Indoor Sports Facilities 體育館及室內體育設施	Shui Wo Street Sports Centre 瑞和街體育館								M

454	LCSD(Leisure) 康樂文化事務署 (康樂)	Kwun Tong 觀塘	Gardens, Recreation Grounds and Parks 花園、康樂場地及公園	Kwun Tong Ferry Pier Square 觀塘碼頭廣場							M
455	LCSD(Leisure) 康樂文化事務署 (康樂)	Kwun Tong 觀塘	Sports Centres and Indoor Sports Facilities 體育館及室內體育設施	Kowloon Bay Sports Centre 九龍灣體育館							M
456	LCSD(Leisure) 康樂文化事務署 (康樂)	Kwun Tong 觀塘	Gardens, Recreation Grounds and Parks 花園、康樂場地及公園	Tsun Yip Street Playground 駿業街遊樂場							M
457	LCSD(Leisure) 康樂文化事務署 (康樂)	Kwun Tong 觀塘	Gardens, Recreation Grounds and Parks 花園、康樂場地及公園	Choi Wing Road Park 彩榮路公園							
458	LCSD(Leisure) 康樂文化事務署 (康樂)	Kwun Tong 觀塘	Gardens, Recreation Grounds and Parks 花園、康樂場地及公園	<a href="#">On Tak Road Playground</a> <a href="#">安德道遊樂場</a>							L
459	LCSD(Leisure) 康樂文化事務署 (康樂)	North 北區	Gardens, Recreation Grounds and Parks 花園、康樂場地及公園	Fanling Recreation Ground 粉嶺遊樂場							M
460	LCSD(Leisure) 康樂文化事務署 (康樂)	North 北區	Beaches and Swimming Pools 泳灘及游泳池	Sheung Shui Swimming Pool 上水游泳池							M
461	LCSD(Leisure) 康樂文化事務署 (康樂)	North 北區	Beaches and Swimming Pools 泳灘及游泳池	Fanling Swimming Pool 粉嶺游泳池							M
462	LCSD(Leisure) 康樂文化事務署 (康樂)	North 北區	District Leisure Services Offices 地區康樂事務辦事處	North District Leisure Services Office 北區康樂事務辦事處							M
463	LCSD(Leisure) 康樂文化事務署 (康樂)	North 北區	Gardens, Recreation Grounds and Parks 花園、康樂場地及公園	North District Park 北區公園							
464	LCSD(Leisure) 康樂文化事務署 (康樂)	North 北區	Sports Grounds 運動場	North District Sports Ground 北區運動場							H
465	LCSD(Leisure) 康樂文化事務署 (康樂)	North 北區	Gardens, Recreation Grounds and Parks 花園、康樂場地及公園	Pak Fuk Tin Sum Playground 百福田心遊樂場							M
466	LCSD(Leisure) 康樂文化事務署 (康樂)	North 北區	Gardens, Recreation Grounds and Parks 花園、康樂場地及公園	San Wan Road Sitting-out Area 新運路休憩處							L
467	LCSD(Leisure) 康樂文化事務署 (康樂)	North 北區	Sports Centres and Indoor Sports Facilities 體育館及室內體育設施	Tin Ping Sports Centre 天平體育館							M
468	LCSD(Leisure) 康樂文化事務署 (康樂)	North 北區	Gardens, Recreation Grounds and Parks 花園、康樂場地及公園	Tsung Pak Long Children's Playground 松柏塢兒童遊樂場							M
469	LCSD(Leisure) 康樂文化事務署 (康樂)	North 北區	Sports Centres and Indoor Sports Facilities 體育館及室內體育設施	Wo Hing Sports Centre 和興體育館							H
470	LCSD(Leisure) 康樂文化事務署 (康樂)	North 北區	Sports Centres and Indoor Sports Facilities 體育館及室內體育設施	Luen Wo Hui Sports Centre 聯和墟體育館							H
471	LCSD(Leisure) 康樂文化事務署 (康樂)	North 北區	Gardens, Recreation Grounds and Parks 花園、康樂場地及公園	Luk Keng Village Playground 鹿頸村遊樂場							
472	LCSD(Leisure) 康樂文化事務署 (康樂)	North 北區	Sports Centres and Indoor Sports Facilities 體育館及室內體育設施	Lung Sum Avenue Sports Centre 龍琛路體育館							H
473	LCSD(Leisure) 康樂文化事務署 (康樂)	North 北區	Gardens, Recreation Grounds and Parks 花園、康樂場地及公園	Ma Mei Ha Playground 馬尾下遊樂場							L
474	LCSD(Leisure) 康樂文化事務署 (康樂)	North 北區	Gardens, Recreation Grounds and Parks 花園、康樂場地及公園	Fan Leng Lau Pleasure Ground 粉嶺樓遊樂場							L
475	LCSD(Leisure) 康樂文化事務署 (康樂)	Sai Kung 西貢	Holiday Camps and Recreation Centres 度假營及康樂中心	Lady MacLehose Holiday Village 麥理浩夫人度假村							H
476	LCSD(Leisure) 康樂文化事務署 (康樂)	Sai Kung 西貢	Holiday Camps and Recreation Centres 度假營及康樂中心	Sai Kung Outdoor Recreation Centre 西貢戶外康樂中心							H
477	LCSD(Leisure) 康樂文化事務署 (康樂)	Sai Kung 西貢	Water Sports Centres 水上活動中心	The Jockey Club Wong Shek Water Sports Centre 賽馬會黃石水上活動中心							H
478	LCSD(Leisure) 康樂文化事務署 (康樂)	Sai Kung 西貢	Water Sports Centres 水上活動中心	Chong Hing Water Sports Centre 創興水上活動中心							H
479	LCSD(Leisure) 康樂文化事務署 (康樂)	Sai Kung 西貢	Beaches and Swimming Pools 泳灘及游泳池	Clear Water Bay First Beach 清水灣第一灣泳灘							H
480	LCSD(Leisure) 康樂文化事務署 (康樂)	Sai Kung 西貢	Beaches and Swimming Pools 泳灘及游泳池	Clear Water Bay Second Beach 清水灣第二灣泳灘							H

















655	LCSD(Leisure) 康樂文化事務署 (康樂)	Sham Shui Po 深水埗	Gardens, Recreation Grounds and Parks 花園、康樂場地及公園	Shek Kip Mei Central Playground 石硤尾中央遊樂場								M
656	LCSD(Leisure) 康樂文化事務署 (康樂)	Sham Shui Po 深水埗	Gardens, Recreation Grounds and Parks 花園、康樂場地及公園	Shek Kip Mei Service Reservoir Playground 石硤尾配水庫遊樂場								L
657	LCSD(Leisure) 康樂文化事務署 (康樂)	Sham Shui Po 深水埗	Gardens, Recreation Grounds and Parks 花園、康樂場地及公園	<a href="#">Shun Ning Road Recreation Ground</a> 順寧道遊樂場								M
658	LCSD(Leisure) 康樂文化事務署 (康樂)	Sham Shui Po 深水埗	Gardens, Recreation Grounds and Parks 花園、康樂場地及公園	Tai Hang Tung Estate Playground No. 2 大坑東邨二號遊樂場								M
659	LCSD(Leisure) 康樂文化事務署 (康樂)	Sham Shui Po 深水埗	Gardens, Recreation Grounds and Parks 花園、康樂場地及公園	To Yuen Street Playground 桃源街遊樂場								M
660	LCSD(Leisure) 康樂文化事務署 (康樂)	Sham Shui Po 深水埗	Gardens, Recreation Grounds and Parks 花園、康樂場地及公園	Wai Chi Street Playground 偉智街遊樂場								L
661	LCSD(Leisure) 康樂文化事務署 (康樂)	Sham Shui Po 深水埗	Gardens, Recreation Grounds and Parks 花園、康樂場地及公園	King Lam Street Sitting-out Area 瓊林街休憩處								
662	LCSD(Leisure) 康樂文化事務署 (康樂)	Sham Shui Po 深水埗	Gardens, Recreation Grounds and Parks 花園、康樂場地及公園	<a href="#">Tseuk Kiu Street Sitting-out Area</a> 雀橋街休憩處								M
663	LCSD(Leisure) 康樂文化事務署 (康樂)	Sham Shui Po 深水埗	Gardens, Recreation Grounds and Parks 花園、康樂場地及公園	Tai Hang Tung Estate Playground No. 1 大坑東邨一號遊樂場								M
664	LCSD(Leisure) 康樂文化事務署 (康樂)	Southern 南區	Beaches and Swimming Pools 泳灘及游泳池	Pao Yue Kong Swimming Pool 包玉剛游泳池								H
665	LCSD(Leisure) 康樂文化事務署 (康樂)	Southern 南區	Beaches and Swimming Pools 泳灘及游泳池	Big Wave Bay Beach 大浪灣泳灘								M
666	LCSD(Leisure) 康樂文化事務署 (康樂)	Southern 南區	Beaches and Swimming Pools 泳灘及游泳池	Chung Hom Kok Beach 春坎角泳灘								H
667	LCSD(Leisure) 康樂文化事務署 (康樂)	Southern 南區	Beaches and Swimming Pools 泳灘及游泳池	Deep Water Bay Beach 深水灣泳灘								H
668	LCSD(Leisure) 康樂文化事務署 (康樂)	Southern 南區	Beaches and Swimming Pools 泳灘及游泳池	Hairpin Beach 夏萍灣泳灘								H
669	LCSD(Leisure) 康樂文化事務署 (康樂)	Southern 南區	Beaches and Swimming Pools 泳灘及游泳池	Middle Bay Beach 中灣泳灘								H
670	LCSD(Leisure) 康樂文化事務署 (康樂)	Southern 南區	Beaches and Swimming Pools 泳灘及游泳池	Repulse Bay Beach 淺水灣泳灘								H
671	LCSD(Leisure) 康樂文化事務署 (康樂)	Southern 南區	Beaches and Swimming Pools 泳灘及游泳池	South Bay Beach 南灣泳灘								H
672	LCSD(Leisure) 康樂文化事務署 (康樂)	Southern 南區	Beaches and Swimming Pools 泳灘及游泳池	Stanley Main Beach 赤柱正灘泳灘								M
673	LCSD(Leisure) 康樂文化事務署 (康樂)	Southern 南區	Beaches and Swimming Pools 泳灘及游泳池	Shek O Beach 石澳泳灘								M
674	LCSD(Leisure) 康樂文化事務署 (康樂)	Southern 南區	Beaches and Swimming Pools 泳灘及游泳池	St. Stephen's Beach 聖士提反灣泳灘								M
675	LCSD(Leisure) 康樂文化事務署 (康樂)	Southern 南區	Beaches and Swimming Pools 泳灘及游泳池	Turtle Cove Beach 龜背灣泳灘								M
676	LCSD(Leisure) 康樂文化事務署 (康樂)	Southern 南區	District Leisure Services Offices 地區康樂事務辦事處	Southern District Leisure Services Office 南區康樂事務辦事處								M
677	LCSD(Leisure) 康樂文化事務署 (康樂)	Southern 南區	Sports Centres and Indoor Sports Facilities 體育館及室內體育設施	Ap Lei Chau Sports Centre 鴨脷洲體育館								M
678	LCSD(Leisure) 康樂文化事務署 (康樂)	Southern 南區	Sports Centres and Indoor Sports Facilities 體育館及室內體育設施	Aberdeen Sports Centre 香港仔體育館								M
679	LCSD(Leisure) 康樂文化事務署 (康樂)	Southern 南區	Sports Centres and Indoor Sports Facilities 體育館及室內體育設施	Aberdeen Tennis & Squash Centre 香港仔網球及壁球中心								M

680	LCSD(Leisure) 康樂文化事務署 (康樂)	Southern 南區	Sports Centres and Indoor Sports Facilities 體育館及室內體育設施	Stanley Sports Centre 赤柱體育館																M
681	LCSD(Leisure) 康樂文化事務署 (康樂)	Southern 南區	Sports Centres and Indoor Sports Facilities 體育館及室內體育設施	Wong Chuk Hang Sports Centre 黃竹坑體育館																H
682	LCSD(Leisure) 康樂文化事務署 (康樂)	Southern 南區	Sports Centres and Indoor Sports Facilities 體育館及室內體育設施	Yue Kwong Road Sports Centre 漁光道體育館																H
683	LCSD(Leisure) 康樂文化事務署 (康樂)	Southern 南區	Gardens, Recreation Grounds and Parks 花園、康樂場地及公園	<a href="#">Ap Lei Chau Wind Tower Park</a> <a href="#">鵝洲風之塔公園</a>																M
684	LCSD(Leisure) 康樂文化事務署 (康樂)	Southern 南區	Gardens, Recreation Grounds and Parks 花園、康樂場地及公園	Hong Fu Playground 康富遊樂場																L
685	LCSD(Leisure) 康樂文化事務署 (康樂)	Southern 南區	Gardens, Recreation Grounds and Parks 花園、康樂場地及公園	Shek Pai Wan Road Playground 石排灣道遊樂場																M
686	LCSD(Leisure) 康樂文化事務署 (康樂)	Southern 南區	Gardens, Recreation Grounds and Parks 花園、康樂場地及公園	Wong Nai Chung Reservoir Park 黃泥涌水塘花園																
687	LCSD(Leisure) 康樂文化事務署 (康樂)	Southern 南區	Gardens, Recreation Grounds and Parks 花園、康樂場地及公園	<a href="#">Aberdeen Praya Road Sitting-out Area</a> <a href="#">香港仔海旁道休憩處</a>																L
688	LCSD(Leisure) 康樂文化事務署 (康樂)	Southern 南區	Gardens, Recreation Grounds and Parks 花園、康樂場地及公園	<a href="#">Aberdeen Reservoir Road Garden</a> <a href="#">香港仔水塘道花園</a>																L
689	LCSD(Leisure) 康樂文化事務署 (康樂)	Southern 南區	Gardens, Recreation Grounds and Parks 花園、康樂場地及公園	Aberdeen Reservoir Road Sitting-out Area 香港仔水塘道休憩處																L
690	LCSD(Leisure) 康樂文化事務署 (康樂)	Southern 南區	Gardens, Recreation Grounds and Parks 花園、康樂場地及公園	Aberdeen Waterfront Garden 香港仔海旁花園																
691	LCSD(Leisure) 康樂文化事務署 (康樂)	Southern 南區	Gardens, Recreation Grounds and Parks 花園、康樂場地及公園	<a href="#">Apleichau Bridge (North) Children's Playground</a> <a href="#">鵝洲大橋(北端)兒童遊樂場</a>																L
692	LCSD(Leisure) 康樂文化事務署 (康樂)	Southern 南區	Gardens, Recreation Grounds and Parks 花園、康樂場地及公園	<a href="#">Headland Road/Repulse Bay Road Garden</a> <a href="#">赫蘭道/淺水灣道花園</a>																L
693	LCSD(Leisure) 康樂文化事務署 (康樂)	Southern 南區	Gardens, Recreation Grounds and Parks 花園、康樂場地及公園	<a href="#">Heung Yip Road Sitting-out Area</a> <a href="#">香葉道休憩處</a>																L
694	LCSD(Leisure) 康樂文化事務署 (康樂)	Southern 南區	Gardens, Recreation Grounds and Parks 花園、康樂場地及公園	<a href="#">Nam Fung Road Rest Garden</a> <a href="#">南風道休憩花園</a>																L
695	LCSD(Leisure) 康樂文化事務署 (康樂)	Southern 南區	Gardens, Recreation Grounds and Parks 花園、康樂場地及公園	<a href="#">Nam Ning Street Sitting-out Area</a> <a href="#">南寧街休憩處</a>																L
696	LCSD(Leisure) 康樂文化事務署 (康樂)	Southern 南區	Gardens, Recreation Grounds and Parks 花園、康樂場地及公園	Old Main Street Rest Garden 香港仔舊大街休憩花園																H
697	LCSD(Leisure) 康樂文化事務署 (康樂)	Southern 南區	Gardens, Recreation Grounds and Parks 花園、康樂場地及公園	Repulse Bay Beach Children's Playground 淺水灣海灘兒童遊樂場																
698	LCSD(Leisure) 康樂文化事務署 (康樂)	Southern 南區	Gardens, Recreation Grounds and Parks 花園、康樂場地及公園	<a href="#">San Shi Street Sitting-out Area</a> <a href="#">新市街休憩處</a>																M
699	LCSD(Leisure) 康樂文化事務署 (康樂)	Southern 南區	Gardens, Recreation Grounds and Parks 花園、康樂場地及公園	<a href="#">Sassoon Road Rest Garden</a> <a href="#">沙宣道休憩花園</a>																L
700	LCSD(Leisure) 康樂文化事務署 (康樂)	Southern 南區	Gardens, Recreation Grounds and Parks 花園、康樂場地及公園	<a href="#">Shek O Beach Sitting-out Area</a> <a href="#">石澳泳灘休憩處</a>																M
701	LCSD(Leisure) 康樂文化事務署 (康樂)	Southern 南區	Gardens, Recreation Grounds and Parks 花園、康樂場地及公園	<a href="#">Shek O Road Lookout</a> <a href="#">石澳道眺望處</a>																L
702	LCSD(Leisure) 康樂文化事務署 (康樂)	Southern 南區	Gardens, Recreation Grounds and Parks 花園、康樂場地及公園	<a href="#">Shek O Village Children's Playground</a> <a href="#">石澳村兒童遊樂場</a>																L
703	LCSD(Leisure) 康樂文化事務署 (康樂)	Southern 南區	Gardens, Recreation Grounds and Parks 花園、康樂場地及公園	<a href="#">Shek O Village Sitting-out Area</a> <a href="#">石澳村休憩處</a>																L
704	LCSD(Leisure) 康樂文化事務署 (康樂)	Southern 南區	Gardens, Recreation Grounds and Parks 花園、康樂場地及公園	Shek Pai Wan Estate Playground No.1 石排灣邨一號遊樂場																L
705	LCSD(Leisure) 康樂文化事務署 (康樂)	Southern 南區	Gardens, Recreation Grounds and Parks 花園、康樂場地及公園	Shum Wan Road Sitting-out Area 深灣道休憩處																L



732	LCSD(Leisure) 康樂文化事務署 (康樂)	Tai Po 大埔	Gardens, Recreation Grounds and Parks 花園、康樂場地及公園	Lung Mei Village Garden 龍尾村花園																
733	LCSD(Leisure) 康樂文化事務署 (康樂)	Tai Po 大埔	Gardens, Recreation Grounds and Parks 花園、康樂場地及公園	Shuen Wan Tung Tsz Children's Playground 船灣洞梓兒童遊樂場																
734	LCSD(Leisure) 康樂文化事務署 (康樂)	Tai Po 大埔	Gardens, Recreation Grounds and Parks 花園、康樂場地及公園	Sam Mun Tsai Children's Playground 三門仔兒童遊樂場																
735	LCSD(Leisure) 康樂文化事務署 (康樂)	Tai Po 大埔	Gardens, Recreation Grounds and Parks 花園、康樂場地及公園	Tai Mei Tuk Village Children's Playground 大美督村兒童遊樂場																
736	LCSD(Leisure) 康樂文化事務署 (康樂)	Tai Po 大埔	Gardens, Recreation Grounds and Parks 花園、康樂場地及公園	Ting Kok Village Children's Playground 汀角村兒童遊樂場																L
737	LCSD(Leisure) 康樂文化事務署 (康樂)	Tai Po 大埔	Gardens, Recreation Grounds and Parks 花園、康樂場地及公園	Wong Yue Tan Children's Playground 黃魚灘兒童遊樂場																
738	LCSD(Leisure) 康樂文化事務署 (康樂)	Tai Po 大埔	Gardens, Recreation Grounds and Parks 花園、康樂場地及公園	Tap Mun Playground 塔門遊樂場																
739	LCSD(Leisure) 康樂文化事務署 (康樂)	Tai Po 大埔	Gardens, Recreation Grounds and Parks 花園、康樂場地及公園	Tap Mun Sitting-out Area 塔門休憩處																
740	LCSD(Leisure) 康樂文化事務署 (康樂)	Tai Po 大埔	Gardens, Recreation Grounds and Parks 花園、康樂場地及公園	Yuen Shue Tsuen Children's Playground 榕樹村兒童遊樂場																
741	LCSD(Leisure) 康樂文化事務署 (康樂)	Tai Po 大埔	Gardens, Recreation Grounds and Parks 花園、康樂場地及公園	Pak Shek Kok Promenade 白石角海濱長廊																
742	LCSD(Leisure) 康樂文化事務署 (康樂)	Tai Po 大埔區	District Leisure Services Offices 地區康樂事務辦事處	Tai Po District Leisure Services Office 大埔康樂事務辦事處																
743	LCSD(Leisure) 康樂文化事務署 (康樂)	Tai Po 大埔區	Sports Centres and Indoor Sports Facilities 體育館及室內體育設施	Tai Wo Sports Centre 太和體育館																M
744	LCSD(Leisure) 康樂文化事務署 (康樂)	Tai Po 大埔區	Sports Centres and Indoor Sports Facilities 體育館及室內體育設施	Fu Heng Sports Centre 富亨體育館																
745	LCSD(Leisure) 康樂文化事務署 (康樂)	Tai Po 大埔區	Sports Centres and Indoor Sports Facilities 體育館及室內體育設施	Fu Shin Sports Centre 富善體育館																
746	LCSD(Leisure) 康樂文化事務署 (康樂)	Tai Po 大埔區	Sports Centres and Indoor Sports Facilities 體育館及室內體育設施	Tai Po Hui Sports Centre 大埔墟體育館																
747	LCSD(Leisure) 康樂文化事務署 (康樂)	Tai Po 大埔區	Sports Centres and Indoor Sports Facilities 體育館及室內體育設施	Tai Po Sports Centre 大埔體育館																H
748	LCSD(Leisure) 康樂文化事務署 (康樂)	Tai Po 大埔區	Gardens, Recreation Grounds and Parks 花園、康樂場地及公園	Tai Po Waterfront Park 大埔海濱公園																H
749	LCSD(Leisure) 康樂文化事務署 (康樂)	Tai Po 大埔區	Beaches and Swimming Pools 泳灘及游泳池	Tai Po Swimming Pool 大埔游泳池																M
750	LCSD(Leisure) 康樂文化事務署 (康樂)	Tai Po 大埔區	Sports Grounds 運動場	Tai Po Sports Ground 大埔運動場																H
751	LCSD(Leisure) 康樂文化事務署 (康樂)	Tai Po 大埔區	Gardens, Recreation Grounds and Parks 花園、康樂場地及公園	Kwong Fuk Park 廣福公園																M
752	LCSD(Leisure) 康樂文化事務署 (康樂)	Tai Po 大埔區	Gardens, Recreation Grounds and Parks 花園、康樂場地及公園	Kwong Fuk Football Ground 廣福球場																
753	LCSD(Leisure) 康樂文化事務署 (康樂)	Tai Po 大埔區	Gardens, Recreation Grounds and Parks 花園、康樂場地及公園	Tai Po Old Market Playground 大埔舊墟遊樂場																M
754	LCSD(Leisure) 康樂文化事務署 (康樂)	Tai Po 大埔區	Gardens, Recreation Grounds and Parks 花園、康樂場地及公園	Tai Po Central Town Square 大埔中央廣場																L
755	LCSD(Leisure) 康樂文化事務署 (康樂)	Tai Po 大埔區	Gardens, Recreation Grounds and Parks 花園、康樂場地及公園	Yuen Shin Park 完善公園																L
756	LCSD(Leisure) 康樂文化事務署 (康樂)	Tai Po 大埔區	Gardens, Recreation Grounds and Parks 花園、康樂場地及公園	Yuen Chau Tsai Park 元洲仔公園																L
757	LCSD(Leisure) 康樂文化事務署 (康樂)	Tai Po 大埔區	Gardens, Recreation Grounds and Parks 花園、康樂場地及公園	Tai Po Tau Playground 大埔頭遊樂場																L



784	LCSD(Leisure) 康樂文化事務署 (康樂)	Tai Po 大埔區	Gardens, Recreation Grounds and Parks 花園、康樂場地及公園	Ma Wo Pavilion 馬窩亭								
785	LCSD(Leisure) 康樂文化事務署 (康樂)	Tai Po 大埔區	Gardens, Recreation Grounds and Parks 花園、康樂場地及公園	Shan Tong New Village Garden 山塘新村花園								
786	LCSD(Leisure) 康樂文化事務署 (康樂)	Tai Po 大埔區	Gardens, Recreation Grounds and Parks 花園、康樂場地及公園	Kam Shek New Village Garden 錦石新村花園								
787	LCSD(Leisure) 康樂文化事務署 (康樂)	Tai Po 大埔區	Gardens, Recreation Grounds and Parks 花園、康樂場地及公園	Cheung Shue Tan Children's Playground 樟樹灘兒童遊樂場								
788	LCSD(Leisure) 康樂文化事務署 (康樂)	Tai Po 大埔區	Gardens, Recreation Grounds and Parks 花園、康樂場地及公園	Tai Po Kau San Wai Playground 大埔滘新圍遊樂場								
789	LCSD(Leisure) 康樂文化事務署 (康樂)	Tai Po 大埔區	Gardens, Recreation Grounds and Parks 花園、康樂場地及公園	Tai Po Mei Children's Playground 大埔尾兒童遊樂場								L
790	LCSD(Leisure) 康樂文化事務署 (康樂)	Tai Po 大埔區	Gardens, Recreation Grounds and Parks 花園、康樂場地及公園	Chi Tong Tsuen Children's Playground 祠堂村兒童遊樂場								
791	LCSD(Leisure) 康樂文化事務署 (康樂)	Tai Po 大埔區	Gardens, Recreation Grounds and Parks 花園、康樂場地及公園	Chung Shum Wai Children's Playground 中心圍兒童遊樂場								
792	LCSD(Leisure) 康樂文化事務署 (康樂)	Tai Po 大埔區	Gardens, Recreation Grounds and Parks 花園、康樂場地及公園	Kau Lung Hang Playground 九龍坑遊樂場								
793	LCSD(Leisure) 康樂文化事務署 (康樂)	Tai Po 大埔區	Gardens, Recreation Grounds and Parks 花園、康樂場地及公園	Kiu Tau Rainshelter 橋頭避雨亭								
794	LCSD(Leisure) 康樂文化事務署 (康樂)	Tai Po 大埔區	Gardens, Recreation Grounds and Parks 花園、康樂場地及公園	Nam Wah Po Playground 南華甫遊樂場								
795	LCSD(Leisure) 康樂文化事務署 (康樂)	Tai Po 大埔區	Gardens, Recreation Grounds and Parks 花園、康樂場地及公園	Tai Hang Fui Sha Wai Playground 泰亨灰沙圍遊樂場								
796	LCSD(Leisure) 康樂文化事務署 (康樂)	Tai Po 大埔區	Gardens, Recreation Grounds and Parks 花園、康樂場地及公園	Wai Tau Tsuen Playground 圍頭村遊樂場								L
797	LCSD(Leisure) 康樂文化事務署 (康樂)	Tai Po 大埔區	Gardens, Recreation Grounds and Parks 花園、康樂場地及公園	Chai Kek Children's Playground 寨廸兒童遊樂場								
798	LCSD(Leisure) 康樂文化事務署 (康樂)	Tai Po 大埔區	Gardens, Recreation Grounds and Parks 花園、康樂場地及公園	Chung Uk Tsuen Playground 鍾屋村遊樂場								
799	LCSD(Leisure) 康樂文化事務署 (康樂)	Tai Po 大埔區	Gardens, Recreation Grounds and Parks 花園、康樂場地及公園	Fong Ma Po Children's Playground 放馬莆兒童遊樂場								
800	LCSD(Leisure) 康樂文化事務署 (康樂)	Tsuen Wan 荃灣	Holiday Camps and Recreation Centres 度假營及康樂中心	Tso Kung Tam Outdoor Recreation Centre 曹公潭戶外康樂中心								H
801	LCSD(Leisure) 康樂文化事務署 (康樂)	Tsuen Wan 荃灣	District Leisure Services Offices 地區康樂事務辦事處	Tsuen Wan District Leisure Services Office Yeung Uk Road Municipal Services Building (3/F) 荃灣區康樂事務辦事處 楊屋道市政大廈(3樓)								M
802	LCSD(Leisure) 康樂文化事務署 (康樂)	Tsuen Wan 荃灣	Gardens, Recreation Grounds and Parks 花園、康樂場地及公園	Shing Mun Valley Park 城門谷公園								H
803	LCSD(Leisure) 康樂文化事務署 (康樂)	Tsuen Wan 荃灣	Sports Grounds 運動場	Shing Mun Valley Sports Ground 城門谷運動場								M
804	LCSD(Leisure) 康樂文化事務署 (康樂)	Tsuen Wan 荃灣	Beaches and Swimming Pools 泳灘及游泳池	Shing Mun Valley Swimming Pool 城門谷游泳池								M
805	LCSD(Leisure) 康樂文化事務署 (康樂)	Tsuen Wan 荃灣	Beaches and Swimming Pools 泳灘及游泳池	Approach Beach 近水灣泳灘								H
806	LCSD(Leisure) 康樂文化事務署 (康樂)	Tsuen Wan 荃灣	Gardens, Recreation Grounds and Parks 花園、康樂場地及公園	Jockey Club Tak Wah Park 賽馬會德華公園								M
807	LCSD(Leisure) 康樂文化事務署 (康樂)	Tsuen Wan 荃灣	Gardens, Recreation Grounds and Parks 花園、康樂場地及公園	Kwok Shui Road Park 國瑞路公園								H
808	LCSD(Leisure) 康樂文化事務署 (康樂)	Tsuen Wan 荃灣	Beaches and Swimming Pools 泳灘及游泳池	Lido Beach & Casam Beach 麗都灣泳灘及更生灣泳灘								H
809	LCSD(Leisure) 康樂文化事務署 (康樂)	Tsuen Wan 荃灣	Gardens, Recreation Grounds and Parks 花園、康樂場地及公園	Ting Kau Garden 汀九花園								H





834	LCSD(Leisure) 康樂文化事務署 (康樂)	Tsuen Wan 荃灣	Gardens, Recreation Grounds and Parks 花園、康樂場地及公園	Hoi Shing Garden 海盛花園								L
835	LCSD(Leisure) 康樂文化事務署 (康樂)	Tsuen Wan 荃灣	Gardens, Recreation Grounds and Parks 花園、康樂場地及公園	Ka Loon Garden 嘉龍花園								H
836	LCSD(Leisure) 康樂文化事務署 (康樂)	Tsuen Wan 荃灣	Gardens, Recreation Grounds and Parks 花園、康樂場地及公園	Kam Mun Hau Garden (Phase I) 金門口花園第一期								L
837	LCSD(Leisure) 康樂文化事務署 (康樂)	Tsuen Wan 荃灣	Gardens, Recreation Grounds and Parks 花園、康樂場地及公園	<a href="#">Kam Mun Hau Garden (Phase II)</a> <a href="#">金門口花園第二期</a>								L
838	LCSD(Leisure) 康樂文化事務署 (康樂)	Tsuen Wan 荃灣	Gardens, Recreation Grounds and Parks 花園、康樂場地及公園	Kwan Mun Hau Tsuen Children's Playground 關門口村兒童遊樂場								L
839	LCSD(Leisure) 康樂文化事務署 (康樂)	Tsuen Wan 荃灣	Gardens, Recreation Grounds and Parks 花園、康樂場地及公園	Kwong Pan Tin Village Sitting-out Area 光板田村休憩處								
840	LCSD(Leisure) 康樂文化事務署 (康樂)	Tsuen Wan 荃灣	Gardens, Recreation Grounds and Parks 花園、康樂場地及公園	Lo Wai Garden 老圍花園								L
841	LCSD(Leisure) 康樂文化事務署 (康樂)	Tsuen Wan 荃灣	Gardens, Recreation Grounds and Parks 花園、康樂場地及公園	Miu Kong Street Sitting-out Area 廟崗街休憩處								L
842	LCSD(Leisure) 康樂文化事務署 (康樂)	Tsuen Wan 荃灣	Gardens, Recreation Grounds and Parks 花園、康樂場地及公園	Muk Min Ha Garden 木棉下花園								L
843	LCSD(Leisure) 康樂文化事務署 (康樂)	Tsuen Wan 荃灣	Gardens, Recreation Grounds and Parks 花園、康樂場地及公園	Pak Tin Pa Garden 白田壩花園								L
844	LCSD(Leisure) 康樂文化事務署 (康樂)	Tsuen Wan 荃灣	Gardens, Recreation Grounds and Parks 花園、康樂場地及公園	Sai Lau Kok Tsuen Children's Playground 西樓角村兒童遊樂場								L
845	LCSD(Leisure) 康樂文化事務署 (康樂)	Tsuen Wan 荃灣	Gardens, Recreation Grounds and Parks 花園、康樂場地及公園	<a href="#">Sai Lau Kok Garden</a> <a href="#">西樓角花園</a>								L
846	LCSD(Leisure) 康樂文化事務署 (康樂)	Tsuen Wan 荃灣	Gardens, Recreation Grounds and Parks 花園、康樂場地及公園	Sam Pei Square Playground 三陂坊遊樂場								L
847	LCSD(Leisure) 康樂文化事務署 (康樂)	Tsuen Wan 荃灣	Gardens, Recreation Grounds and Parks 花園、康樂場地及公園	Sam Tung Uk Garden 三棟屋花園								M
848	LCSD(Leisure) 康樂文化事務署 (康樂)	Tsuen Wan 荃灣	Gardens, Recreation Grounds and Parks 花園、康樂場地及公園	Sam Tung Uk Village Playground 三棟屋村遊樂場								L
849	LCSD(Leisure) 康樂文化事務署 (康樂)	Tsuen Wan 荃灣	Gardens, Recreation Grounds and Parks 花園、康樂場地及公園	San Tsuen Children's Playground 新村兒童遊樂場								H
850	LCSD(Leisure) 康樂文化事務署 (康樂)	Tsuen Wan 荃灣	Gardens, Recreation Grounds and Parks 花園、康樂場地及公園	Sham Tseng Resite Village Children's Playground 深井遷置村兒童遊樂場								H
851	LCSD(Leisure) 康樂文化事務署 (康樂)	Tsuen Wan 荃灣	Gardens, Recreation Grounds and Parks 花園、康樂場地及公園	Sham Tseng Temporary Playground 深井臨時遊樂場								L
852	LCSD(Leisure) 康樂文化事務署 (康樂)	Tsuen Wan 荃灣	Gardens, Recreation Grounds and Parks 花園、康樂場地及公園	Sham Tsz Street Playground 深慈街遊樂場								L
853	LCSD(Leisure) 康樂文化事務署 (康樂)	Tsuen Wan 荃灣	Gardens, Recreation Grounds and Parks 花園、康樂場地及公園	Shek Pik Resettlers' Playground, Tsuen Wan 荃灣石壁遷置村遊樂場								L
854	LCSD(Leisure) 康樂文化事務署 (康樂)	Tsuen Wan 荃灣	Gardens, Recreation Grounds and Parks 花園、康樂場地及公園	Sheung Kwai Chung Children's Playground 上葵涌兒童遊樂場								L
855	LCSD(Leisure) 康樂文化事務署 (康樂)	Tsuen Wan 荃灣	Gardens, Recreation Grounds and Parks 花園、康樂場地及公園	Sheung Kwai Chung Garden 上葵涌花園								L
856	LCSD(Leisure) 康樂文化事務署 (康樂)	Tsuen Wan 荃灣	Gardens, Recreation Grounds and Parks 花園、康樂場地及公園	Tai Ho Road Sitting-out Area No. 1 大河道一號休憩處								L
857	LCSD(Leisure) 康樂文化事務署 (康樂)	Tsuen Wan 荃灣	Gardens, Recreation Grounds and Parks 花園、康樂場地及公園	Tai Ho Road Sitting-out Area No. 2 大河道二號休憩處								L
858	LCSD(Leisure) 康樂文化事務署 (康樂)	Tsuen Wan 荃灣	Gardens, Recreation Grounds and Parks 花園、康樂場地及公園	Tai Ho Road Sitting-out Area No. 3 大河道三號休憩處								L











985	LCSD(Leisure) 康樂文化事務署 (康樂)	Yau Tsim Mong 油尖旺	Sports Centres and Indoor Sports Facilities 體育館及室內體育設施	Tai Kok Tsui Sports Centre 大角咀體育館																M
986	LCSD(Leisure) 康樂文化事務署 (康樂)	Yau Tsim Mong 油尖旺	Sports Centres and Indoor Sports Facilities 體育館及室內體育設施	Boundary Street Sports Centre No. 1 界限街一號體育館																M
987	LCSD(Leisure) 康樂文化事務署 (康樂)	Yau Tsim Mong 油尖旺	District Leisure Services Offices 地區康樂事務辦事處	Yau Tsim Mong District Leisure Services Office 油尖旺區康樂事務辦事處																M
988	LCSD(Leisure) 康樂文化事務署 (康樂)	Yau Tsim Mong 油尖旺	Gardens, Recreation Grounds and Parks 花園、康樂場地及公園	MacPherson Playground 麥花臣遊樂場																M
989	LCSD(Leisure) 康樂文化事務署 (康樂)	Yau Tsim Mong 油尖旺	Gardens, Recreation Grounds and Parks 花園、康樂場地及公園	<a href="#">King George V Memorial Park, Kowloon</a> <a href="#">九龍佐治五世紀念公園</a>																M
990	LCSD(Leisure) 康樂文化事務署 (康樂)	Yau Tsim Mong 油尖旺	Gardens, Recreation Grounds and Parks 花園、康樂場地及公園	Cherry Street Park 櫻桃街公園																M
991	LCSD(Leisure) 康樂文化事務署 (康樂)	Yau Tsim Mong 油尖旺	Gardens, Recreation Grounds and Parks 花園、康樂場地及公園	King's Park Recreation Ground 京士柏遊樂場																M
992	LCSD(Leisure) 康樂文化事務署 (康樂)	Yau Tsim Mong 油尖旺	Gardens, Recreation Grounds and Parks 花園、康樂場地及公園	Boundary Street Recreation Ground 界限街遊樂場																M
993	LCSD(Leisure) 康樂文化事務署 (康樂)	Yau Tsim Mong 油尖旺	Gardens, Recreation Grounds and Parks 花園、康樂場地及公園	<a href="#">Hong Tat Path Garden</a> <a href="#">康達徑花園</a>																M
994	LCSD(Leisure) 康樂文化事務署 (康樂)	Yau Tsim Mong 油尖旺	Gardens, Recreation Grounds and Parks 花園、康樂場地及公園	Lok Kwan Street Park 樂群街公園																M
995	LCSD(Leisure) 康樂文化事務署 (康樂)	Yau Tsim Mong 油尖旺	Gardens, Recreation Grounds and Parks 花園、康樂場地及公園	UC Centenary Garden 市政局百週年紀念花園																M
996	LCSD(Leisure) 康樂文化事務署 (康樂)	Yau Tsim Mong 油尖旺	Gardens, Recreation Grounds and Parks 花園、康樂場地及公園	Anchor Street Playground 晏架街遊樂場																M
997	LCSD(Leisure) 康樂文化事務署 (康樂)	Yau Tsim Mong 油尖旺	Gardens, Recreation Grounds and Parks 花園、康樂場地及公園	Tsim Sha Tsui Promenade 尖沙咀海濱花園																M
998	LCSD(Leisure) 康樂文化事務署 (康樂)	Yau Tsim Mong 油尖旺	Gardens, Recreation Grounds and Parks 花園、康樂場地及公園	Tsim Sha Tsui East Waterfront Podium Garden 尖沙咀東海濱平台花園																M
999	LCSD(Leisure) 康樂文化事務署 (康樂)	Yau Tsim Mong 油尖旺	Gardens, Recreation Grounds and Parks 花園、康樂場地及公園	King's Park Rest Garden 京士柏休憩花園																H
1000	LCSD(Leisure) 康樂文化事務署 (康樂)	Yau Tsim Mong 油尖旺	Gardens, Recreation Grounds and Parks 花園、康樂場地及公園	Mong Kok Road Playground 旺角道遊樂場																M
1001	LCSD(Leisure) 康樂文化事務署 (康樂)	Yau Tsim Mong 油尖旺	Gardens, Recreation Grounds and Parks 花園、康樂場地及公園	Middle Road Children's Playground 中間道兒童遊樂場																M
1002	LCSD(Leisure) 康樂文化事務署 (康樂)	Yau Tsim Mong 油尖旺	Gardens, Recreation Grounds and Parks 花園、康樂場地及公園	<a href="#">Sai Yee Street Garden</a> <a href="#">洗衣街花園</a>																L
1003	LCSD(Leisure) 康樂文化事務署 (康樂)	Yau Tsim Mong 油尖旺	Gardens, Recreation Grounds and Parks 花園、康樂場地及公園	<a href="#">Cox's Road Children's Playground</a> <a href="#">覺士道兒童遊樂場</a>																M
1004	LCSD(Leisure) 康樂文化事務署 (康樂)	Yau Tsim Mong 油尖旺	Gardens, Recreation Grounds and Parks 花園、康樂場地及公園	Mongkok Civic Triangle 旺角康民角																L
1005	LCSD(Leisure) 康樂文化事務署 (康樂)	Yau Tsim Mong 油尖旺	Gardens, Recreation Grounds and Parks 花園、康樂場地及公園	King's Park Rise Garden 京士柏道花園																H
1006	LCSD(Leisure) 康樂文化事務署 (康樂)	Yau Tsim Mong 油尖旺	Gardens, Recreation Grounds and Parks 花園、康樂場地及公園	<a href="#">Thistle Street Rest Garden</a> <a href="#">地士道街休憩花園</a>																L
1007	LCSD(Leisure) 康樂文化事務署 (康樂)	Yau Tsim Mong 油尖旺	Gardens, Recreation Grounds and Parks 花園、康樂場地及公園	Man Cheong Street Community Garden 文昌街社區園圃																M
1008	LCSD(Leisure) 康樂文化事務署 (康樂)	Yau Tsim Mong 油尖旺	Gardens, Recreation Grounds and Parks 花園、康樂場地及公園	Sai Yee Street Children's Playground 洗衣街兒童遊樂場																M
1009	LCSD(Leisure) 康樂文化事務署 (康樂)	Yau Tsim Mong 油尖旺	Gardens, Recreation Grounds and Parks 花園、康樂場地及公園	Yau Ma Tei Service Reservoir Rest Garden 油麻地配水庫休憩花園																L
1010	LCSD(Leisure) 康樂文化事務署 (康樂)	Yau Tsim Mong 油尖旺	Gardens, Recreation Grounds and Parks 花園、康樂場地及公園	<a href="#">Shanghai Street / Shantung Street Sitting-out Area</a> <a href="#">上海街/山東街休憩處</a>																L





1037	LCSD(Leisure) 康樂文化事務署 (康樂)	Yau Tsim Mong 油尖旺	Gardens, Recreation Grounds and Parks 花園、康樂場地及公園	Canton Road / Nelson Street Sitting-out Area 廣東道/奶路臣街休憩處								L
1038	LCSD(Leisure) 康樂文化事務署 (康樂)	Yau Tsim Mong 油尖旺	Gardens, Recreation Grounds and Parks 花園、康樂場地及公園	<a href="#">Prince Edward Road / Nullah Road Garden</a> 太子道/水渠道花園								M
1039	LCSD(Leisure) 康樂文化事務署 (康樂)	Yau Tsim Mong 油尖旺	Gardens, Recreation Grounds and Parks 花園、康樂場地及公園	<a href="#">Nathan Road / Boundary Street Sitting-out Area</a> 彌敦道/界限街休憩處								L
1040	LCSD(Leisure) 康樂文化事務署 (康樂)	Yau Tsim Mong 油尖旺	Gardens, Recreation Grounds and Parks 花園、康樂場地及公園	<a href="#">Changsha Street Sitting-out Area</a> 長沙街休憩處								L
1041	LCSD(Leisure) 康樂文化事務署 (康樂)	Yau Tsim Mong 油尖旺	Gardens, Recreation Grounds and Parks 花園、康樂場地及公園	Nullah Road Sitting-out Area 水渠道休憩處								L
1042	LCSD(Leisure) 康樂文化事務署 (康樂)	Yau Tsim Mong 油尖旺	Gardens, Recreation Grounds and Parks 花園、康樂場地及公園	Cherry Street Sitting-out Area 櫻桃街休憩處								L
1043	LCSD(Leisure) 康樂文化事務署 (康樂)	Yau Tsim Mong 油尖旺	Gardens, Recreation Grounds and Parks 花園、康樂場地及公園	<a href="#">Lai Chi Kok Road / Tai Nam Street Sitting-out Area</a> 荔枝角道/大南街休憩處								L
1044	LCSD(Leisure) 康樂文化事務署 (康樂)	Yau Tsim Mong 油尖旺	Gardens, Recreation Grounds and Parks 花園、康樂場地及公園	Lai Chi Kok Road/Canton Road Garden 荔枝角道/廣東道花園								M
1045	LCSD(Leisure) 康樂文化事務署 (康樂)	Yau Tsim Mong 油尖旺	Gardens, Recreation Grounds and Parks 花園、康樂場地及公園	Canton Road / Dundas Street Sitting-out Area 廣東道/登打士街休憩處								L
1046	LCSD(Leisure) 康樂文化事務署 (康樂)	Yau Tsim Mong 油尖旺	Gardens, Recreation Grounds and Parks 花園、康樂場地及公園	<a href="#">Arran Street Sitting-out Area</a> 鴉蘭街休憩處								L
1047	LCSD(Leisure) 康樂文化事務署 (康樂)	Yau Tsim Mong 油尖旺	Gardens, Recreation Grounds and Parks 花園、康樂場地及公園	Sycamore Playground 詩歌舞街遊樂場								M
1048	LCSD(Leisure) 康樂文化事務署 (康樂)	Yau Tsim Mong 油尖旺	Gardens, Recreation Grounds and Parks 花園、康樂場地及公園	Sycamore Street Sitting-out Area 詩歌舞街休憩處								
1049	LCSD(Leisure) 康樂文化事務署 (康樂)	Yau Tsim Mong 油尖旺	Gardens, Recreation Grounds and Parks 花園、康樂場地及公園	Waterloo Road/Wylie Road Sitting-out Area 窩打老道/衛理道休憩處								L
1050	LCSD(Leisure) 康樂文化事務署 (康樂)	Yau Tsim Mong 油尖旺	Gardens, Recreation Grounds and Parks 花園、康樂場地及公園	<a href="#">Peking Road Sitting-out Area</a> 北京道休憩處								L
1051	LCSD(Leisure) 康樂文化事務署 (康樂)	Yau Tsim Mong 油尖旺	Gardens, Recreation Grounds and Parks 花園、康樂場地及公園	Chui Yu Road Rest Garden 聚魚道休憩花園								L
1052	LCSD(Leisure) 康樂文化事務署 (康樂)	Yau Tsim Mong 油尖旺	Gardens, Recreation Grounds and Parks 花園、康樂場地及公園	Wylie Road Temporary Sitting-out Area 衛理道臨時休憩處								L
1053	LCSD(Leisure) 康樂文化事務署 (康樂)	Yau Tsim Mong 油尖旺	Gardens, Recreation Grounds and Parks 花園、康樂場地及公園	<a href="#">Kowloon Park Drive Rest Garden</a> 九龍公園徑休憩花園								M
1054	LCSD(Leisure) 康樂文化事務署 (康樂)	Yau Tsim Mong 油尖旺	Gardens, Recreation Grounds and Parks 花園、康樂場地及公園	Ivy Street Rest Garden 埃華街休憩花園								M
1055	LCSD(Leisure) 康樂文化事務署 (康樂)	Yau Tsim Mong 油尖旺	Gardens, Recreation Grounds and Parks 花園、康樂場地及公園	Dundas Street Sitting-out Area 登打士街休憩處								L
1056	LCSD(Leisure) 康樂文化事務署 (康樂)	Yau Tsim Mong 油尖旺	Gardens, Recreation Grounds and Parks 花園、康樂場地及公園	<a href="#">Mody Road Garden</a> 麼地道花園								L
1057	LCSD(Leisure) 康樂文化事務署 (康樂)	Yau Tsim Mong 油尖旺	Gardens, Recreation Grounds and Parks 花園、康樂場地及公園	Gascoigne Road/Nathan Road Rest Garden (Stage I) 加士居道/彌敦道休憩花園(第一期)								L
1058	LCSD(Leisure) 康樂文化事務署 (康樂)	Yau Tsim Mong 油尖旺	Gardens, Recreation Grounds and Parks 花園、康樂場地及公園	Hamilton Street Rest Garden 咸美頓街休憩花園								L
1059	LCSD(Leisure) 康樂文化事務署 (康樂)	Yau Tsim Mong 油尖旺	Gardens, Recreation Grounds and Parks 花園、康樂場地及公園	Ning Po Street/Shanghai Street Rest Garden 寧波街/上海街休憩花園								L
1060	LCSD(Leisure) 康樂文化事務署 (康樂)	Yau Tsim Mong 油尖旺	Gardens, Recreation Grounds and Parks 花園、康樂場地及公園	Man Ming Lane Rest Garden 文明里休憩花園								L
1061	LCSD(Leisure) 康樂文化事務署 (康樂)	Yau Tsim Mong 油尖旺	Gardens, Recreation Grounds and Parks 花園、康樂場地及公園	Portland Street /Man Ming Lane Sitting-out Area 砵蘭街/文明里休憩處								L
1062	LCSD(Leisure) 康樂文化事務署 (康樂)	Yau Tsim Mong 油尖旺	Gardens, Recreation Grounds and Parks 花園、康樂場地及公園	Portland Street Rest Garden 砵蘭街休憩花園								L



1086	LCSD(Leisure) 康樂文化事務署 (康樂)	Yuen Long 元朗	Gardens, Recreation Grounds and Parks 花園、康樂場地及公園	Tai Kiu Market Sitting-out Area 大橋街市休憩處							L
1087	LCSD(Leisure) 康樂文化事務署 (康樂)	Yuen Long 元朗	Gardens, Recreation Grounds and Parks 花園、康樂場地及公園	Fu Pui Garden 虎背花園							M
<b>Total No. Completed</b> 已完成項目總數					<b>976</b>	<b>575</b>	<b>302</b>	<b>145</b>	<b>27</b>	<b>15</b>	

No site work is required after the completion of feasibility study  
完成可行性研究後，場地無需進行改善工程

#### Remarks:

Involvement of Managing Departments of the relevant premises and facilities in Different Stages: -

1. Site Survey - Provision of access to the premises/ venues for site survey
2. Feasibility Study - (i) Liaison with private landlord/ HD/ Link about the BFA improvement proposals for venues situated in private/ HD/ Link properties; (ii) Confirmation of BFA improvement proposals; (iii) Confirmation of proposed works programme; (iv) Application for land allocation, approval of revised SOA, etc., as the case may be; (v) Submission of funding application
3. Site Preparation - (i) Confirmation of site works arrangement; (ii) Liaison with private landlord/ HD/ Link about works commencement for venues situated in private/ HD/ Link properties
4. Works Commenced - (i) Decanting of premises/ venues; (ii) Liaison with private landlord/ HD/ Link about works commencement for venues situated in private/ HD/ Link properties
5. 50% or more of Works Completed - (i) Decanting of premises/ venues; (ii) Liaison with private landlord/ HD/ Link about works commencement for venues situated in private/ HD/ Link properties
6. Works Completed - Conduction of handover inspection

#### Others

1. Having regard to complexity and extent of upgrading works and the site and operational constraints, improvement works under ArchSD are broadly categorised into three groups-  
H - The "High Complexity Premises" include those multi-user complexes and high security premises. The improvement works usually involve major structural alterations and additions.  
M - The "Medium Complexity Premises" are usually the highly utilized complexes where improvement works may cause disturbance to normal operation of the premises and public. Necessary phasing of works and segregation of working areas will be required.  
L - The "Low Complexity Premises" require only minor improvement works.
2. Details of scope of works and completion dates for individual venues will be incorporated for projects where site works have commenced and the relevant information is available. Please double click the links for details.

#### 備注：

管理有關處所及設施的部門於不同階段中的參與方式：

1. 場地勘查- 開放處所 /場地以方便勘查
2. 可行性研究 - (一) 於私人地方/房屋署/領匯等物業與私人業主/房屋署/領匯磋商有關無障礙通道和設施的工程建議 (二) 確認有關無障礙通道和設施的工程建議; (三) 確認有關工程計劃; (四) 申請土地，批准修訂設施明細表及其他事宜 (五) 提交撥款申請
3. 場地準備 - (一) 確認場地及工作安排; (二) 於私人地方/房屋署/領匯等物業與私人業主/房屋署/領匯進行聯絡工作
4. 工程開始 - (一) 騰空處所/場地; (二) 於私人地方/房屋署/領匯等物業與私人業主/房屋署/領匯進行聯絡工作
5. 50%以上的工程已完成 - (一) 騰空處所/場地; (二) 於私人地方/房屋署/領匯等物業與私人業主/房屋署/領匯進行聯絡工作
6. 工程完成-進行工程交收檢查

#### 其他

1. 考慮到工作複雜性、範圍、場地及運作上的限制，建築署負責的改善工程大致可分為三類 -  
H - 高複雜性的物業包括多用戶綜合大樓和一些保安要求高的場所。改善工程往往涉及重大的結構性改建及加裝。  
M - 中等複雜性的物業一般是高使用率的綜合場館，改善工程可能會對大樓的運作及對公眾造成滋擾。此類物業的工程需分階段進行，並須與大樓使用者的辦公範圍分隔。  
L - 低複雜性的物業只需要小規模的改善工程以提升現有的無障礙通道和設備。
2. 當工程開始及得到有關資料後，工程細項及預計完成日期會列入表內。請按連結閱覽有關詳情。

政府建築物無障礙通道及設施改善工程  
**(Improvement Works of Barrier Free Access and Facilities  
of Government Premises)**

卜公花園(Blake Gardens)

工程開始日期 (Works Commencement Date): 05/2011  
預算完工日期 (Expected Works Completion Date): 05/2012

工程範圍 (Scope of Works)

改善場地入口 (Improve access/entrance)  
改善暢通易達洗手間(Improve accessible toilet)  
改善國際暢通易達標誌(Improve international symbol of accessibility)  
改善觸覺引路帶(Improve tactile sign/guide path)  
改善公用地方(Improve common areas)

政府建築物無障礙通道及設施改善工程  
**(Improvement Works of Barrier Free Access and Facilities  
of Government Premises)**

**般咸道休憩花園(Bonham Road Rest Garden)**

工程開始日期 (Works Commencement Date): 08/2011  
預算完工日期 (Expected Works Completion Date): 05/2012

工程範圍 (Scope of Works)

改善場地入口 (Improve access/entrance)  
改善國際暢通易達標誌(Improve international symbol of accessibility)  
改善觸覺引路帶(Improve tactile sign/guide path)  
改善公用地方(Improve common areas)  
改善無障礙通道(Improve barrier free access route)

政府建築物無障礙通道及設施改善工程  
**(Improvement Works of Barrier Free Access and Facilities  
of Government Premises)**

**蒲魯賢徑臨時遊樂場(Brewin Path Temporary Playground)**

工程開始日期 (Works Commencement Date): 08/2011  
完工日期 (Works Completion Date): 09/2011

工程範圍 (Scope of Works)

改善場地入口 (Improve access/entrance)  
改善暢通易達洗手間(Improve accessible toilet)  
改善國際暢通易達標誌(Improve international symbol of accessibility)  
改善觸覺引路帶(Improve tactile sign/guide path)  
改善觸覺點字及觸覺平面圖(Improve braille and tactile map)  
改善公用地方(Improve common areas)  
改善無障礙通道(Improve barrier free access route)

政府建築物無障礙通道及設施改善工程  
**(Improvement Works of Barrier Free Access and Facilities  
of Government Premises)**

必列者士街街市兒童遊樂場  
**(Bridges Street Market Children's Playground)**

工程開始日期 (Works Commencement Date): 09/2011  
預算完工日期 (Expected Works Completion Date): 05/2012

工程範圍 (Scope of Works)

改善場地入口 (Improve access/entrance)  
改善暢通易達洗手間(Improve accessible toilet)  
改善國際暢通易達標誌(Improve international symbol of accessibility)  
改善觸覺引路帶(Improve tactile sign/guide path)  
改善觸覺點字及觸覺平面圖(Improve braille and tactile map)  
改善公用地方(Improve common areas)  
改善無障礙通道(Improve barrier free access route)



政府建築物無障礙通道及設施改善工程  
**(Improvement Works of Barrier Free Access and Facilities  
of Government Premises)**

**加多近街臨時花園(Cadogan Street Temporary Garden)**

工程開始日期 (Works Commencement Date): 08/2011

預算完工日期 (Expected Works Completion Date): 10/2011

工程範圍 (Scope of Works)

改善場地入口 (Improve access/entrance)

改善國際暢通易達標誌(Improve international symbol of accessibility)

政府建築物無障礙通道及設施改善工程  
**(Improvement Works of Barrier Free Access and Facilities  
of Government Premises)**

**堅巷花園(Caine Lane Garden)**

工程開始日期 (Works Commencement Date): 05/2011  
預算完工日期 (Expected Works Completion Date): 05/2012

工程範圍 (Scope of Works)

改善場地入口 (Improve access/entrance)  
改善暢通易達洗手間(Improve accessible toilet)  
改善國際暢通易達標誌(Improve international symbol of accessibility)  
改善觸覺引路帶(Improve tactile sign/guide path)

政府建築物無障礙通道及設施改善工程  
**(Improvement Works of Barrier Free Access and Facilities  
of Government Premises)**

**吉席街花園(Catchick Street Garden Site A & Site B)**

工程開始日期 (Works Commencement Date): 09/2011  
預算完工日期 (Expected Works Completion Date): 10/2011

工程範圍 (Scope of Works)

改善國際暢通易達標誌(Improve international symbol of accessibility)  
改善觸覺引路帶(Improve tactile sign/guide path)  
改善公用地方(Improve common areas)

政府建築物無障礙通道及設施改善工程  
**(Improvement Works of Barrier Free Access and Facilities  
of Government Premises)**

**遮打花園(Chater Garden)**

工程開始日期 (Works Commencement Date): 09/2011  
預算完工日期 (Expected Works Completion Date): 05/2012

工程範圍 (Scope of Works)

改善場地入口 (Improve access/entrance)  
改善暢通易達洗手間(Improve accessible toilet)  
改善國際暢通易達標誌(Improve international symbol of accessibility)  
改善觸覺引路帶(Improve tactile sign/guide path)  
改善公用地方(Improve common areas)  
改善無障礙通道(Improve barrier free access route)

政府建築物無障礙通道及設施改善工程  
**(Improvement Works of Barrier Free Access and Facilities  
of Government Premises)**

**遮打道休憩處(Chater Road Sitting Out Area)**

預算開工日期 (Expected Works Commencement Date): 10/2011

預算完工日期 (Expected Works Completion Date): 12/2011

工程範圍 (Scope of Works)

改善場地入口 (Improve access/entrance)

政府建築物無障礙通道及設施改善工程  
**(Improvement Works of Barrier Free Access and Facilities  
of Government Premises)**

干德道兒童遊樂場(Conduit Road Children's Playground)

工程開始日期 (Works Commencement Date): 07/2011

完工日期 (Works Completion Date): 09/2011

工程範圍 (Scope of Works)

改善國際暢通易達標誌(Improve international symbol of accessibility)

改善觸覺引路帶(Improve tactile sign/guide path)

政府建築物無障礙通道及設施改善工程  
**(Improvement Works of Barrier Free Access and Facilities  
of Government Premises)**

**伊利近街兒童遊樂場(Elgin Street Children's Playground)**

工程開始日期 (Works Commencement Date): 05/2011  
預算完工日期 (Expected Works Completion Date): 05/2012

工程範圍 (Scope of Works)

改善場地入口 (Improve access/entrance)  
改善暢通易達洗手間(Improve accessible toilet)  
改善國際暢通易達標誌(Improve international symbol of accessibility)  
改善觸覺引路帶(Improve tactile sign/guide path)

政府建築物無障礙通道及設施改善工程  
**(Improvement Works of Barrier Free Access and Facilities  
of Government Premises)**

**歌賦山里兒童遊樂場(Gough Hill Path Children's Playground)**

工程開始日期 (Works Commencement Date): 08/2011

完工日期 (Works Completion Date): 09/2011

工程範圍 (Scope of Works)

改善場地入口 (Improve access/entrance)

改善國際暢通易達標誌(Improve international symbol of accessibility)

改善觸覺引路帶(Improve tactile sign/guide path)

改善公用地方(Improve common areas)



政府建築物無障礙通道及設施改善工程  
**(Improvement Works of Barrier Free Access and Facilities  
of Government Premises)**

**僑福道休憩花園(Guildford Road Rest Garden)**

工程開始日期 (Works Commencement Date): 08/2011

預計完工日期 (Expected Works Completion Date): 11/2011

工程範圍 (Scope of Works)

改善場地入口 (Improve access/entrance)

改善國際暢通易達標誌(Improve international symbol of accessibility)

改善觸覺引路帶(Improve tactile sign/guide path)

改善公用地方(Improve common areas)

政府建築物無障礙通道及設施改善工程  
**(Improvement Works of Barrier Free Access and Facilities  
of Government Premises)**

山道花園(Hill Road Garden)

工程開始日期 (Works Commencement Date): 08/2011

預算完工日期 (Expected Works Completion Date): 11/2011

工程範圍 (Scope of Works)

改善國際暢通易達標誌(Improve international symbol of accessibility)

改善觸覺引路帶(Improve tactile sign/guide path)

改善公用地方(Improve common areas)

政府建築物無障礙通道及設施改善工程  
**(Improvement Works of Barrier Free Access and Facilities  
of Government Premises)**

**荷李活道公園(Hollywood Road Park)**

工程開始日期 (Works Commencement Date): 05/2011  
預計完工日期 (Expected Works Completion Date): 05/2012

工程範圍 (Scope of Works)

改善場地入口(Improve access/entrance)  
改善暢通易達洗手間(Improve accessible toilet)  
改善國際暢通易達標誌(Improve international symbol of accessibility)  
改善觸覺引路帶(Improve tactile sign/guide path)

政府建築物無障礙通道及設施改善工程  
**(Improvement Works of Barrier Free Access and Facilities  
of Government Premises)**

**加惠民道花園(Ka Wai Man Road Garden)**

預算開工日期 (Expected Works Commencement Date): 10/2011  
預算完工日期 (Expected Works Completion Date): 05/2012

工程範圍 (Scope of Works)

改善觸覺引路帶(Improve tactile sign/guide path)

政府建築物無障礙通道及設施改善工程  
**(Improvement Works of Barrier Free Access and Facilities  
of Government Premises)**

**九如坊兒童遊樂場(Kau U Fong Children's Playground)**

工程開始日期 (Works Commencement Date): 05/2011

完工日期 (Works Completion Date): 09/2011

工程範圍 (Scope of Works)

改善暢通易達洗手間(Improve accessible toilet)

改善國際暢通易達標誌(Improve international symbol of accessibility)

改善觸覺引路帶(Improve tactile sign/guide path)

改善無障礙通道(Improve barrier free access route)

政府建築物無障礙通道及設施改善工程  
(Improvement Works of Barrier Free Access and Facilities  
of Government Premises)

堅彌地城巴士站休憩處(Kennedy Town Bus Terminus Sitting-out Area)

工程開始日期 (Works Commencement Date): 08/2011

預算完工日期 (Expected Works Completion Date): 10/2011

工程範圍 (Scope of Works)

改善國際暢通易達標誌(Improve international symbol of accessibility)

改善觸覺引路帶(Improve tactile sign/guide path)

改善公用地方(Improve common areas)

政府建築物無障礙通道及設施改善工程  
**(Improvement Works of Barrier Free Access and Facilities  
of Government Premises)**

**堅彌地城遊樂場(Kennedy Town Playground)**

工程開始日期 (Works Commencement Date): 08/2011

預算完工日期 (Expected Works Completion Date): 10/2011

工程範圍 (Scope of Works)

改善國際暢通易達標誌(Improve international symbol of accessibility)

政府建築物無障礙通道及設施改善工程  
**(Improvement Works of Barrier Free Access and Facilities  
of Government Premises)**

**堅彌地城配水庫遊樂場(Kennedy Town Services Reservoir Playground)**

預算開工日期 (Expected Works Commencement Date): 10/2011

預算完工日期 (Expected Works Completion Date): 05/2012

工程範圍 (Scope of Works)

改善公用地方(Improve common areas)



政府建築物無障礙通道及設施改善工程  
**(Improvement Works of Barrier Free Access and Facilities  
of Government Premises)**

香港佐治五世紀念公園(King George V Memorial Park, H.K.)

工程開始日期 (Works Commencement Date): 05/2011  
預計完工日期 (Expected Works Completion Date): 05/2012

工程範圍 (Scope of Works)

改善暢通易達洗手間(Improve accessible toilet)  
改善國際暢通易達標誌(Improve international symbol of accessibility)  
改善觸覺引路帶(Improve tactile sign/guide path)  
改善公用地方(Improve common areas)

政府建築物無障礙通道及設施改善工程  
**(Improvement Works of Barrier Free Access and Facilities  
of Government Premises)**

**旭龢道休憩花園(Kotewall Road Rest Garden)**

預算開工日期 (Expected Works Commencement Date): 10/2011

預算完工日期 (Expected Works Completion Date): 12/2011

工程範圍 (Scope of Works)

改善國際暢通易達標誌(Improve international symbol of accessibility)

改善觸覺引路帶(Improve tactile sign/guide path)

改善公用地方(Improve common areas)

改善無障礙通道(Improve barrier free access route)

政府建築物無障礙通道及設施改善工程  
**(Improvement Works of Barrier Free Access and Facilities  
of Government Premises)**

**琳寶徑休憩花園(Lambeth Walk Rest Garden)**

工程開始日期 (Works Commencement Date): 09/2011  
預計完工日期 (Expected Works Completion Date): 05/2012

工程範圍 (Scope of Works)

改善國際暢通易達標誌(Improve international symbol of accessibility)  
改善觸覺引路帶(Improve tactile sign/guide path)

政府建築物無障礙通道及設施改善工程  
**(Improvement Works of Barrier Free Access and Facilities  
of Government Premises)**

**李陞街遊樂場(Li Sing Street Playground)**

預算開工日期 (Expected Works Commencement Date): 10/2011  
預算完工日期 (Expected Works Completion Date): 05/2012

工程範圍 (Scope of Works)

改善場地入口 (Improve access/entrance)  
改善國際暢通易達標誌(Improve international symbol of accessibility)  
改善觸覺引路帶(Improve tactile sign/guide path)  
改善觸覺點字及觸覺平面圖(Improve braille and tactile map)  
改善無障礙通道(Improve barrier free access route)

政府建築物無障礙通道及設施改善工程  
(Improvement Works of Barrier Free Access and Facilities  
of Government Premises)

港澳碼頭巴士總站休憩處(Macau Ferry Bus Terminus Sitting-out Area)

工程開始日期 (Works Commencement Date): 09/2011  
預計完工日期 (Expected Works Completion Date): 05/2012

工程範圍 (Scope of Works)

改善場地入口 (Improve access/entrance)  
改善國際暢通易達標誌(Improve international symbol of accessibility)  
改善觸覺引路帶(Improve tactile sign/guide path)  
改善觸覺點字及觸覺平面圖(Improve braille and tactile map)  
改善無障礙通道(Improve barrier free access route)

政府建築物無障礙通道及設施改善工程  
**(Improvement Works of Barrier Free Access and Facilities  
of Government Premises)**

**柯士甸山遊樂場(Mount Austin Playground)**

工程開始日期 (Works Commencement Date): 06/2011  
完工日期 (Works Completion Date): 09/2011

工程範圍 (Scope of Works)

改善場地入口 (Improve access/entrance)  
改善暢通易達洗手間(Improve accessible toilet)  
改善國際暢通易達標誌(Improve international symbol of accessibility)  
改善觸覺引路帶(Improve tactile sign/guide path)  
改善觸覺點字及觸覺平面圖(Improve braille and tactile map)  
改善公用地方(Improve common areas)

政府建築物無障礙通道及設施改善工程  
**(Improvement Works of Barrier Free Access and Facilities  
of Government Premises)**

三號碼頭花園(Pier 3 Garden)

工程開始日期 (Works Commencement Date): 09/2011  
預計完工日期 (Expected Works Completion Date): 05/2012

工程範圍 (Scope of Works)

改善場地入口 (Improve access/entrance)  
改善暢通易達洗手間(Improve accessible toilet)  
改善國際暢通易達標誌(Improve international symbol of accessibility)  
改善觸覺引路帶(Improve tactile sign/guide path)  
改善觸覺點字及觸覺平面圖(Improve braille and tactile map)

政府建築物無障礙通道及設施改善工程  
**(Improvement Works of Barrier Free Access and Facilities  
of Government Premises)**

**種植道花園(Plantation Road Garden)**

工程開始日期 (Works Commencement Date): 09/2011

預計完工日期 (Expected Works Completion Date): 10/2011

工程範圍 (Scope of Works)

改善場地入口 (Improve access/entrance)

改善國際暢通易達標誌(Improve international symbol of accessibility)

改善觸覺引路帶(Improve tactile sign/guide path)

改善公用地方(Improve common areas)

改善無障礙通道(Improve barrier free access route)



政府建築物無障礙通道及設施改善工程  
**(Improvement Works of Barrier Free Access and Facilities  
of Government Premises)**

**皇后街休憩花園(Queen Street Rest Garden)**

工程開始日期 (Works Commencement Date): 09/2011  
預計完工日期 (Expected Works Completion Date): 05/2012

工程範圍 (Scope of Works)

改善暢通易達洗手間(Improve accessible toilet)  
改善國際暢通易達標誌(Improve international symbol of accessibility)  
改善觸覺引路帶(Improve tactile sign/guide path)  
改善公用地方(Improve common areas)  
改善無障礙通道(Improve barrier free access route)

政府建築物無障礙通道及設施改善工程  
**(Improvement Works of Barrier Free Access and Facilities  
of Government Premises)**

**玫瑰里兒童遊樂場(Rose Lane Children's Playground)**

預算開工日期 (Expected Works Commencement Date): 10/2011  
預算完工日期 (Expected Works Completion Date): 05/2012

工程範圍 (Scope of Works)

改善觸覺引路帶(Improve tactile sign/guide path)

政府建築物無障礙通道及設施改善工程  
**(Improvement Works of Barrier Free Access and Facilities  
of Government Premises)**

**西安里兒童遊樂場(Sai On Lane Children's Playground)**

工程開始日期 (Works Commencement Date): 09/2011

預算完工日期 (Expected Works Completion Date): 10/2011

工程範圍 (Scope of Works)

改善國際暢通易達標誌(Improve international symbol of accessibility)

政府建築物無障礙通道及設施改善工程  
**(Improvement Works of Barrier Free Access and Facilities  
of Government Premises)**

**西安里休憩花園(Sai On Lane Rest Garden)**

工程開始日期 (Works Commencement Date): 08/2011  
預算完工日期 (Expected Works Completion Date): 11/2011

工程範圍 (Scope of Works)

改善國際暢通易達標誌(Improve international symbol of accessibility)  
改善觸覺引路帶(Improve tactile sign/guide path)

政府建築物無障礙通道及設施改善工程  
**(Improvement Works of Barrier Free Access and Facilities  
of Government Premises)**

**士美非路兒童遊樂場(Smithfield Road Children's Playground)**

工程開始日期 (Works Commencement Date): 08/2011

預算完工日期 (Expected Works Completion Date): 10/2011

工程範圍 (Scope of Works)

改善國際暢通易達標誌(Improve international symbol of accessibility)

改善觸覺引路帶(Improve tactile sign/guide path)

改善公用地方(Improve common areas)

政府建築物無障礙通道及設施改善工程  
**(Improvement Works of Barrier Free Access and Facilities  
of Government Premises)**

皇后像廣場花園(Statue Square Gardens)

工程開始日期 (Works Commencement Date): 09/2011  
預計完工日期 (Expected Works Completion Date): 05/2012

工程範圍 (Scope of Works)

改善國際暢通易達標誌(Improve international symbol of accessibility)  
改善觸覺引路帶(Improve tactile sign/guide path)  
改善公用地方(Improve common areas)

政府建築物無障礙通道及設施改善工程  
**(Improvement Works of Barrier Free Access and Facilities  
of Government Premises)**

**崇慶里兒童遊樂場(Sung Hing Lane Children's Playground)**

工程開始日期 (Works Commencement Date): 08/2011

預算完工日期 (Expected Works Completion Date): 11/2011

工程範圍 (Scope of Works)

改善國際暢通易達標誌(Improve international symbol of accessibility)

改善觸覺引路帶(Improve tactile sign/guide path)

政府建築物無障礙通道及設施改善工程  
**(Improvement Works of Barrier Free Access and Facilities  
of Government Premises)**

**第三街遊樂場(Third Street Playground)**

預算開工日期 (Expected Works Commencement Date): 10/2011  
預算完工日期 (Expected Works Completion Date): 05/2012

工程範圍 (Scope of Works)

改善觸覺引路帶(Improve tactile sign/guide path)



政府建築物無障礙通道及設施改善工程  
**(Improvement Works of Barrier Free Access and Facilities  
of Government Premises)**

**城西公園(West End Park)**

工程開始日期 (Works Commencement Date): 10/2011

預計完工日期 (Expected Works Completion Date): 12/2011

工程範圍 (Scope of Works)

改善場地入口 (Improve access/entrance)

改善觸覺引路帶(Improve tactile sign/guide path)

改善公用地方(Improve common areas)

政府建築物無障礙通道及設施改善工程  
**(Improvement Works of Barrier Free Access and Facilities  
of Government Premises)**

**屈地街兒童遊樂場(Whitty Street Children's Playground)**

工程開始日期 (Works Commencement Date): 08/2011

預算完工日期 (Expected Works Completion Date): 09/2011

工程範圍 (Scope of Works)

改善國際暢通易達標誌(Improve international symbol of accessibility)

改善觸覺引路帶(Improve tactile sign/guide path)

政府建築物無障礙通道及設施改善工程  
**(Improvement Works of Barrier Free Access and Facilities  
of Government Premises)**

**永利街休憩花園(Wing Lee Street Rest Garden)**

工程開始日期 (Works Commencement Date): 09/2011  
預計完工日期 (Expected Works Completion Date): 05/2012

工程範圍 (Scope of Works)

改善暢通易達洗手間(Improve accessible toilet)  
改善觸覺引路帶(Improve tactile sign/guide path)  
改善公用地方(Improve common areas)  
改善無障礙通道(Improve barrier free access route)

政府建築物無障礙通道及設施改善工程  
**(Improvement Works of Barrier Free Access and Facilities  
of Government Premises)**

中環碼頭海濱長廊(Central Pier Waterfront)

工程開始日期 (Works Commencement Date): 09/2011  
預計完工日期 (Expected Works Completion Date): 05/2012

工程範圍 (Scope of Works)

改善場地入口 (Improve access/entrance)  
改善暢通易達洗手間(Improve accessible toilet)  
改善國際暢通易達標誌(Improve international symbol of accessibility)  
改善觸覺引路帶(Improve tactile sign/guide path)

政府建築物無障礙通道及設施改善工程  
**(Improvement Works of Barrier Free Access and Facilities  
of Government Premises)**

上環體育館(Sheung Wan Sports Centre)

工程開始日期 (Works Commencement Date): 09/2011  
預計完工日期 (Expected Works Completion Date): 05/2012

工程範圍 (Scope of Works)

改善場地入口 (Improve access/entrance)  
改善暢通易達洗手間(Improve accessible toilet)  
改善公共詢問或服務櫃檯(Improve public information or service counter)  
改善國際暢通易達標誌(Improve international symbol of accessibility)  
改善觸覺引路帶(Improve tactile sign/guide path)  
改善觸覺點字及觸覺平面圖(Improve braille and tactile map)  
改善聆聽輔助系統(Improve assistive listening systems)  
改善公用地方(Improve common areas)  
改善無障礙通道(Improve barrier free access route)

政府建築物無障礙通道及設施改善工程  
**(Improvement Works of Barrier Free Access and Facilities  
of Government Premises)**

士美非路體育館(Smithfield Sports Centre)

預算開工日期 (Expected Works Commencement Date): 10/2011  
預算完工日期 (Expected Works Completion Date): 05/2012

工程範圍 (Scope of Works)

改善公共詢問或服務櫃檯(Improve public information or service counter)  
改善觸覺引路帶(Improve tactile sign/guide path)  
改善觀眾席輪椅位(Improve auditorium wheel chair spaces)

政府建築物無障礙通道及設施改善工程  
**(Improvement Works of Barrier Free Access and Facilities  
of Government Premises)**

石塘咀體育館(Shek Tong Tsui Sports Centre)

工程開始日期 (Works Commencement Date): 10/2011  
預算完工日期 (Expected Works Completion Date): 05/2012

工程範圍 (Scope of Works)

改善觸覺引路帶(Improve tactile sign/guide path)

政府建築物無障礙通道及設施改善工程  
**(Improvement Works of Barrier Free Access and Facilities  
of Government Premises)**

急庇利街休憩處(Cleverly Street Sitting-out Area)

預算開工日期 (Expected Works Commencement Date): 10/2011  
預算完工日期 (Expected Works Completion Date): 05/2012

工程範圍 (Scope of Works)

改善場地入口 (Improve access/entrance)  
改善國際暢通易達標誌(Improve international symbol of accessibility)  
改善觸覺引路帶(Improve tactile sign/guide path)  
改善無障礙通道(Improve barrier free access route)



政府建築物無障礙通道及設施改善工程  
**(Improvement Works of Barrier Free Access and Facilities  
of Government Premises)**

**旭龢道休憩處(Kotewall Road Sitting-out Area)**

預算開工日期 (Expected Works Commencement Date): 10/2011

預算完工日期 (Expected Works Completion Date): 12/2011

工程範圍 (Scope of Works)

改善場地入口 (Improve access/entrance)

改善觸覺引路帶(Improve tactile sign/guide path)

改善公用地方(Improve common areas)

政府建築物無障礙通道及設施改善工程  
**(Improvement Works of Barrier Free Access and Facilities  
of Government Premises)**

**第三街休憩處(Third Street Sitting-out Area)**

工程開始日期 (Works Commencement Date): 09/2011

完工日期 (Works Completion Date): 09/2011

工程範圍 (Scope of Works)

改善國際暢通易達標誌(Improve international symbol of accessibility)

政府建築物無障礙通道及設施改善工程  
**(Improvement Works of Barrier Free Access and Facilities  
of Government Premises)**

**差館上街休憩處(Upper Station Street Sitting-out Area)**

工程開始日期 (Works Commencement Date): 06/2011

完工日期 (Works Completion Date): 09/2011

工程範圍 (Scope of Works)

改善暢通易達洗手間(Improve accessible toilet)

改善國際暢通易達標誌(Improve international symbol of accessibility)

改善觸覺引路帶(Improve tactile sign/guide path)

政府建築物無障礙通道及設施改善工程  
**(Improvement Works of Barrier Free Access and Facilities  
of Government Premises)**

卑路乍街休憩處(Belcher's Street Sitting-out Area)

工程開始日期 (Works Commencement Date): 09/2011

預算完工日期 (Expected Works Completion Date): 11/2011

工程範圍 (Scope of Works)

改善場地入口 (Improve access/entrance)

改善國際暢通易達標誌(Improve international symbol of accessibility)

改善觸覺引路帶(Improve tactile sign/guide path)

政府建築物無障礙通道及設施改善工程  
**(Improvement Works of Barrier Free Access and Facilities  
of Government Premises)**

**加倫台兒童遊樂場(Clarence Terrace Children's Playground)**

工程開始日期 (Works Commencement Date): 08/2011

預算完工日期 (Expected Works Completion Date): 11/2011

工程範圍 (Scope of Works)

改善國際暢通易達標誌(Improve international symbol of accessibility)

政府建築物無障礙通道及設施改善工程  
**(Improvement Works of Barrier Free Access and Facilities  
of Government Premises)**

**下加惠民道休憩處(Ka Wai Man Road Sitting-out Area(Lower))**

預算開工日期 (Expected Works Commencement Date): 10/2011

預算完工日期 (Expected Works Completion Date): 12/2011

工程範圍 (Scope of Works)

改善場地入口 (Improve access/entrance)

改善國際暢通易達標誌(Improve international symbol of accessibility)

改善觸覺引路帶(Improve tactile sign/guide path)

政府建築物無障礙通道及設施改善工程  
(Improvement Works of Barrier Free Access and Facilities  
of Government Premises)

蒲飛路休憩處(Pokfield Road Sitting-out Area)

工程開始日期 (Works Commencement Date): 08/2011

預算完工日期 (Expected Works Completion Date): 09/2011

工程範圍 (Scope of Works)

改善國際暢通易達標誌(Improve international symbol of accessibility)

改善觸覺引路帶(Improve tactile sign/guide path)

改善公用地方(Improve common areas)

政府建築物無障礙通道及設施改善工程  
**(Improvement Works of Barrier Free Access and Facilities  
of Government Premises)**

**杏花邨遊樂場(Hang Fa Chuen Playground)**

預算開工日期 (Expected Works Commencement Date): 12/2011  
預算完工日期 (Expected Works Completion Date): 06/2012

工程範圍 (Scope of Works)

改善場地入口 (Improve access/entrance)

改善國際暢通易達標誌(Improve international symbol of accessibility)



政府建築物無障礙通道及設施改善工程  
**(Improvement Works of Barrier Free Access and Facilities  
of Government Premises)**

坪洲體育館(Peng Chau Sports Centre)

預算開工日期 (Expected Works Commencement Date): 12/2011  
預算完工日期 (Expected Works Completion Date): 06/2012

工程範圍 (Scope of Works)

改善場地入口 (Improve access/entrance)  
改善暢通易達洗手間(Improve accessible toilet)  
改善視像火警警報(Improve visual fire alarm systems)  
改善國際暢通易達標誌(Improve international symbol of accessibility)  
改善觸覺引路帶(Improve tactile sign/guide path)  
改善觸覺點字及觸覺平面圖(Improve braille and tactile map)  
改善公用地方(Improve common areas)  
改善無障礙通道(Improve barrier free access route)  
改善視像顯示板(Improve visual display)

政府建築物無障礙通道及設施改善工程  
**(Improvement Works of Barrier Free Access and Facilities  
of Government Premises)**

**梅窩游泳池(Mui Wo Swimming Pool)**

預算開工日期 (Expected Works Commencement Date): 11/2011  
預算完工日期 (Expected Works Completion Date): 05/2012

工程範圍 (Scope of Works)

改善觸覺引路帶(Improve tactile sign/guide path)

政府建築物無障礙通道及設施改善工程  
**(Improvement Works of Barrier Free Access and Facilities  
of Government Premises)**

文東路公園(Man Tung Road Park)

預算開工日期 (Expected Works Commencement Date): 10/2011  
預算完工日期 (Expected Works Completion Date): 05/2012

工程範圍 (Scope of Works)

改善觸覺引路帶(Improve tactile sign/guide path)

政府建築物無障礙通道及設施改善工程  
(Improvement Works of Barrier Free Access and Facilities  
of Government Premises)

貝澳泳灘(Pui O Beach)

預算開工日期 (Expected Works Commencement Date): 11/2011  
預算完工日期 (Expected Works Completion Date): 05/2012

工程範圍 (Scope of Works)

改善觸覺引路帶(Improve tactile sign/guide path)

政府建築物無障礙通道及設施改善工程  
**(Improvement Works of Barrier Free Access and Facilities  
of Government Premises)**

**銀礦灣泳灘(Silver Mine Bay Beach)**

預算開工日期 (Expected Works Commencement Date): 11/2011  
預算完工日期 (Expected Works Completion Date): 05/2012

工程範圍 (Scope of Works)

改善觸覺引路帶(Improve tactile sign/guide path)

政府建築物無障礙通道及設施改善工程  
**(Improvement Works of Barrier Free Access and Facilities  
of Government Premises)**

**塘福泳灘(Tong Fuk Beach)**

預算開工日期 (Expected Works Commencement Date): 11/2011  
預算完工日期 (Expected Works Completion Date): 05/2012

工程範圍 (Scope of Works)

改善觸覺引路帶(Improve tactile sign/guide path)

政府建築物無障礙通道及設施改善工程  
**(Improvement Works of Barrier Free Access and Facilities  
of Government Premises)**

下長沙泳灘(Lower Cheung Sha Beach)

預算開工日期 (Expected Works Commencement Date): 11/2011  
預算完工日期 (Expected Works Completion Date): 05/2012

工程範圍 (Scope of Works)

改善觸覺引路帶(Improve tactile sign/guide path)

政府建築物無障礙通道及設施改善工程  
**(Improvement Works of Barrier Free Access and Facilities  
of Government Premises)**

大澳路一號遊樂場(Tai O Road Playground No. 1)

預算開工日期 (Expected Works Commencement Date): 11/2011  
預算完工日期 (Expected Works Completion Date): 05/2012

工程範圍 (Scope of Works)

改善觸覺引路帶(Improve tactile sign/guide path)



政府建築物無障礙通道及設施改善工程  
**(Improvement Works of Barrier Free Access and Facilities  
of Government Premises)**

大澳路三號遊樂場(Tai O Road Playground No. 3)

預算開工日期 (Expected Works Commencement Date): 10/2011  
預算完工日期 (Expected Works Completion Date): 05/2012

工程範圍 (Scope of Works)

改善觸覺引路帶(Improve tactile sign/guide path)

政府建築物無障礙通道及設施改善工程  
**(Improvement Works of Barrier Free Access and Facilities  
of Government Premises)**

**大澳坑尾休憩處(Hang Mei Sitting-out Area, Tai O)**

預算開工日期 (Expected Works Commencement Date): 11/2011  
預算完工日期 (Expected Works Completion Date): 05/2012

工程範圍 (Scope of Works)

改善觸覺引路帶(Improve tactile sign/guide path)

政府建築物無障礙通道及設施改善工程  
**(Improvement Works of Barrier Free Access and Facilities  
of Government Premises)**

沙螺灣足球場(Sha Lo Wan Football Pitch, Tai O)

工程開始日期 (Works Commencement Date): 10/2011  
預算完工日期 (Expected Works Completion Date): 05/2012

工程範圍 (Scope of Works)

改善觸覺引路帶(Improve tactile sign/guide path)

政府建築物無障礙通道及設施改善工程  
**(Improvement Works of Barrier Free Access and Facilities  
of Government Premises)**

大嶼山沙螺灣遊樂場(Sha Lo Wan Playgroud, Lantau)

預算開工日期 (Expected Works Commencement Date): 10/2011  
預算完工日期 (Expected Works Completion Date): 05/2012

工程範圍 (Scope of Works)

改善觸覺引路帶(Improve tactile sign/guide path)

政府建築物無障礙通道及設施改善工程  
**(Improvement Works of Barrier Free Access and Facilities  
of Government Premises)**

大澳梁屋兒童遊樂場(Leung Uk Children's Playground, Tai O)

預算開工日期 (Expected Works Commencement Date): 11/2011  
預算完工日期 (Expected Works Completion Date): 05/2012

工程範圍 (Scope of Works)

改善觸覺引路帶(Improve tactile sign/guide path)

政府建築物無障礙通道及設施改善工程  
**(Improvement Works of Barrier Free Access and Facilities  
of Government Premises)**

**寶珠潭燒烤場(Po Chu Tam Barbecue Area)**

預算開工日期 (Expected Works Commencement Date): 10/2011  
預算完工日期 (Expected Works Completion Date): 05/2012

工程範圍 (Scope of Works)

改善國際暢通易達標誌(Improve international symbol of accessibility)

政府建築物無障礙通道及設施改善工程  
**(Improvement Works of Barrier Free Access and Facilities  
of Government Premises)**

**鹽田壘臨時遊樂場(Yim Tin Pok Temporary Playground)**

預算開工日期 (Expected Works Commencement Date): 11/2011  
預算完工日期 (Expected Works Completion Date): 05/2012

工程範圍 (Scope of Works)

改善觸覺引路帶(Improve tactile sign/guide path)

政府建築物無障礙通道及設施改善工程  
**(Improvement Works of Barrier Free Access and Facilities  
of Government Premises)**

**長洲北社長利遊樂場(Pak She Cheung Lee Playground, Cheung Chau)**

預算開工日期 (Expected Works Commencement Date): 12/2011  
預算完工日期 (Expected Works Completion Date): 06/2012

工程範圍 (Scope of Works)

改善國際暢通易達標誌(Improve international symbol of accessibility)  
改善觸覺引路帶(Improve tactile sign/guide path)



政府建築物無障礙通道及設施改善工程  
**(Improvement Works of Barrier Free Access and Facilities  
of Government Premises)**

**梅窩碼頭迴旋處休憩花園(Mui Wo Ferry Concourse Rest Garden)**

預算開工日期 (Expected Works Commencement Date): 11/2011  
預算完工日期 (Expected Works Completion Date): 05/2012

工程範圍 (Scope of Works)

改善觸覺引路帶(Improve tactile sign/guide path)

政府建築物無障礙通道及設施改善工程  
**(Improvement Works of Barrier Free Access and Facilities  
of Government Premises)**

**梅窩碼頭路休憩處(Mui Wo Ferry Pier Road Sitting-out Area)**

預算開工日期 (Expected Works Commencement Date): 10/2011  
預算完工日期 (Expected Works Completion Date): 05/2012

工程範圍 (Scope of Works)

改善國際暢通易達標誌(Improve international symbol of accessibility)

政府建築物無障礙通道及設施改善工程  
**(Improvement Works of Barrier Free Access and Facilities  
of Government Premises)**

**大嶼山塘福遊樂場(Tong Fuk Playground, Lantau)**

預算開工日期 (Expected Works Commencement Date): 10/2011  
預算完工日期 (Expected Works Completion Date): 05/2012

工程範圍 (Scope of Works)

改善國際暢通易達標誌(Improve international symbol of accessibility)

政府建築物無障礙通道及設施改善工程  
**(Improvement Works of Barrier Free Access and Facilities  
of Government Premises)**

**大嶼山水口村休憩處(Shui Hau Village Sitting-out Area, Lantau)**

預算開工日期 (Expected Works Commencement Date): 11/2011  
預算完工日期 (Expected Works Completion Date): 05/2012

工程範圍 (Scope of Works)

改善國際暢通易達標誌(Improve international symbol of accessibility)

政府建築物無障礙通道及設施改善工程  
**(Improvement Works of Barrier Free Access and Facilities  
of Government Premises)**

**拾壘休憩處(Shap Long Sitting-out Area)**

預算開工日期 (Expected Works Commencement Date): 11/2011  
預算完工日期 (Expected Works Completion Date): 05/2012

工程範圍 (Scope of Works)

改善國際暢通易達標誌(Improve international symbol of accessibility)

政府建築物無障礙通道及設施改善工程  
(Improvement Works of Barrier Free Access and Facilities  
of Government Premises)

紅磡市政大廈體育館(Hung Hom Municipal Services Building Sports Centre)

開工日期 (Works Commencement Date): 02/2011  
預算完工日期 (Expected Works Completion Date): 05/2012

工程範圍 (Scope of Works)

改善場地入口 (Improve access/entrance)  
改善暢通易達升降機 (Improve accessible lifts)  
改善暢通易達洗手間(Improve accessible toilet)  
改善國際暢通易達標誌(Improve international symbol of accessibility)  
改善觸覺引路帶(Improve tactile sign/guide path)  
改善觸覺點字及觸覺平面圖(Improve braille and tactile map)  
改善公用地方(Improve common areas)  
改善觀眾席輪椅位(Improve auditorium wheel chair spaces)  
改善無障礙通道(Improve barrier free access route)

政府建築物無障礙通道及設施改善工程  
**(Improvement Works of Barrier Free Access and Facilities  
of Government Premises)**

何文田體育館(Ho Man Tin Sports Centre)

預算開工日期 (Expected Works Commencement Date): 10/2011  
預算完工日期 (Expected Works Completion Date): 04/2012

工程範圍 (Scope of Works)

改善場地入口 (Improve access/entrance)  
改善觸覺引路帶(Improve tactile sign/guide path)  
改善無障礙通道(Improve barrier free access route)

政府建築物無障礙通道及設施改善工程  
**(Improvement Works of Barrier Free Access and Facilities  
of Government Premises)**

**高山道公園(Ko Shan Road Park)**

工程開始日期 (Works Commencement Date): 08/2011

預算完工日期 (Expected Works Completion Date): 11/2011

工程範圍 (Scope of Works)

改善場地入口 (Improve access/entrance)



政府建築物無障礙通道及設施改善工程  
**(Improvement Works of Barrier Free Access and Facilities  
of Government Premises)**

大環山游泳池(Tai Wan Shan Swimming Pool)

工程開始日期 (Works Commencement Date): 01/2011  
預算完工日期 (Expected Works Completion Date): 06/2012

工程範圍 (Scope of Works)

改善場地入口 (Improve access/entrance)  
改善暢通易達洗手間(Improve accessible toilet)  
改善公共詢問或服務櫃檯(Improve public information or service counter)  
改善觸覺引路帶(Improve tactile sign/guide path)  
改善公用地方(Improve common areas)  
改善無障礙通道(Improve barrier free access route)

政府建築物無障礙通道及設施改善工程  
(Improvement Works of Barrier Free Access and Facilities  
of Government Premises)

貴州街/旭日街休憩處(Kwei Chow Street/Yuk Yat Street Sitting-out Area)

工程開始日期 (Works Commencement Date): 05/2011

完工日期 (Works Completion Date): 08/2011

工程範圍 (Scope of Works)

改善場地入口 (Improve access/entrance)

改善暢通易達洗手間(Improve accessible toilet)

改善觸覺引路帶(Improve tactile sign/guide path)

政府建築物無障礙通道及設施改善工程  
**(Improvement Works of Barrier Free Access and Facilities  
of Government Premises)**

何文田游泳池(Ho Man Tin Swimming Pool)

工程開始日期 (Works Commencement Date): 10/2011  
預算完工日期 (Expected Works Completion Date): 04/2012

工程範圍 (Scope of Works)

改善場地入口 (Improve access/entrance)  
改善觸覺引路帶(Improve tactile sign/guide path)  
改善無障礙通道(Improve barrier free access route)

政府建築物無障礙通道及設施改善工程  
**(Improvement Works of Barrier Free Access and Facilities  
of Government Premises)**

**歌和老街/義德道花園(Cornwall Street/Ede Road Garden)**

工程開始日期 (Works Commencement Date): 08/2011

完工日期 (Works Completion Date): 08/2011

工程範圍 (Scope of Works)

改善國際暢通易達標誌(Improve international symbol of accessibility)

政府建築物無障礙通道及設施改善工程  
**(Improvement Works of Barrier Free Access and Facilities  
of Government Premises)**

**佛光街 2 號花園(Fat Kwong Street Garden No. 2)**

開工日期 (Works Commencement Date): 08/2011

完工日期 (Works Completion Date): 09/2011

工程範圍 (Scope of Works)

改善國際暢通易達標誌(Improve international symbol of accessibility)

改善觸覺引路帶(Improve tactile sign/guide path)

政府建築物無障礙通道及設施改善工程  
**(Improvement Works of Barrier Free Access and Facilities  
of Government Premises)**

**景雲街遊樂場 (King Wan Street Playground)**

工程開始日期 (Works Commencement Date): 09/2011

預算完工日期 (Expected Works Completion Date): 11/2011

工程範圍 (Scope of Works)

改善場地入口 (Improve access/entrance)

改善國際暢通易達標誌(Improve international symbol of accessibility)

改善觸覺引路帶(Improve tactile sign/guide path)

政府建築物無障礙通道及設施改善工程  
**(Improvement Works of Barrier Free Access and Facilities  
of Government Premises)**

**龍翔道遊樂場(Lung Cheung Road Playground)**

預算開工日期 (Expected Works Commencement Date): 11/2011  
預算完工日期 (Expected Works Completion Date): 01/2012

工程範圍 (Scope of Works)

改善場地入口 (Improve access/entrance)  
改善國際暢通易達標誌(Improve international symbol of accessibility)  
改善無障礙通道(Improve barrier free access route)

政府建築物無障礙通道及設施改善工程  
**(Improvement Works of Barrier Free Access and Facilities  
of Government Premises)**

**青州街遊樂場(Tsing Chau Street Playground)**

工程開始日期 (Works Commencement Date): 09/2011

預算完工日期 (Expected Works Completion Date): 11/2011

工程範圍 (Scope of Works)

改善場地入口 (Improve access/entrance)

改善公用地方(Improve common areas)



政府建築物無障礙通道及設施改善工程  
**(Improvement Works of Barrier Free Access and Facilities  
of Government Premises)**

**衙前圍道休憩處(Nga Tsin Wai Road Sitting-out Area)**

工程開始日期 (Works Commencement Date): 08/2011

完工日期 (Works Completion Date): 08/2011

工程範圍 (Scope of Works)

改善國際暢通易達標誌(Improve international symbol of accessibility)

政府建築物無障礙通道及設施改善工程  
**(Improvement Works of Barrier Free Access and Facilities  
of Government Premises)**

差館里休憩處(Station Lane Sitting-out Area)

預算開工日期 (Expected Works Commencement Date): 10/2011

預算完工日期 (Expected Works Completion Date): 12/2011

工程範圍 (Scope of Works)

改善場地入口 (Improve access/entrance)

改善無障礙通道(Improve barrier free access route)

政府建築物無障礙通道及設施改善工程  
**(Improvement Works of Barrier Free Access and Facilities  
of Government Premises)**

延文禮士道花園(Inverness Road Garden)

預算開工日期 (Expected Works Commencement Date): 09/2011  
預算完工日期 (Expected Works Completion Date): 12/2011

工程範圍 (Scope of Works)

改善場地入口 (Improve access/entrance)  
改善國際暢通易達標誌(Improve international symbol of accessibility)  
改善觸覺引路帶(Improve tactile sign/guide path)  
改善公用地方(Improve common areas)  
改善無障礙通道(Improve barrier free access route)

政府建築物無障礙通道及設施改善工程  
**(Improvement Works of Barrier Free Access and Facilities  
of Government Premises)**

**長坑村遊樂場(Cheung Hang Village Playground)**

預算開工日期 (Expected Works Commencement Date): 10/2011

預算完工日期 (Expected Works Completion Date): 12/2011

工程範圍 (Scope of Works)

改善場地入口 (Improve access/entrance)

改善國際暢通易達標誌(Improve international symbol of accessibility)

改善觸覺引路帶(Improve tactile sign/guide path)

政府建築物無障礙通道及設施改善工程  
**(Improvement Works of Barrier Free Access and Facilities  
of Government Premises)**

**興芳路花園(Hing Fong Road Garden)**

預算開工日期 (Expected Works Commencement Date): 09/2011

預算完工日期 (Expected Works Completion Date): 10/2011

工程範圍 (Scope of Works)

改善場地入口 (Improve access/entrance)

改善國際暢通易達標誌(Improve international symbol of accessibility)

改善觸覺引路帶(Improve tactile sign/guide path)

改善公用地方(Improve common areas)

政府建築物無障礙通道及設施改善工程  
(Improvement Works of Barrier Free Access and Facilities  
of Government Premises)

葵義路遊樂場(Kwai Yi Road Playground)

預算開工日期 (Expected Works Commencement Date): 10/2011  
預算完工日期 (Expected Works Completion Date): 02/2012

工程範圍 (Scope of Works)

改善場地入口 (Improve access/entrance)  
改善暢通易達洗手間(Improve accessible toilet)  
改善國際暢通易達標誌(Improve international symbol of accessibility)  
改善觸覺引路帶(Improve tactile sign/guide path)  
改善公用地方(Improve common areas)  
改善觀眾席輪椅位(Improve auditorium wheel chair spaces)  
改善無障礙通道(Improve barrier free access route)

政府建築物無障礙通道及設施改善工程  
**(Improvement Works of Barrier Free Access and Facilities  
of Government Premises)**

長輝路海濱花園(Cheung Fai Road Promenade)

預算開工日期 (Expected Works Commencement Date): 10/2011  
預算完工日期 (Expected Works Completion Date): 12/2011

工程範圍 (Scope of Works)

改善場地入口 (Improve access/entrance)  
改善國際暢通易達標誌(Improve international symbol of accessibility)  
改善觸覺引路帶(Improve tactile sign/guide path)  
改善公用地方(Improve common areas)

政府建築物無障礙通道及設施改善工程  
**(Improvement Works of Barrier Free Access and Facilities  
of Government Premises)**

牙鷹洲花園(Nga Ying Chau Garden)

預算開工日期 (Expected Works Commencement Date): 10/2011

預算完工日期 (Expected Works Completion Date): 12/2011

工程範圍 (Scope of Works)

改善場地入口 (Improve access/entrance)

改善國際暢通易達標誌(Improve international symbol of accessibility)

改善觸覺引路帶(Improve tactile sign/guide path)



政府建築物無障礙通道及設施改善工程  
**(Improvement Works of Barrier Free Access and Facilities  
of Government Premises)**

**青敬路花園(Tsing King Road Garden)**

預算開工日期 (Expected Works Commencement Date): 10/2011

預算完工日期 (Expected Works Completion Date): 12/2011

工程範圍 (Scope of Works)

改善場地入口 (Improve access/entrance)

改善國際暢通易達標誌(Improve international symbol of accessibility)

改善觸覺引路帶(Improve tactile sign/guide path)

改善無障礙通道(Improve barrier free access route)

政府建築物無障礙通道及設施改善工程  
**(Improvement Works of Barrier Free Access and Facilities  
of Government Premises)**

**秀茂坪邨(第一期)3號遊樂場(Sau Mau Ping Est.(Stage I) Playground No.3)**

工程開始日期 (Works Commencement Date): 07/2011

預計完工日期 (Expected Works Completion Date): 11/2011

工程範圍 (Scope of Works)

改善場地入口 (Improve access/entrance)

改善國際暢通易達標誌(Improve international symbol of accessibility)

改善觸覺引路帶(Improve tactile sign/guide path)

改善觸覺點字及觸覺平面圖(Improve braille and tactile map)

政府建築物無障礙通道及設施改善工程  
**(Improvement Works of Barrier Free Access and Facilities  
of Government Premises)**

**曉明街遊樂場(Hiu Ming Street Playground)**

工程開始日期 (Works Commencement Date): 09/2011

預計完工日期 (Expected Works Completion Date): 12/2011

工程範圍 (Scope of Works)

改善場地入口 (Improve access/entrance)

改善暢通易達洗手間(Improve accessible toilet)

改善暢通易達停車位(Improve accessible carparks)

改善國際暢通易達標誌(Improve international symbol of accessibility)

改善觸覺引路帶(Improve tactile sign/guide path)

改善公用地方(Improve common areas)

改善無障礙通道(Improve barrier free access route)

政府建築物無障礙通道及設施改善工程  
**(Improvement Works of Barrier Free Access and Facilities  
of Government Premises)**

**曉光街草坪公園(Hiu Kwong Street Park Strip)**

工程開始日期 (Works Commencement Date): 07/2011  
預計完工日期 (Expected Works Completion Date): 11/2011

工程範圍 (Scope of Works)

改善場地入口 (Improve access/entrance)  
改善暢通易達洗手間(Improve accessible toilet)  
改善國際暢通易達標誌(Improve international symbol of accessibility)  
改善觸覺引路帶(Improve tactile sign/guide path)  
改善觸覺點字及觸覺平面圖(Improve braille and tactile map)  
改善公用地方(Improve common areas)

政府建築物無障礙通道及設施改善工程  
**(Improvement Works of Barrier Free Access and Facilities  
of Government Premises)**

**雅麗道花園(Elegance Road Garden)**

工程開始日期 (Works Commencement Date): 07/2011  
預計完工日期 (Expected Works Completion Date): 11/2011

工程範圍 (Scope of Works)

改善場地入口 (Improve access/entrance)  
改善國際暢通易達標誌(Improve international symbol of accessibility)  
改善觸覺引路帶(Improve tactile sign/guide path)  
改善觸覺點字及觸覺平面圖(Improve braille and tactile map)  
改善公用地方(Improve common areas)

政府建築物無障礙通道及設施改善工程  
(Improvement Works of Barrier Free Access and Facilities  
of Government Premises)

定富街休憩處(Ting Fu Street Sitting-out Area)

工程開始日期 (Works Commencement Date): 07/2011

預計完工日期 (Expected Works Completion Date): 11/2011

工程範圍 (Scope of Works)

改善國際暢通易達標誌(Improve international symbol of accessibility)

改善觸覺點字及觸覺平面圖(Improve braille and tactile map)

政府建築物無障礙通道及設施改善工程  
**(Improvement Works of Barrier Free Access and Facilities  
of Government Premises)**

**定裕坊臨時休憩處(Ting Yu Square Temporary Sitting-out Area)**

工程開始日期 (Works Commencement Date): 07/2011

完工日期 (Works Completion Date): 08/2011

工程範圍 (Scope of Works)

改善國際暢通易達標誌(Improve international symbol of accessibility)

改善觸覺引路帶(Improve tactile sign/guide path)

政府建築物無障礙通道及設施改善工程  
**(Improvement Works of Barrier Free Access and Facilities  
of Government Premises)**

**海濱道休憩處(Hoi Bun Road Sitting-out Area)**

工程開始日期 (Works Commencement Date): 08/2011

預算完工日期 (Expected Works Completion Date): 11/2011

工程範圍 (Scope of Works)

改善國際暢通易達標誌(Improve international symbol of accessibility)

改善觸覺引路帶(Improve tactile sign/guide path)



政府建築物無障礙通道及設施改善工程  
**(Improvement Works of Barrier Free Access and Facilities  
of Government Premises)**

**偉業街休憩處(Wai Yip Street Sitting-out Area)**

工程開始日期 (Works Commencement Date): 08/2011

預算完工日期 (Expected Works Completion Date): 11/2011

工程範圍 (Scope of Works)

改善國際暢通易達標誌(Improve international symbol of accessibility)

改善觸覺引路帶(Improve tactile sign/guide path)

政府建築物無障礙通道及設施改善工程  
(Improvement Works of Barrier Free Access and Facilities  
of Government Premises)

偉業街/常怡道休憩處(Wai Yip Street / Sheung Yee Road Sitting-out Area)

工程開始日期 (Works Commencement Date): 08/2011

預算完工日期 (Expected Works Completion Date): 11/2011

工程範圍 (Scope of Works)

改善國際暢通易達標誌(Improve international symbol of accessibility)

改善觸覺引路帶(Improve tactile sign/guide path)

政府建築物無障礙通道及設施改善工程  
**(Improvement Works of Barrier Free Access and Facilities  
of Government Premises)**

**臨興街休憩處(Lam Hing Street Sitting-out Area)**

工程開始日期 (Works Commencement Date): 09/2011

預算完工日期 (Expected Works Completion Date): 11/2011

工程範圍 (Scope of Works)

改善國際暢通易達標誌(Improve international symbol of accessibility)

改善觸覺引路帶(Improve tactile sign/guide path)

政府建築物無障礙通道及設施改善工程  
**(Improvement Works of Barrier Free Access and Facilities  
of Government Premises)**

**安德道遊樂場(On Tak Road Playground)**

工程開始日期 (Works Commencement Date): 09/2011  
預計完工日期 (Expected Works Completion Date): 12/2011

工程範圍 (Scope of Works)

改善場地入口 (Improve access/entrance)  
改善暢通易達洗手間(Improve accessible toilet)  
改善國際暢通易達標誌(Improve international symbol of accessibility)  
改善觸覺引路帶(Improve tactile sign/guide path)  
改善觸覺點字及觸覺平面圖(Improve braille and tactile map)

政府建築物無障礙通道及設施改善工程  
**(Improvement Works of Barrier Free Access and Facilities  
of Government Premises)**

**坑口籃球場(Hang Hau Basketball Court)**

工程開始日期 (Works Commencement Date): 06/2011

完工日期 (Works Completion Date): 08/2011

工程範圍 (Scope of Works)

改善場地入口 (Improve access/entrance)

政府建築物無障礙通道及設施改善工程  
**(Improvement Works of Barrier Free Access and Facilities  
of Government Premises)**

**蠔涌足球場(Ho Chung Soccer Pitch)**

工程開始日期 (Works Commencement Date): 09/2011

預算完工日期 (Expected Works Completion Date): 11/2011

工程範圍 (Scope of Works)

改善暢通易達洗手間(Improve accessible toilet)

改善無障礙通道(Improve barrier free access route)

政府建築物無障礙通道及設施改善工程  
**(Improvement Works of Barrier Free Access and Facilities  
of Government Premises)**

**馬游塘休憩花園(Mau Yau Tong Rest Garden)**

工程開始日期 (Works Commencement Date): 06/2011

預算完工日期 (Expected Works Completion Date): 11/2011

工程範圍 (Scope of Works)

改善場地入口 (Improve access/entrance)

改善觸覺引路帶(Improve tactile sign/guide path)

政府建築物無障礙通道及設施改善工程  
**(Improvement Works of Barrier Free Access and Facilities  
of Government Premises)**

**萬宜遊樂場(Man Yee Playground)**

工程開始日期 (Works Commencement Date): 08/2011

預算完工日期 (Expected Works Completion Date): 11/2011

工程範圍 (Scope of Works)

改善場地入口 (Improve access/entrance)

改善國際暢通易達標誌(Improve international symbol of accessibility)

改善觸覺引路帶(Improve tactile sign/guide path)



政府建築物無障礙通道及設施改善工程  
**(Improvement Works of Barrier Free Access and Facilities  
of Government Premises)**

**南山村休憩處(Nam Shan Village Sitting-out Area)**

工程開始日期 (Works Commencement Date): 08/2011

預算完工日期 (Expected Works Completion Date): 11/2011

工程範圍 (Scope of Works)

改善場地入口 (Improve access/entrance)

改善國際暢通易達標誌(Improve international symbol of accessibility)

改善觸覺引路帶(Improve tactile sign/guide path)

政府建築物無障礙通道及設施改善工程  
**(Improvement Works of Barrier Free Access and Facilities  
of Government Premises)**

**碧水新村休憩花園(Pik Shui San Tsuen Rest Garden)**

工程開始日期 (Works Commencement Date): 08/2011

預算完工日期 (Expected Works Completion Date): 11/2011

工程範圍 (Scope of Works)

改善場地入口 (Improve access/entrance)

改善國際暢通易達標誌(Improve international symbol of accessibility)

改善觸覺引路帶(Improve tactile sign/guide path)

政府建築物無障礙通道及設施改善工程  
**(Improvement Works of Barrier Free Access and Facilities  
of Government Premises)**

**菠蘿峯花園(Po Lo Che Garden)**

工程開始日期 (Works Commencement Date): 08/2011  
預算完工日期 (Expected Works Completion Date): 11/2011

工程範圍 (Scope of Works)

改善場地入口 (Improve access/entrance)  
改善國際暢通易達標誌(Improve international symbol of accessibility)  
改善觸覺引路帶(Improve tactile sign/guide path)

政府建築物無障礙通道及設施改善工程  
**(Improvement Works of Barrier Free Access and Facilities  
of Government Premises)**

**銀岬路休憩處(Silvercape Road Sitting-Out Area)**

工程開始日期 (Works Commencement Date): 06/2011

預算完工日期 (Expected Works Completion Date): 11/2011

工程範圍 (Scope of Works)

改善暢通易達洗手間(Improve accessible toilet)

改善無障礙通道(Improve barrier free access route)

政府建築物無障礙通道及設施改善工程  
**(Improvement Works of Barrier Free Access and Facilities  
of Government Premises)**

**大埔仔休憩花園(Tai Po Tsai Rest Garden)**

工程開始日期 (Works Commencement Date): 06/2011  
預算完工日期 (Expected Works Completion Date): 11/2011

工程範圍 (Scope of Works)

改善場地入口 (Improve access/entrance)  
改善暢通易達洗手間(Improve accessible toilet)  
改善國際暢通易達標誌(Improve international symbol of accessibility)  
改善觸覺引路帶(Improve tactile sign/guide path)

政府建築物無障礙通道及設施改善工程  
**(Improvement Works of Barrier Free Access and Facilities  
of Government Premises)**

**大環頭花園(Tai Wan Tau Garden)**

工程開始日期 (Works Commencement Date): 08/2011

預算完工日期 (Expected Works Completion Date): 11/2011

工程範圍 (Scope of Works)

改善國際暢通易達標誌(Improve international symbol of accessibility)

改善無障礙通道(Improve barrier free access route)

政府建築物無障礙通道及設施改善工程  
**(Improvement Works of Barrier Free Access and Facilities  
of Government Premises)**

**對面海花園(Tui Min Hoi Garden)**

工程開始日期 (Works Commencement Date): 08/2011

預算完工日期 (Expected Works Completion Date): 11/2011

工程範圍 (Scope of Works)

改善場地入口 (Improve access/entrance)

改善國際暢通易達標誌(Improve international symbol of accessibility)

改善觸覺引路帶(Improve tactile sign/guide path)

政府建築物無障礙通道及設施改善工程  
**(Improvement Works of Barrier Free Access and Facilities  
of Government Premises)**

**魷魚灣遊樂場(Yau Yue Wan Playground)**

工程開始日期 (Works Commencement Date): 06/2011

預算完工日期 (Expected Works Completion Date): 11/2011

工程範圍 (Scope of Works)

改善場地入口 (Improve access/entrance)

改善觸覺引路帶(Improve tactile sign/guide path)



政府建築物無障礙通道及設施改善工程  
**(Improvement Works of Barrier Free Access and Facilities  
of Government Premises)**

**寶林體育館(Po Lam Sports Centre)**

預算開工日期 (Expected Commencement Date): 11/2011  
預算完工日期 (Expected Works Completion Date): 01/2012

工程範圍 (Scope of Works)

改善場地入口 (Improve access/entrance)  
改善暢通易達洗手間(Improve accessible toilet)  
改善公共詢問或服務櫃檯(Improve public information or service counter)  
改善國際暢通易達標誌(Improve international symbol of accessibility)  
改善觸覺引路帶(Improve tactile sign/guide path)  
改善聆聽輔助系統(Improve assistive listening systems)  
改善公用地方(Improve common areas)  
改善觀眾席輪椅位(Improve auditorium wheel chair spaces)  
改善無障礙通道(Improve barrier free access route)

政府建築物無障礙通道及設施改善工程  
**(Improvement Works of Barrier Free Access and Facilities  
of Government Premises)**

翠林體育館(Tsui Lam Sports Centre)

預算開工日期 (Expected Commencement Date): 01/2012  
預算完工日期 (Expected Works Completion Date): 04/2012

工程範圍 (Scope of Works)

改善場地入口 (Improve access/entrance)  
改善暢通易達洗手間(Improve accessible toilet)  
改善公共詢問或服務櫃檯(Improve public information or service counter)  
改善國際暢通易達標誌(Improve international symbol of accessibility)  
改善觸覺引路帶(Improve tactile sign/guide path)  
改善聆聽輔助系統(Improve assistive listening systems)  
改善公用地方(Improve common areas)  
改善觀眾席輪椅位(Improve auditorium wheel chair spaces)  
改善無障礙通道(Improve barrier free access route)

政府建築物無障礙通道及設施改善工程  
(Improvement Works of Barrier Free Access and Facilities  
of Government Premises)

沙田公園(Sha Tin Park)

工程開始日期 (Works Commencement Date): 06/2011  
預算完工日期 (Expected Works Completion Date): 06/2012

工程範圍 (Scope of Works)

改善場地入口 (Improve access/entrance)  
改善觸覺引路帶(Improve tactile sign/guide path)  
改善無障礙通道(Improve barrier free access route)

政府建築物無障礙通道及設施改善工程  
**(Improvement Works of Barrier Free Access and Facilities  
of Government Premises)**

石門遊樂場(Shek Mun Playground)

預算開工日期 (Expected Works Commencement Date): 10/2011  
預算完工日期 (Expected Works Completion Date): 06/2012

工程範圍 (Scope of Works)

改善場地入口 (Improve access/entrance)  
改善觸覺引路帶(Improve tactile sign/guide path)

政府建築物無障礙通道及設施改善工程  
**(Improvement Works of Barrier Free Access and Facilities  
of Government Premises)**

紅梅谷路遊樂場(Hung Mui Kuk Road Playground)

工程開始日期 (Works Commencement Date): 09/2011  
預算完工日期 (Expected Works Completion Date): 06/2012

工程範圍 (Scope of Works)

改善場地入口 (Improve access/entrance)

政府建築物無障礙通道及設施改善工程  
**(Improvement Works of Barrier Free Access and Facilities  
of Government Premises)**

**隔田兒童遊樂場(Kak Tin Children's Playground)**

工程開始日期 (Works Commencement Date): 08/2011  
預算完工日期 (Expected Works Completion Date): 06/2012

工程範圍 (Scope of Works)

改善場地入口 (Improve access/entrance)

政府建築物無障礙通道及設施改善工程  
**(Improvement Works of Barrier Free Access and Facilities  
of Government Premises)**

**隔田遊樂場(Kak Tin Playground)**

工程開始日期 (Works Commencement Date): 09/2011  
預算完工日期 (Expected Works Completion Date): 06/2012

工程範圍 (Scope of Works)

改善場地入口 (Improve access/entrance)

政府建築物無障礙通道及設施改善工程  
**(Improvement Works of Barrier Free Access and Facilities  
of Government Premises)**

**李屋村第二花園(Lei UK Tsuen Garden No. 2)**

工程開始日期 (Works Commencement Date): 09/2011  
預算完工日期 (Expected Works Completion Date): 06/2012

工程範圍 (Scope of Works)

改善場地入口 (Improve access/entrance)



政府建築物無障礙通道及設施改善工程  
**(Improvement Works of Barrier Free Access and Facilities  
of Government Premises)**

**排頭村遊樂場(Pei Tau Village Playground)**

工程開始日期 (Works Commencement Date): 08/2011  
預算完工日期 (Expected Works Completion Date): 06/2012

工程範圍 (Scope of Works)

改善場地入口 (Improve access/entrance)

政府建築物無障礙通道及設施改善工程  
**(Improvement Works of Barrier Free Access and Facilities  
of Government Premises)**

**新田圍花園(San Tin Wai Garden)**

工程開始日期 (Works Commencement Date): 07/2011  
預算完工日期 (Expected Works Completion Date): 06/2012

工程範圍 (Scope of Works)

改善場地入口 (Improve access/entrance)

政府建築物無障礙通道及設施改善工程  
**(Improvement Works of Barrier Free Access and Facilities  
of Government Premises)**

**樂楓徑休憩花園(Lok Fung Path Rest Garden)**

工程開始日期 (Works Commencement Date): 08/2011  
預算完工日期 (Expected Works Completion Date): 06/2012

工程範圍 (Scope of Works)

改善場地入口 (Improve access/entrance)

政府建築物無障礙通道及設施改善工程  
**(Improvement Works of Barrier Free Access and Facilities  
of Government Premises)**

**樂蓮徑休憩處(Lok Lin Path Sitting-out Area)**

工程開始日期 (Works Commencement Date): 08/2011  
預算完工日期 (Expected Works Completion Date): 06/2012

工程範圍 (Scope of Works)

改善場地入口 (Improve access/entrance)

政府建築物無障礙通道及設施改善工程  
**(Improvement Works of Barrier Free Access and Facilities  
of Government Premises)**

**樂園徑兒童遊樂場(Lok Yuen Path Children's Playground)**

工程開始日期 (Works Commencement Date): 09/2011  
預算完工日期 (Expected Works Completion Date): 06/2012

工程範圍 (Scope of Works)

改善場地入口 (Improve access/entrance)

政府建築物無障礙通道及設施改善工程  
**(Improvement Works of Barrier Free Access and Facilities  
of Government Premises)**

**山尾街籃球場(San Mei Street Basketball Court)**

工程開始日期 (Works Commencement Date): 09/2011  
預算完工日期 (Expected Works Completion Date): 06/2012

工程範圍 (Scope of Works)

改善場地入口 (Improve access/entrance)

政府建築物無障礙通道及設施改善工程  
**(Improvement Works of Barrier Free Access and Facilities  
of Government Premises)**

**山尾街兒童遊樂場(San Mei Street Children's Playground)**

工程開始日期 (Works Commencement Date): 07/2011  
預算完工日期 (Expected Works Completion Date): 06/2012

工程範圍 (Scope of Works)

改善場地入口 (Improve access/entrance)

政府建築物無障礙通道及設施改善工程  
**(Improvement Works of Barrier Free Access and Facilities  
of Government Premises)**

山尾街遊樂場(San Mei Street Playground)

工程開始日期 (Works Commencement Date): 09/2011  
預算完工日期 (Expected Works Completion Date): 06/2012

工程範圍 (Scope of Works)

改善場地入口 (Improve access/entrance)



政府建築物無障礙通道及設施改善工程  
**(Improvement Works of Barrier Free Access and Facilities  
of Government Premises)**

山尾街休憩處(San Mei Street Sitting-out Area)

工程開始日期 (Works Commencement Date): 06/2011  
預算完工日期 (Expected Works Completion Date): 06/2012

工程範圍 (Scope of Works)

改善場地入口 (Improve access/entrance)

政府建築物無障礙通道及設施改善工程  
**(Improvement Works of Barrier Free Access and Facilities  
of Government Premises)**

上禾輦花園(Sheung Wo Che Garden)

工程開始日期 (Works Commencement Date): 09/2011  
預算完工日期 (Expected Works Completion Date): 06/2012

工程範圍 (Scope of Works)

改善場地入口 (Improve access/entrance)

政府建築物無障礙通道及設施改善工程  
**(Improvement Works of Barrier Free Access and Facilities  
of Government Premises)**

禾寮坑遊樂場(Wo Liu Hang Playground)

工程開始日期 (Works Commencement Date): 09/2011  
預算完工日期 (Expected Works Completion Date): 06/2012

工程範圍 (Scope of Works)

改善場地入口 (Improve access/entrance)

政府建築物無障礙通道及設施改善工程  
**(Improvement Works of Barrier Free Access and Facilities  
of Government Premises)**

禾寮坑休憩公園(Wo Liu Hang Rest Garden)

工程開始日期 (Works Commencement Date): 08/2011  
預算完工日期 (Expected Works Completion Date): 06/2012

工程範圍 (Scope of Works)

改善場地入口 (Improve access/entrance)

政府建築物無障礙通道及設施改善工程  
**(Improvement Works of Barrier Free Access and Facilities  
of Government Premises)**

**馬影徑休憩花園(Ma Ying Path Rest Garden)**

工程開始日期 (Works Commencement Date): 08/2011  
預算完工日期 (Expected Works Completion Date): 06/2012

工程範圍 (Scope of Works)

改善場地入口 (Improve access/entrance)

政府建築物無障礙通道及設施改善工程  
**(Improvement Works of Barrier Free Access and Facilities  
of Government Premises)**

**鞍源街花園(On Yuen Street Garden)**

預算開工日期 (Expected Works Commencement Date): 09/2011  
預算完工日期 (Expected Works Completion Date): 06/2012

工程範圍 (Scope of Works)

改善場地入口 (Improve access/entrance)  
改善觸覺引路帶(Improve tactile sign/guide path)

政府建築物無障礙通道及設施改善工程  
**(Improvement Works of Barrier Free Access and Facilities  
of Government Premises)**

**大埔公路十咪第一眺望亭(Tai Po Road 10M.S. Lookout No.1)**

工程開始日期 (Works Commencement Date): 09/2011  
預算完工日期 (Expected Works Completion Date): 06/2012

工程範圍 (Scope of Works)

改善場地入口 (Improve access/entrance)

政府建築物無障礙通道及設施改善工程  
**(Improvement Works of Barrier Free Access and Facilities  
of Government Premises)**

**大埔公路十咪第二眺望亭(Tai Po Road 10M.S. Lookout No.2)**

工程開始日期 (Works Commencement Date): 09/2011  
預算完工日期 (Expected Works Completion Date): 06/2012

工程範圍 (Scope of Works)

改善場地入口 (Improve access/entrance)



政府建築物無障礙通道及設施改善工程  
**(Improvement Works of Barrier Free Access and Facilities  
of Government Premises)**

**黃泥頭花園(Wong Nai Tau Garden)**

預算開工日期 (Expected Works Commencement Date): 09/2011  
預算完工日期 (Expected Works Completion Date): 06/2012

工程範圍 (Scope of Works)

改善場地入口 (Improve access/entrance)  
改善觸覺引路帶(Improve tactile sign/guide path)

政府建築物無障礙通道及設施改善工程  
**(Improvement Works of Barrier Free Access and Facilities  
of Government Premises)**

**烏溪沙兒童遊樂場(Wu Kai Sha Children's Playground)**

預算開工日期 (Expected Works Commencement Date): 09/2011  
預算完工日期 (Expected Works Completion Date): 06/2012

工程範圍 (Scope of Works)

改善場地入口(Improve access/entrance)  
改善國際暢通易達標誌(Improve international symbol of accessibility)  
改善觸覺引路帶(Improve tactile sign/guide path)

政府建築物無障礙通道及設施改善工程  
**(Improvement Works of Barrier Free Access and Facilities  
of Government Premises)**

**南昌公園(Nam Cheong Park)**

預算開工日期 (Expected Works Commencement Date): 10/2011

預算完工日期 (Expected Works Completion Date): 12/2011

工程範圍 (Scope of Works)

改善暢通易達洗手間(Improve accessible toilet)

改善國際暢通易達標誌(Improve international symbol of accessibility)

改善觸覺引路帶(Improve tactile sign/guide path)

改善公用地方(Improve common areas)

政府建築物無障礙通道及設施改善工程  
**(Improvement Works of Barrier Free Access and Facilities  
of Government Premises)**

**荔枝角花園(Lai Chi Kok Garden)**

預算開工日期 (Expected Works Commencement Date): 10/2011

預算完工日期 (Expected Works Completion Date): 12/2011

工程範圍 (Scope of Works)

改善國際暢通易達標誌(Improve international symbol of accessibility)

改善觸覺引路帶(Improve tactile sign/guide path)

改善公用地方(Improve common areas)

政府建築物無障礙通道及設施改善工程  
**(Improvement Works of Barrier Free Access and Facilities  
of Government Premises)**

**順寧道遊樂場(Shun Ning Road Recreation Ground)**

預算開工日期 (Expected Works Commencement Date): 10/2011

預算完工日期 (Expected Works Completion Date): 12/2011

工程範圍 (Scope of Works)

改善場地入口 (Improve access/entrance)

改善暢通易達洗手間(Improve accessible toilet)

改善國際暢通易達標誌(Improve international symbol of accessibility)

改善觸覺引路帶(Improve tactile sign/guide path)

政府建築物無障礙通道及設施改善工程  
**(Improvement Works of Barrier Free Access and Facilities  
of Government Premises)**

**雀橋街休憩處(Tseuk Kiu Street Sitting-out Area)**

預算開工日期 (Expected Works Commencement Date): 09/2011

預計完工日期 (Expected Works Completion Date): 11/2011

工程範圍 (Scope of Works)

改善場地入口 (Improve access/entrance)

改善暢通易達洗手間(Improve accessible toilet)

改善國際暢通易達標誌(Improve international symbol of accessibility)

改善觸覺引路帶(Improve tactile sign/guide path)

政府建築物無障礙通道及設施改善工程  
**(Improvement Works of Barrier Free Access and Facilities  
of Government Premises)**

**鴨脷洲風之塔公園(Ap Lei Chau Wind Tower Park)**

預算開工日期 (Expected Works Commencement Date): 10/2011  
預算完工日期 (Expected Works Completion Date): 04/2012

工程範圍 (Scope of Works)

改善暢通易達洗手間(Improve accessible toilet)  
改善國際暢通易達標誌(Improve international symbol of accessibility)  
改善觸覺引路帶(Improve tactile sign/guide path)  
改善觸覺點字及觸覺平面圖(Improve braille and tactile map)  
改善公用地方(Improve common areas)

政府建築物無障礙通道及設施改善工程  
**(Improvement Works of Barrier Free Access and Facilities  
of Government Premises)**

**香港仔海旁道休憩處(Aberdeen Praya Road Sitting-out Area)**

工程開始日期 (Works Commencement Date): 10/2011

預算完工日期 (Expected Works Completion Date): 11/2011

工程範圍 (Scope of Works)

改善觸覺引路帶(Improve tactile sign/guide path)

改善國際暢通易達標誌(Improve international symbol of accessibility)



政府建築物無障礙通道及設施改善工程  
**(Improvement Works of Barrier Free Access and Facilities  
of Government Premises)**

**香港仔水塘道花園(Aberdeen Reservoir Road Garden)**

工程開始日期 (Works Commencement Date): 09/2011

預算完工日期 (Expected Works Completion Date): 11/2011

工程範圍 (Scope of Works)

改善觸覺引路帶(Improve tactile sign/guide path)

改善國際暢通易達標誌(Improve international symbol of accessibility)

改善無障礙通道(Improve barrier free access route)

政府建築物無障礙通道及設施改善工程  
**(Improvement Works of Barrier Free Access and Facilities  
of Government Premises)**

**赫蘭道/淺水灣道花園(Headland Road/Repulse Bay Road Garden)**

預算開工日期 (Expected Works Commencement Date): 10/2011

預算完工日期 (Expected Works Completion Date): 12/2011

工程範圍 (Scope of Works)

改善場地入口 (Improve access/entrance)

改善國際暢通易達標誌(Improve international symbol of accessibility)

政府建築物無障礙通道及設施改善工程  
**(Improvement Works of Barrier Free Access and Facilities  
of Government Premises)**

**香葉道休憩處(Heung Yip Road Sitting-out Area)**

預算開工日期 (Expected Works Commencement Date): 10/2011

預算完工日期 (Expected Works Completion Date): 12/2011

工程範圍 (Scope of Works)

改善場地入口 (Improve access/entrance)

改善國際暢通易達標誌(Improve international symbol of accessibility)

政府建築物無障礙通道及設施改善工程  
**(Improvement Works of Barrier Free Access and Facilities  
of Government Premises)**

**南風道休憩花園(Nam Fung Road Rest Garden)**

預算開工日期 (Expected Works Commencement Date): 10/2011  
預算完工日期 (Expected Works Completion Date): 02/2012

工程範圍 (Scope of Works)

改善場地入口 (Improve access/entrance)

改善國際暢通易達標誌(Improve international symbol of accessibility)

政府建築物無障礙通道及設施改善工程  
**(Improvement Works of Barrier Free Access and Facilities  
of Government Premises)**

**南寧街休憩處(Nam Ning Street Sitting-out Area)**

工程開始日期 (Works Commencement Date): 09/2011

預算完工日期 (Expected Works Completion Date): 11/2011

工程範圍 (Scope of Works)

改善場地入口 (Improve access/entrance)

改善國際暢通易達標誌(Improve international symbol of accessibility)

改善觸覺引路帶(Improve tactile sign/guide path)

改善無障礙通道(Improve barrier free access route)

政府建築物無障礙通道及設施改善工程  
**(Improvement Works of Barrier Free Access and Facilities  
of Government Premises)**

**新市街休憩處(San Shi Street Sitting-out Area)**

工程開始日期 (Works Commencement Date): 09/2011

預算完工日期 (Expected Works Completion Date): 11/2011

工程範圍 (Scope of Works)

改善場地入口 (Improve access/entrance)

改善暢通易達停車位(Improve accessible carparks)

政府建築物無障礙通道及設施改善工程  
**(Improvement Works of Barrier Free Access and Facilities  
of Government Premises)**

**沙宣道休憩花園(Sassoon Road Rest Garden)**

預算開工日期 (Expected Works Commencement Date): 09/2011

預算完工日期 (Expected Works Completion Date): 11/2011

工程範圍 (Scope of Works)

改善場地入口 (Improve access/entrance)

改善國際暢通易達標誌(Improve international symbol of accessibility)

政府建築物無障礙通道及設施改善工程  
**(Improvement Works of Barrier Free Access and Facilities  
of Government Premises)**

**石澳泳灘休憩處(Shek O Beach Sitting-out Area)**

工程開始日期 (Works Commencement Date): 10/2011

預算完工日期 (Expected Works Completion Date): 11/2011

工程範圍 (Scope of Works)

改善國際暢通易達標誌(Improve international symbol of accessibility)



政府建築物無障礙通道及設施改善工程  
**(Improvement Works of Barrier Free Access and Facilities  
of Government Premises)**

石澳道眺望處(Shek O Road Lookout)

預算開工日期 (Expected Works Commencement Date): 10/2011

預算完工日期 (Expected Works Completion Date): 12/2011

工程範圍 (Scope of Works)

改善國際暢通易達標誌(Improve international symbol of accessibility)

政府建築物無障礙通道及設施改善工程  
**(Improvement Works of Barrier Free Access and Facilities  
of Government Premises)**

石澳村兒童遊樂場(Shek O Village Children's Playground)

預算開工日期 (Expected Works Commencement Date): 10/2011

預算完工日期 (Expected Works Completion Date): 12/2011

工程範圍 (Scope of Works)

改善國際暢通易達標誌(Improve international symbol of accessibility)

政府建築物無障礙通道及設施改善工程  
**(Improvement Works of Barrier Free Access and Facilities  
of Government Premises)**

石澳村休憩處(Shek O Village Sitting-out Area)

預算開工日期 (Expected Works Commencement Date): 10/2011

預算完工日期 (Expected Works Completion Date): 12/2011

工程範圍 (Scope of Works)

改善場地入口 (Improve access/entrance)

改善國際暢通易達標誌(Improve international symbol of accessibility)

政府建築物無障礙通道及設施改善工程  
**(Improvement Works of Barrier Free Access and Facilities  
of Government Premises)**

**赤柱灘道兒童遊樂場(Stanley Beach Road Children's Playground)**

工程開始日期 (Works Commencement Date): 10/2011

預算完工日期 (Expected Works Completion Date): 12/2011

工程範圍 (Scope of Works)

改善場地入口 (Improve access/entrance)

改善國際暢通易達標誌(Improve international symbol of accessibility)

政府建築物無障礙通道及設施改善工程  
**(Improvement Works of Barrier Free Access and Facilities  
of Government Premises)**

**赤柱灘道休憩處(Stanley Beach Road Sitting-out Area)**

工程開始日期 (Works Commencement Date): 09/2011

預算完工日期 (Expected Works Completion Date): 12/2011

工程範圍 (Scope of Works)

改善場地入口 (Improve access/entrance)

改善國際暢通易達標誌(Improve international symbol of accessibility)

改善觸覺引路帶(Improve tactile sign/guide path)

政府建築物無障礙通道及設施改善工程  
**(Improvement Works of Barrier Free Access and Facilities  
of Government Premises)**

**赤柱連合道休憩處(Stanley Link Road Sitting-out Area)**

工程開始日期 (Works Commencement Date): 10/2011

預算完工日期 (Expected Works Completion Date): 11/2011

工程範圍 (Scope of Works)

改善場地入口 (Improve access/entrance)

改善國際暢通易達標誌(Improve international symbol of accessibility)

改善觸覺引路帶(Improve tactile sign/guide path)

政府建築物無障礙通道及設施改善工程  
**(Improvement Works of Barrier Free Access and Facilities  
of Government Premises)**

赤柱海濱長廊(Stanley Promenade)

預算開工日期 (Expected Works Commencement Date): 10/2011  
預算完工日期 (Expected Works Completion Date): 05/2012

工程範圍 (Scope of Works)

改善場地入口 (Improve access/entrance)

改善國際暢通易達標誌(Improve international symbol of accessibility)

政府建築物無障礙通道及設施改善工程  
**(Improvement Works of Barrier Free Access and Facilities  
of Government Premises)**

田灣邨遊樂場(Tin Wan Estate Playground)

預算開工日期 (Expected Works Commencement Date): 09/2011

預算完工日期 (Expected Works Completion Date): 11/2011

工程範圍 (Scope of Works)

改善國際暢通易達標誌(Improve international symbol of accessibility)

改善觸覺引路帶(Improve tactile sign/guide path)



政府建築物無障礙通道及設施改善工程  
(Improvement Works of Barrier Free Access and Facilities  
of Government Premises)

上雞籠灣臨時休憩處(Upper Kai Lun Wan Temporary Sitting-out Area)

預算開工日期 (Expected Works Commencement Date): 09/2011

預算完工日期 (Expected Works Completion Date): 11/2011

工程範圍 (Scope of Works)

改善觸覺引路帶(Improve tactile sign/guide path)

政府建築物無障礙通道及設施改善工程  
**(Improvement Works of Barrier Free Access and Facilities  
of Government Premises)**

**華翠街休憩處(Wah Chui Street Sitting-out Area)**

預算開工日期 (Expected Works Commencement Date): 10/2011

預算完工日期 (Expected Works Completion Date): 12/2011

工程範圍 (Scope of Works)

改善場地入口 (Improve access/entrance)

改善國際暢通易達標誌(Improve international symbol of accessibility)

改善觸覺引路帶(Improve tactile sign/guide path)

政府建築物無障礙通道及設施改善工程  
**(Improvement Works of Barrier Free Access and Facilities  
of Government Premises)**

**華林徑休憩處(Wah Lam Path Sitting-out Area)**

工程開始日期 (Works Commencement Date): 09/2011

預算完工日期 (Expected Works Completion Date): 11/2011

工程範圍 (Scope of Works)

改善國際暢通易達標誌(Improve international symbol of accessibility)

政府建築物無障礙通道及設施改善工程  
**(Improvement Works of Barrier Free Access and Facilities  
of Government Premises)**

**黃竹坑道花園(Wong Chuk Hang Road Garden)**

預算開工日期 (Expected Works Commencement Date): 10/2011

預算完工日期 (Expected Works Completion Date): 12/2011

工程範圍 (Scope of Works)

改善場地入口 (Improve access/entrance)

改善國際暢通易達標誌(Improve international symbol of accessibility)

改善無障礙通道(Improve barrier free access route)

政府建築物無障礙通道及設施改善工程  
(Improvement Works of Barrier Free Access and Facilities  
of Government Premises)

黃麻角道臨時休憩處(Wong Ma Kok Road Temporary Sitting-out Area)

工程開始日期 (Works Commencement Date): 10/2011

預算完工日期 (Expected Works Completion Date): 12/2011

工程範圍 (Scope of Works)

改善國際暢通易達標誌(Improve international symbol of accessibility)

改善觸覺引路帶(Improve tactile sign/guide path)

政府建築物無障礙通道及設施改善工程  
**(Improvement Works of Barrier Free Access and Facilities  
of Government Premises)**

**業勤街休憩處(Yip Kan Street Sitting-out Area)**

預算開工日期 (Expected Works Commencement Date): 10/2011

預算完工日期 (Expected Works Completion Date): 11/2011

工程範圍 (Scope of Works)

改善場地入口 (Improve access/entrance)

改善國際暢通易達標誌(Improve international symbol of accessibility)

政府建築物無障礙通道及設施改善工程  
**(Improvement Works of Barrier Free Access and Facilities  
of Government Premises)**

石澳後灘泳灘(Rocky Bay Beach)

預算開工日期 (Expected Works Commencement Date): 10/2011  
預算完工日期 (Expected Works Completion Date): 03/2012

工程範圍 (Scope of Works)

改善場地入口 (Improve access/entrance)

改善國際暢通易達標誌(Improve international symbol of accessibility)

政府建築物無障礙通道及設施改善工程  
**(Improvement Works of Barrier Free Access and Facilities  
of Government Premises)**

**金門口花園第二期(Kam Mun Hau Garden (Phase II))**

預算開工日期 (Expected Works Commencement Date): 10/2011

預算完工日期 (Expected Works Completion Date): 12/2011

工程範圍 (Scope of Works)

改善場地入口 (Improve access/entrance)

改善國際暢通易達標誌(Improve international symbol of accessibility)

改善觸覺引路帶(Improve tactile sign/guide path)

改善觸覺點字及觸覺平面圖(Improve braille and tactile map)



政府建築物無障礙通道及設施改善工程  
**(Improvement Works of Barrier Free Access and Facilities  
of Government Premises)**

**西樓角花園(Sai Lau Kok Garden)**

預算開工日期 (Expected Works Commencement Date): 10/2011

預算完工日期 (Expected Works Completion Date): 12/2012

工程範圍 (Scope of Works)

改善場地入口 (Improve access/entrance)

改善國際暢通易達標誌(Improve international symbol of accessibility)

改善觸覺引路帶(Improve tactile sign/guide path)

改善觸覺點字及觸覺平面圖(Improve braille and tactile map)

政府建築物無障礙通道及設施改善工程  
**(Improvement Works of Barrier Free Access and Facilities  
of Government Premises)**

**蕙荃路花園(Wai Tsuen Road Garden)**

預算開工日期 (Expected Works Commencement Date): 10/2011

預算完工日期 (Expected Works Completion Date): 12/2011

工程範圍 (Scope of Works)

改善場地入口 (Improve access/entrance)

改善國際暢通易達標誌(Improve international symbol of accessibility)

改善觸覺引路帶(Improve tactile sign/guide path)

改善觸覺點字及觸覺平面圖(Improve braille and tactile map)

政府建築物無障礙通道及設施改善工程  
**(Improvement Works of Barrier Free Access and Facilities  
of Government Premises)**

**和宜合道花園(Wo Yi Hop Road Garden)**

預算開工日期 (Expected Works Commencement Date): 10/2011

預算完工日期 (Expected Works Completion Date): 12/2011

工程範圍 (Scope of Works)

改善國際暢通易達標誌(Improve international symbol of accessibility)

改善觸覺點字及觸覺平面圖(Improve braille and tactile map)

政府建築物無障礙通道及設施改善工程  
**(Improvement Works of Barrier Free Access and Facilities  
of Government Premises)**

屯門公園(Tuen Mun Park)

預算開工日期 (Expected Works Commencement Date): 09/2011  
預計完工日期 (Expected Works Completion Date): 05/2012

工程範圍 (Scope of Works)

改善國際暢通易達標誌(Improve international symbol of accessibility)  
改善觸覺引路帶(Improve tactile sign/guide path)  
改善觸覺點字及觸覺平面圖(Improve braille and tactile map)

政府建築物無障礙通道及設施改善工程  
**(Improvement Works of Barrier Free Access and Facilities  
of Government Premises)**

屯門文娛廣場(Tuen Mun Cultural Square)

預算開工日期 (Expected Works Commencement Date): 09/2011  
預計完工日期 (Expected Works Completion Date): 05/2012

工程範圍 (Scope of Works)

改善國際暢通易達標誌(Improve international symbol of accessibility)  
改善觸覺引路帶(Improve tactile sign/guide path)  
改善觸覺點字及觸覺平面圖(Improve braille and tactile map)

政府建築物無障礙通道及設施改善工程  
(Improvement Works of Barrier Free Access and Facilities  
of Government Premises)

湖山網球場(Wu Shan Tennis Courts)

預算開工日期 (Expected Works Commencement Date): 09/2011  
預計完工日期 (Expected Works Completion Date): 06/2012

工程範圍 (Scope of Works)

改善場地入口 (Improve access/entrance)  
改善暢通易達洗手間(Improve accessible toilet)  
改善公共詢問或服務櫃檯(Improve public information or service counter)  
改善國際暢通易達標誌(Improve international symbol of accessibility)  
改善觸覺引路帶(Improve tactile sign/guide path)  
改善觸覺點字及觸覺平面圖(Improve braille and tactile map)  
改善觀眾席輪椅位(Improve auditorium wheel chair spaces)  
改善無障礙通道(Improve barrier free access route)

政府建築物無障礙通道及設施改善工程  
**(Improvement Works of Barrier Free Access and Facilities  
of Government Premises)**

**香港大球場(Hong Kong Stadium)**

工程開始日期 (Works Commencement Date): 09/2011  
預計完工日期 (Expected Works Completion Date): 03/2012

工程範圍 (Scope of Works)

改善暢通易達洗手間(Improve accessible toilet)  
改善國際暢通易達標誌(Improve international symbol of accessibility)  
改善觸覺引路帶(Improve tactile sign/guide path)

政府建築物無障礙通道及設施改善工程  
**(Improvement Works of Barrier Free Access and Facilities  
of Government Premises)**

**寶雲道花園(Bowen Road Garden)**

預算開工日期 (Expected Works Commencement Date): 10/2011  
預算完工日期 (Expected Works Completion Date): 03/2012

工程範圍 (Scope of Works)

改善場地入口 (Improve access/entrance)  
改善暢通易達洗手間(Improve accessible toilet)  
改善國際暢通易達標誌(Improve international symbol of accessibility)  
改善觸覺引路帶(Improve tactile sign/guide path)  
改善觸覺點字及觸覺平面圖(Improve braille and tactile map)  
改善公用地方(Improve common areas)  
改善無障礙通道(Improve barrier free access route)



政府建築物無障礙通道及設施改善工程  
**(Improvement Works of Barrier Free Access and Facilities  
of Government Premises)**

**甘道兒童遊樂場(Coombe Road Children's Playground)**

工程開始日期 (Works Commencement Date): 08/2011

預計完工日期 (Expected Works Completion Date): 12/2011

工程範圍 (Scope of Works)

改善場地入口 (Improve access/entrance)

改善國際暢通易達標誌(Improve international symbol of accessibility)

改善觸覺引路帶(Improve tactile sign/guide path)

改善公用地方(Improve common areas)

改善無障礙通道(Improve barrier free access route)

政府建築物無障礙通道及設施改善工程  
**(Improvement Works of Barrier Free Access and Facilities  
of Government Premises)**

**東院道休憩處(Eastern Hospital Road Sitting-out Area)**

工程開始日期 (Works Commencement Date): 09/2011  
預計完工日期 (Expected Works Completion Date): 03/2012

工程範圍 (Scope of Works)

改善場地入口 (Improve access/entrance)

政府建築物無障礙通道及設施改善工程  
**(Improvement Works of Barrier Free Access and Facilities  
of Government Premises)**

**東院道臨時休憩花園(Eastern Hospital Road Temporary Rest Garden)**

工程開始日期 (Works Commencement Date): 08/2011

預計完工日期 (Expected Works Completion Date): 12/2011

工程範圍 (Scope of Works)

改善場地入口 (Improve access/entrance)

政府建築物無障礙通道及設施改善工程  
**(Improvement Works of Barrier Free Access and Facilities  
of Government Premises)**

**告士打道花園(Gloucester Road Garden)**

預算開工日期 (Expected Works Commencement Date): 10/2011  
預算完工日期 (Expected Works Completion Date): 03/2012

工程範圍 (Scope of Works)

改善場地入口 (Improve access/entrance)  
改善國際暢通易達標誌(Improve international symbol of accessibility)  
改善觸覺引路帶(Improve tactile sign/guide path)  
改善觸覺點字及觸覺平面圖(Improve braille and tactile map)  
改善無障礙通道(Improve barrier free access route)

政府建築物無障礙通道及設施改善工程  
**(Improvement Works of Barrier Free Access and Facilities  
of Government Premises)**

**畢拉山休憩處(Mount Butler Sitting-out Area)**

工程開始日期 (Works Commencement Date): 08/2011

預計完工日期 (Expected Works Completion Date): 12/2011

工程範圍 (Scope of Works)

改善無障礙通道(Improve barrier free access route)

政府建築物無障礙通道及設施改善工程  
**(Improvement Works of Barrier Free Access and Facilities  
of Government Premises)**

**白建時道休憩處(Perkins Road Sitting-out Area)**

工程開始日期 (Works Commencement Date): 09/2011  
預計完工日期 (Expected Works Completion Date): 03/2012

工程範圍 (Scope of Works)

改善無障礙通道(Improve barrier free access route)

政府建築物無障礙通道及設施改善工程  
**(Improvement Works of Barrier Free Access and Facilities  
of Government Premises)**

大坑徑休憩處(Tai Hang Drive Sitting-out Area)

工程開始日期 (Works Commencement Date): 09/2011  
預計完工日期 (Expected Works Completion Date): 03/2012

工程範圍 (Scope of Works)

改善無障礙通道(Improve barrier free access route)

政府建築物無障礙通道及設施改善工程  
(Improvement Works of Barrier Free Access and Facilities  
of Government Premises)

銅鑼灣花園(Tung Lo Wan Garden)

工程開始日期 (Works Commencement Date): 07/2011

預計完工日期 (Expected Works Completion Date): 10/2011

工程範圍 (Scope of Works)

改善觸覺引路帶(Improve tactile sign/guide path)



政府建築物無障礙通道及設施改善工程  
(Improvement Works of Barrier Free Access and Facilities  
of Government Premises)

灣仔臨時海濱花園(Wan Chai Temporary Promenade)

預算開工日期 (Expected Works Commencement Date): 10/2011  
預算完工日期 (Expected Works Completion Date): 03/2012

工程範圍 (Scope of Works)

改善場地入口 (Improve access/entrance)  
改善觸覺引路帶(Improve tactile sign/guide path)

政府建築物無障礙通道及設施改善工程  
**(Improvement Works of Barrier Free Access and Facilities  
of Government Premises)**

**摩理臣山游泳池(Morrison Hill Swimming Pool)**

工程開始日期 (Works Commencement Date): 08/2011  
預計完工日期 (Expected Works Completion Date): 12/2011

工程範圍 (Scope of Works)

改善場地入口 (Improve access/entrance)  
改善暢通易達洗手間(Improve accessible toilet)  
改善公共詢問或服務櫃檯(Improve public information or service counter)  
改善視像火警警報(Improve visual fire alarm systems)  
改善國際暢通易達標誌(Improve international symbol of accessibility)  
改善觸覺引路帶(Improve tactile sign/guide path)  
改善觸覺點字及觸覺平面圖(Improve braille and tactile map)  
改善觀眾席輪椅位(Improve auditorium wheel chair spaces)  
改善無障礙通道(Improve barrier free access route)

政府建築物無障礙通道及設施改善工程  
**(Improvement Works of Barrier Free Access and Facilities  
of Government Premises)**

**衍慶街遊樂場(Yin Hing Street Recreation Ground)**

預算開工日期 (Expected Works Commencement Date): 09/2011  
預算完工日期 (Expected Works Completion Date): 02/2012

工程範圍 (Scope of Works)

改善暢通易達洗手間(Improve accessible toilet)

政府建築物無障礙通道及設施改善工程  
**(Improvement Works of Barrier Free Access and Facilities  
of Government Premises)**

**崇齡街遊樂場(Shung Ling Street Playground)**

工程開始日期 (Works Commencement Date): 09/2011  
預計完工日期 (Expected Works Completion Date): 06/2012

工程範圍 (Scope of Works)

改善暢通易達洗手間(Improve accessible toilet)

政府建築物無障礙通道及設施改善工程  
**(Improvement Works of Barrier Free Access and Facilities  
of Government Premises)**

**新蒲崗交匯處休憩花園(San Po Kong Interchange Rest Garden)**

預算開工日期 (Expected Works Commencement Date): 09/2011  
預算完工日期 (Expected Works Completion Date): 02/2012

工程範圍 (Scope of Works)

改善公用地方(Improve common areas)

政府建築物無障礙通道及設施改善工程  
**(Improvement Works of Barrier Free Access and Facilities  
of Government Premises)**

**崇齡街休憩處(Shung Ling Street Sitting-out Area)**

工程開始日期 (Works Commencement Date): 09/2011  
預算完工日期 (Expected Works Completion Date): 06/2012

工程範圍 (Scope of Works)

改善暢通易達洗手間(Improve accessible toilet)

政府建築物無障礙通道及設施改善工程  
**(Improvement Works of Barrier Free Access and Facilities  
of Government Premises)**

獅子山公園(Lion Rock Park)

工程開始日期 (Works Commencement Date): 10/2011  
預算完工日期 (Expected Works Completion Date): 05/2012

工程範圍 (Scope of Works)

改善暢通易達停車位(Improve accessible carparks)

政府建築物無障礙通道及設施改善工程  
(Improvement Works of Barrier Free Access and Facilities  
of Government Premises)

樂善道 / 彩虹道休憩處(Lok Sin Road/Choi Hung Road Sitting-out Area)

工程開始日期 (Works Commencement Date): 08/2011

預計完工日期 (Expected Works Completion Date): 12/2011

工程範圍 (Scope of Works)

改善場地入口 (Improve access/entrance)

改善國際暢通易達標誌(Improve international symbol of accessibility)



政府建築物無障礙通道及設施改善工程  
**(Improvement Works of Barrier Free Access and Facilities  
of Government Premises)**

**睦鄰街遊樂場(Muk Lun Street Playground)**

預算開工日期 (Expected Works Commencement Date): 09/2011  
預算完工日期 (Expected Works Completion Date): 02/2012

工程範圍 (Scope of Works)

改善場地入口 (Improve access/entrance)  
改善國際暢通易達標誌(Improve international symbol of accessibility)  
改善觸覺引路帶(Improve tactile sign/guide path)

政府建築物無障礙通道及設施改善工程  
(Improvement Works of Barrier Free Access and Facilities  
of Government Premises)

飛鳳街休憩處(Fei Fung Street Sitting-out Area)

工程開始日期 (Works Commencement Date): 06/2011  
完工日期 (Works Completion Date): 10/2011

工程範圍 (Scope of Works)

改善場地入口 (Improve access/entrance)  
改善國際暢通易達標誌(Improve international symbol of accessibility)  
改善觸覺引路帶(Improve tactile sign/guide path)

政府建築物無障礙通道及設施改善工程  
**(Improvement Works of Barrier Free Access and Facilities  
of Government Premises)**

金鳳街休憩處(Kam Fung Street Sitting-out Area)

工程開始日期 (Works Commencement Date): 06/2011

完工日期 (Works Completion Date): 07/2011

工程範圍 (Scope of Works)

改善場地入口 (Improve access/entrance)

改善國際暢通易達標誌(Improve international symbol of accessibility)

改善觸覺引路帶(Improve tactile sign/guide path)

政府建築物無障礙通道及設施改善工程  
**(Improvement Works of Barrier Free Access and Facilities  
of Government Premises)**

龍翔道北 / 蒲崗村道休憩處  
**(Lung Cheung Road North/Po Kong Village Road Sitting-out Area)**

工程開始日期 (Works Commencement Date): 09/2011  
預算完工日期 (Works Completion Date): 02/2012

工程範圍 (Scope of Works)

改善場地入口 (Improve access/entrance)  
改善無障礙通道(Improve barrier free access route)

政府建築物無障礙通道及設施改善工程  
**(Improvement Works of Barrier Free Access and Facilities  
of Government Premises)**

仁愛街遊樂場(Yan Oi Street Playground)

工程開始日期 (Works Commencement Date): 09/2011  
預算完工日期 (Expected Works Completion Date): 02/2012

工程範圍 (Scope of Works)

改善場地入口 (Improve access/entrance)  
改善觸覺引路帶(Improve tactile sign/guide path)  
改善無障礙通道(Improve barrier free access route)

政府建築物無障礙通道及設施改善工程  
**(Improvement Works of Barrier Free Access and Facilities  
of Government Premises)**

三祝街休憩處(Sam Chuk Street Sitting-out Area)

工程開始日期 (Works Commencement Date): 09/2011  
預計完工日期 (Expected Works Completion Date): 06/2012

工程範圍 (Scope of Works)

改善場地入口 (Improve access/entrance)

政府建築物無障礙通道及設施改善工程  
**(Improvement Works of Barrier Free Access and Facilities  
of Government Premises)**

**慈雲山巴士總站休憩處(Tsz Wan Shan Bus Terminus Sitting-out Area)**

預算開工日期 (Expected Works Commencement Date): 09/2011  
預算完工日期 (Expected Works Completion Date): 02/2012

工程範圍 (Scope of Works)

改善公用地方(Improve common areas)

政府建築物無障礙通道及設施改善工程  
**(Improvement Works of Barrier Free Access and Facilities  
of Government Premises)**

九龍佐治五世紀念公園(King George V Park)

工程開始日期 (Works Commencement Date): 07/2011

預算完工日期 (Expected Works Completion Date): 11/2011

工程範圍 (Scope of Works)

改善場地入口 (Improve access/entrance)

改善國際暢通易達標誌(Improve international symbol of accessibility)

改善觸覺引路帶(Improve tactile sign/guide path)

改善公用地方(Improve common areas)



政府建築物無障礙通道及設施改善工程  
**(Improvement Works of Barrier Free Access and Facilities  
of Government Premises)**

**康達徑花園(Hong Tat Path Garden)**

工程開始日期 (Works Commencement Date): 10/2011  
預算完工日期 (Expected Works Completion Date): 01/2012

工程範圍 (Scope of Works)

改善場地入口 (Improve access/entrance)  
改善暢通易達洗手間(Improve accessible toilet)  
改善暢通易達停車位(Improve accessible carparks)  
改善國際暢通易達標誌(Improve international symbol of accessibility)

政府建築物無障礙通道及設施改善工程  
**(Improvement Works of Barrier Free Access and Facilities  
of Government Premises)**

**洗衣街花園(Sai Yee Street Garden)**

工程開始日期 (Works Commencement Date): 08/2011  
預計完工日期 (Expected Works Completion Date): 11/2011

工程範圍 (Scope of Works)

改善國際暢通易達標誌(Improve international symbol of accessibility)  
改善觸覺引路帶(Improve tactile sign/guide path)  
改善觸覺點字及觸覺平面圖(Improve braille and tactile map)

政府建築物無障礙通道及設施改善工程  
**(Improvement Works of Barrier Free Access and Facilities  
of Government Premises)**

**覺士道兒童遊樂場(Cox's Road Children's Playground)**

工程開始日期 (Works Commencement Date): 10/2011  
預算完工日期 (Expected Works Completion Date): 01/2012

工程範圍 (Scope of Works)

改善場地入口 (Improve access/entrance)  
改善暢通易達洗手間(Improve accessible toilet)  
改善暢通易達停車位(Improve accessible carparks)  
改善國際暢通易達標誌(Improve international symbol of accessibility)

政府建築物無障礙通道及設施改善工程  
**(Improvement Works of Barrier Free Access and Facilities  
of Government Premises)**

**地士道街休憩花園(Thistle Street Rest Garden)**

工程開始日期 (Works Commencement Date): 05/2011

預計完工日期 (Expected Works Completion Date): 11/2011

工程範圍 (Scope of Works)

改善國際暢通易達標誌(Improve international symbol of accessibility)

改善觸覺引路帶(Improve tactile sign/guide path)

改善觸覺點字及觸覺平面圖(Improve braille and tactile map)

政府建築物無障礙通道及設施改善工程  
**(Improvement Works of Barrier Free Access and Facilities  
of Government Premises)**

上海街/山東街休憩處(Shanghai Street / Shantung Street Sitting-out Area)

工程開始日期 (Works Commencement Date): 07/2011  
預算完工日期 (Expected Works Completion Date): 10/2011

工程範圍 (Scope of Works)

改善國際暢通易達標誌(Improve international symbol of accessibility)  
改善觸覺引路帶(Improve tactile sign/guide path)

政府建築物無障礙通道及設施改善工程  
**(Improvement Works of Barrier Free Access and Facilities  
of Government Premises)**

**詩歌舞街休憩花園(Sycamore Street Rest Garden)**

工程開始日期 (Works Commencement Date): 05/2011

預計完工日期 (Expected Works Completion Date): 11/2011

工程範圍 (Scope of Works)

改善國際暢通易達標誌(Improve international symbol of accessibility)

改善觸覺引路帶(Improve tactile sign/guide path)

改善觸覺點字及觸覺平面圖(Improve braille and tactile map)

政府建築物無障礙通道及設施改善工程  
**(Improvement Works of Barrier Free Access and Facilities  
of Government Premises)**

**塘尾道兒童遊樂場(Tong Mei Road Children's Playground)**

工程開始日期 (Works Commencement Date): 08/2011

預算完工日期 (Expected Works Completion Date): 11/2011

工程範圍 (Scope of Works)

改善國際暢通易達標誌(Improve international symbol of accessibility)

改善觸覺引路帶(Improve tactile sign/guide path)

政府建築物無障礙通道及設施改善工程  
**(Improvement Works of Barrier Free Access and Facilities  
of Government Premises)**

**炮台街休憩處(Battery Street Sitting Out Area)**

預算開工日期 (Expected Works Commencement Date): 10/2011  
預算完工日期 (Expected Works Completion Date): 01/2012

工程範圍 (Scope of Works)

改善場地入口 (Improve access/entrance)

改善國際暢通易達標誌(Improve international symbol of accessibility)



政府建築物無障礙通道及設施改善工程  
**(Improvement Works of Barrier Free Access and Facilities  
of Government Premises)**

**文昌街休憩花園(Man Cheong St. Rest Garden)**

工程開始日期 (Works Commencement Date): 10/2011

預算完工日期 (Expected Works Completion Date): 12/2011

工程範圍 (Scope of Works)

改善場地入口 (Improve access/entrance)

改善國際暢通易達標誌(Improve international symbol of accessibility)

政府建築物無障礙通道及設施改善工程  
**(Improvement Works of Barrier Free Access and Facilities  
of Government Premises)**

**塘尾道/通州街休憩處(Tong Mei Road / Tung Chau Street Sitting-out Area)**

工程開始日期 (Works Commencement Date): 05/2011

預算完工日期 (Expected Works Completion Date): 10/2011

工程範圍 (Scope of Works)

改善國際暢通易達標誌(Improve international symbol of accessibility)

改善觸覺引路帶(Improve tactile sign/guide path)

政府建築物無障礙通道及設施改善工程  
**(Improvement Works of Barrier Free Access and Facilities  
of Government Premises)**

廟街/甘肅臨時休憩花園  
**(Temple Street / Kansu Street Temporary Rest Garden)**

工程開始日期 (Works Commencement Date): 10/2011  
預算完工日期 (Expected Works Completion Date): 12/2011

工程範圍 (Scope of Works)

改善場地入口 (Improve access/entrance)

改善國際暢通易達標誌(Improve international symbol of accessibility)

政府建築物無障礙通道及設施改善工程  
**(Improvement Works of Barrier Free Access and Facilities  
of Government Premises)**

**梳士巴利道花園(Salisbury Road Garden)**

工程開始日期 (Works Commencement Date): 08/2011

預計完工日期 (Expected Works Completion Date): 11/2011

工程範圍 (Scope of Works)

改善場地入口 (Improve access/entrance)

改善國際暢通易達標誌(Improve international symbol of accessibility)

政府建築物無障礙通道及設施改善工程  
**(Improvement Works of Barrier Free Access and Facilities  
of Government Premises)**

**詩歌舞街休憩花園(Sycamore Street Rest Garden)**

工程開始日期 (Works Commencement Date): 05/2011

預算完工日期 (Expected Works Completion Date): 10/2011

工程範圍 (Scope of Works)

改善國際暢通易達標誌(Improve international symbol of accessibility)

改善觸覺引路帶(Improve tactile sign/guide path)

政府建築物無障礙通道及設施改善工程  
**(Improvement Works of Barrier Free Access and Facilities  
of Government Premises)**

**太子道/水渠道花園(Prince Edward Road / Nullah Road Garden)**

工程開始日期 (Works Commencement Date): 05/2011

預算完工日期 (Expected Works Completion Date): 10/2011

工程範圍 (Scope of Works)

改善國際暢通易達標誌(Improve international symbol of accessibility)

改善觸覺引路帶(Improve tactile sign/guide path)

政府建築物無障礙通道及設施改善工程  
(Improvement Works of Barrier Free Access and Facilities  
of Government Premises)

彌敦道/界限街休憩處(Nathan Road / Boundary Street Sitting-out Area)

工程開始日期 (Works Commencement Date): 06/2011

預計完工日期 (Expected Works Completion Date): 11/2011

工程範圍 (Scope of Works)

改善國際暢通易達標誌(Improve international symbol of accessibility)

改善觸覺引路帶(Improve tactile sign/guide path)

改善觸覺點字及觸覺平面圖(Improve braille and tactile map)

政府建築物無障礙通道及設施改善工程  
(Improvement Works of Barrier Free Access and Facilities  
of Government Premises)

長沙街休憩處(Changsha Street Sitting-out Area)

工程開始日期 (Works Commencement Date): 07/2011

預算完工日期 (Expected Works Completion Date): 11/2011

工程範圍 (Scope of Works)

改善國際暢通易達標誌(Improve international symbol of accessibility)

改善觸覺引路帶(Improve tactile sign/guide path)



政府建築物無障礙通道及設施改善工程  
(Improvement Works of Barrier Free Access and Facilities  
of Government Premises)

荔枝角道/大南街休憩處(Lai Chi Kok Road / Tai Nam Street Sitting-out Area)

工程開始日期 (Works Commencement Date): 04/2011  
預計完工日期 (Expected Works Completion Date): 11/2011

工程範圍 (Scope of Works)

改善國際暢通易達標誌(Improve international symbol of accessibility)

改善觸覺引路帶(Improve tactile sign/guide path)

改善觸覺點字及觸覺平面圖(Improve braille and tactile map)

政府建築物無障礙通道及設施改善工程  
**(Improvement Works of Barrier Free Access and Facilities  
of Government Premises)**

**鴉蘭街休憩處(Arran Street Sitting-out Area)**

工程開始日期 (Works Commencement Date): 04/2011

預計完工日期 (Expected Works Completion Date): 11/2011

工程範圍 (Scope of Works)

改善國際暢通易達標誌(Improve international symbol of accessibility)

改善觸覺引路帶(Improve tactile sign/guide path)

改善觸覺點字及觸覺平面圖(Improve braille and tactile map)

政府建築物無障礙通道及設施改善工程  
**(Improvement Works of Barrier Free Access and Facilities  
of Government Premises)**

北京道休憩處(Peking Road Sitting-out Area)

工程開始日期 (Works Commencement Date): 08/2011

預計完工日期 (Expected Works Completion Date): 11/2011

工程範圍 (Scope of Works)

改善國際暢通易達標誌(Improve international symbol of accessibility)

改善觸覺引路帶(Improve tactile sign/guide path)

政府建築物無障礙通道及設施改善工程  
**(Improvement Works of Barrier Free Access and Facilities  
of Government Premises)**

**九龍公園徑休憩花園(Kowloon Park Drive Rest Garden)**

工程開始日期 (Works Commencement Date): 08/2011

預計完工日期 (Expected Works Completion Date): 11/2011

工程範圍 (Scope of Works)

改善國際暢通易達標誌(Improve international symbol of accessibility)

改善觸覺引路帶(Improve tactile sign/guide path)

政府建築物無障礙通道及設施改善工程  
(Improvement Works of Barrier Free Access and Facilities  
of Government Premises)

麼地道花園(Mody Road Garden)

工程開始日期 (Works Commencement Date): 05/2011

預算完工日期 (Expected Works Completion Date): 11/2011

工程範圍 (Scope of Works)

改善國際暢通易達標誌(Improve international symbol of accessibility)

改善觸覺引路帶(Improve tactile sign/guide path)

政府建築物無障礙通道及設施改善工程  
**(Improvement Works of Barrier Free Access and Facilities  
of Government Premises)**

**九龍公園徑兒童遊樂場(Kowloon Park Drive Children's Playground)**

工程開始日期 (Works Commencement Date): 08/2011

預計完工日期 (Expected Works Completion Date): 11/2011

工程範圍 (Scope of Works)

改善場地入口 (Improve access/entrance)

改善國際暢通易達標誌(Improve international symbol of accessibility)

改善觸覺引路帶(Improve tactile sign/guide path)

政府建築物無障礙通道及設施改善工程  
**(Improvement Works of Barrier Free Access and Facilities  
of Government Premises)**

**廣東道遊樂場(Canton Road Playground)**

工程開始日期 (Works Commencement Date): 07/2011

預算完工日期 (Expected Works Completion Date): 11/2011

工程範圍 (Scope of Works)

改善場地入口 (Improve access/entrance)

改善國際暢通易達標誌(Improve international symbol of accessibility)

改善觸覺引路帶(Improve tactile sign/guide path)

政府建築物無障礙通道及設施改善工程  
**(Improvement Works of Barrier Free Access and Facilities  
of Government Premises)**

天水圍運動場(Tin Shui Wai Sports Ground)

工程開始日期 (Works Commencement Date): 07/2011  
預計完工日期 (Expected Works Completion Date): 06/2012

工程範圍 (Scope of Works)

改善暢通易達洗手間(Improve accessible toilet)  
改善暢通易達停車位(Improve accessible carparks)  
改善國際暢通易達標誌(Improve international symbol of accessibility)  
改善觸覺引路帶(Improve tactile sign/guide path)



政府建築物無障礙通道及設施改善工程  
**(Improvement Works of Barrier Free Access and Facilities  
of Government Premises)**

**西菁街網球場(Sai Ching Street Tennis Courts)**

工程開始日期 (Works Commencement Date): 09/2011  
預算完工日期 (Expected Works Completion Date): 05/2012

工程範圍 (Scope of Works)

改善公共詢問或服務櫃檯(Improve public information or service counter  
改善國際暢通易達標誌(Improve international symbol of accessibility)

## Progress Monitoring for Upgrading Barrier-Free Access and Facilities in Government Premises/ Facilities (Class A)

## 監察提升政府物業／設施的無障礙設施的進度報告 (Class A)

Progress up to (Date) 資料更新日期:

30-Sep-11

Report Date 報告日期:

30-Sep-11

No. 項目	Department (Abbreviation) 部門	District 地區	Category of Premises/Facilities 物業／設施種類	Name of Premises/Facilities 物業／設施名稱	(1) Site Survey Completed 完成場地視察	(2) Feasibility Study Completed 完成可行性研究	(3) Site Preparation Completed 完成場地準備	(4) Works Commenced 工程開始	(5) 50% or more of works Completed 工程完成超過50%	(6) Works Completed 工程完成	(7) Complexity (H/M/L) 複雜性
1	LD 勞工處	Central & Western District 中西區	Office 辦公室	Statutory Minimum Wage Division, Harbour Building 法定最低工資科, 海港政府大樓							M
2	LD 勞工處	Central & Western District 中西區	Office 辦公室	Employees' Compensation Division (Central Services Section)1, Harbour Building 僱員補償科(中央事務組)1, 海港政府大樓							M
3	LD 勞工處	Central & Western District 中西區	Office with counter services 設有櫃位服務的辦公室	Selective Placement Division (Hong Kong Office), Harbour Building 展能就業科(香港區辦事處), 海港政府大樓							M
4	LD 勞工處	Central & Western District 中西區	Office with counter services 設有櫃位服務的辦公室	Labour Relations Division (Hong Kong West), Western Magistracy Building 勞資關係科(西港島), 西區裁判署							H
5	LD 勞工處	Central & Western District 中西區	Job Centre 就業中心	Employment Services Division (Hong Kong West Job Centre), Western Magistracy Building 就業科(西港島就業中心), 西區裁判署							H
6	LD 勞工處	Central & Western District 中西區	Office 辦公室	Employment Information and Promotion Division (Headquarters) Harbour Building 就業資訊及推廣科(總部), 海港政府大樓							M
7	LD 勞工處	Central & Western District 中西區	Office 辦公室	Occupational Safety and Health Branch (Headquarters Division) Harbour Building 職業安全及健康部(總部), 海港政府大樓							M
8	LD 勞工處	Central & Western District 中西區	Office 辦公室	Special Duties Division (Employment Agencies Administration and External Employment Service), Harbour Building 特別職務科(職業介紹所及港外僱傭事務組), 海港政府大樓							M
9	LD 勞工處	Central & Western District 中西區	Office 辦公室	Employment Claims Investigation Division, Queensway Government Offices, Low Block 僱傭申索調查科, 金鐘道政府合署低座							L
10	LD 勞工處	Central & Western District 中西區	Office 辦公室	Registry of Trade Unions, Harbour Building 職工會登記局, 海港政府大樓							M
11	LD 勞工處	Central & Western District 中西區	Office 辦公室	Occupational Health Service, Harbour Building 職業健康服務, 海港政府大樓							M
12	LD 勞工處	Central & Western District 中西區	Office with counter services 設有櫃位服務的辦公室	Boilers & Pressure Vessels Division, Western Harbour Centre 鍋爐及壓力容器科, 滙港中心							
13	LD 勞工處	Central & Western District 中西區	Office 辦公室	Labour Inspection Division (Headquarters), Harbour Building 勞工視察科(總部), 海港政府大樓							M
14	LD 勞工處	Central & Western District 中西區	Office 辦公室	Support Services Division (Development Unit), Western Harbour Centre 支援服務科(發展組), 滙港中心							
15	LD 勞工處	Central & Western District 中西區	Office 辦公室	Operations Division (Headquarters), Harbour Building 行動科(總部), 海港政府大樓							M
16	LD 勞工處	Central & Western District 中西區	Office 辦公室	Operations Division (Central Inspection Team), Harbour Building 行動科(中央視察組), 海港政府大樓							M
17	LD 勞工處	Eastern District 東區	Job Centre 就業中心	Employment Services Division (North Point Job Centre), North Point Government Offices 就業科(北角就業中心), 北角政府合署							M
18	LD 勞工處	Eastern District 東區	Office 辦公室	Operations Division (Hong Kong & Islands-4 District Office), North Point Government Offices 行動科(港島及離島第4分區辦事處)北角政府合署							M

19	LD 勞工處	Eastern District 東區	Office 辦公室	Operations Division (Building and Engineering Construction)(Hong Kong & Islands)3, North Point Government Offices 行動科(港島及離島建築地盤第3分區辦事處), 北角政府合署																M	
20	LD 勞工處	Eastern District 東區	Office 辦公室	Employment Information and Promotion Division (Job Vacancy Processing Centre), Cornwall House 就業資訊及推廣科(職位空缺處理中心), 太古坊康和大廈																	M
21	LD 勞工處	Kowloon City District 九龍城區	Office 辦公室	Operations Division (Building and Engineering Construction)(Kowloon)4, To Kwa Wan Market & Government Offices 行動科(九龍建築地盤第4分區辦事處), 土瓜灣政府合署																	M
22	LD 勞工處	Kowloon City District 九龍城區	Office 辦公室	Operations Division (Kowloon-5 District Office), To Kwa Wan Market & Government Offices 行動科(九龍第5分區辦事處), 土瓜灣政府合署																	M
23	LD 勞工處	Kwai Tsing District 葵青區	Office with counter services 設有櫃位服務的辦公室	Labour Relations Division (Kwai Chung), Kwai Hing Government Offices 勞資關係科(葵涌), 葵興政府合署																	H
24	LD 勞工處	Kwai Tsing District 葵青區	Office 辦公室	Labour Inspection Division (Tsuen Wan)(Special Enforcement Team), Kwai Hing Government Offices 勞工視察科(荃灣特別視察組), 葵興政府合署																	H
25	LD 勞工處	Kwai Tsing District 葵青區	Office 辦公室	Operations Division (Safety Management Administration Office), Metroplaza Tower I 行動科(安全管理事務辦事處), 新都會廣場辦公大樓一座																	H
26	LD 勞工處	Kwai Tsing District 葵青區	Office 辦公室	Operations Division (New Territories West-3 District Office), Kwai Hing Government Offices 行動科(新界西第3分區辦事處), 葵興政府合署																	H
27	LD 勞工處	Kwai Tsing District 葵青區	Job Centre 就業中心	Youth Employment Division (Youth Employment Resource Centre)2, Metroplaza Tower II 青年就業科(青年就業資源中心)2, 新都會廣場辦公大樓二座																	H
28	LD 勞工處	Kwun Tong District 觀塘區	Job Centre 就業中心	Employment Services Division (Kwun Tong Job Centre), Kowloon East Government Offices 就業科(觀塘就業中心), 東九龍政府合署																	M
29	LD 勞工處	Kwun Tong District 觀塘區	Office with counter services 設有櫃位服務的辦公室	Labour Relations Division (Kwun Tong), Kowloon East Government Offices 勞資關係科(觀塘), 東九龍政府合署																	M
30	LD 勞工處	Kwun Tong District 觀塘區	Office with counter services 設有櫃位服務的辦公室	Selective Placement Division (Kowloon Office), Ngau Tau Kok Government Offices 展能就業科(九龍區辦事處), 牛頭角政府合署																	M
31	LD 勞工處	Kwun Tong District 觀塘區	Office 辦公室	Operations Division (New Territories East and Kwun Tong-3 District Office), Ngau Tau Kok Government Offices 行動科(新界東及觀塘第3分區辦事處), 牛頭角政府合署																	M
32	LD 勞工處	North District 北區	Job Centre 就業中心	Employment Services Division (Sheung Shui Job Centre), Landmark North 就業科(上水就業中心), 上水廣場																	
33	LD 勞工處	North District 北區	Occupational Health Clinic 職業健康診所	Fanling Occupational Health Clinic, Fanling Health Centre 粉嶺職業健康診所, 粉嶺健康中心																	H
34	LD 勞工處	Sha Tin District 沙田區	Job Centre 就業中心	Employment Services Division (Shatin Job Centre), Sha Tin Government Offices 就業科(沙田就業中心), 沙田政府合署																	

35	LD 勞工處	Sha Tin District 沙田區	Office with counter services 設有櫃位服務的辦公室	Labour Relations Division (Shatin & Taipo), Sha Tin Government Offices 勞資關係科(沙田及大埔), 沙田政府合署								
36	LD 勞工處	Sha Tin District 沙田區	Office with counter services 設有櫃位服務的辦公室	Employees' Compensation Division (Shatin Office), Sha Tin Government Offices 僱員補償科(沙田辦事處), 沙田政府合署								
37	LD 勞工處	Sha Tin District 沙田區	Office 辦公室	Operations Division (New Territories East and Kwun Tong-4 District Office), Sha Tin Government Offices 行動科(新界東及觀塘第4分區辦事處), 沙田政府合署								
38	LD 勞工處	Sham Shui Po District 深水埗區	Office with counter services 設有櫃位服務的辦公室	Labour Relations Division (Kowloon West), Cheung Sha Wan Government Offices 勞資關係科(西九龍), 長沙灣政府合署								M
39	LD 勞工處	Sham Shui Po District 深水埗區	Job Centre 就業中心	Employment Services Division (Kowloon West Job Centre), Cheung Sha Wan Government Offices 就業科(西九龍就業中心), 長沙灣政府合署								M
40	LD 勞工處	Sham Shui Po District 深水埗區	Office with counter services 設有櫃位服務的辦公室	Employees' Compensation Division (Government Servants and Seamen Office), Cheung Sha Wan Government Offices 僱員補償科(公務員及海員案件辦事處), 長沙灣政府合署								M
41	LD 勞工處	Sham Shui Po District 深水埗區	Office with counter services 設有櫃位服務的辦公室	Supplementary Labour Division, Cheung Sha Wan Government Offices 補充勞工科, 長沙灣政府合署								M
42	LD 勞工處	Sham Shui Po District 深水埗區	Adjudication Board 仲裁處	Minor Employment Claims Adjudication Board, Cheung Sha Wan Government Offices 小額薪酬索償仲裁處, 長沙灣政府合署								M
43	LD 勞工處	Sham Shui Po District 深水埗區	Office 辦公室	Operations Division (Building and Engineering Construction)(Kowloon)1, Cheung Sha Wan Government Offices 行動科(九龍建築地盤第1分區辦事處), 長沙灣政府合署								M
44	LD 勞工處	Sham Shui Po District 深水埗區	Office 辦公室	Operations Division (Airport and Railways-2 Office), Sham Shui Po Government Offices 行動科(機場及鐵路組第2分處), 深水埗政府合署								M
45	LD 勞工處	Sham Shui Po District 深水埗區	Office with counter services 設有櫃位服務的辦公室	Occupational Medicine Unit (Kowloon), Cheung Sha Wan Government Offices 職業醫學組(九龍), 長沙灣政府合署								M
46	LD 勞工處	Tai Po District 大埔區	Job Centre 就業中心	Employment Services Division (Tai Po Job Centre), Tai Po Government Offices 就業科(大埔就業中心), 大埔政府合署								
47	LD 勞工處	Tai Po District 大埔區	Office 辦公室	Operations Division (Building and Engineering Construction)(New Territories East and Kwun Tong)1, Tai Po Government Offices 行動科(新界東及觀塘建築地盤第1分區辦事處), 大埔政府合署								
48	LD 勞工處	Tsuen Wan District 荃灣區	Office with counter services 設有櫃位服務的辦公室	Selective Placement Division (New Territories Office), Tsuen Wan Government Offices 展能就業科(新界區辦事處), 荃灣政府合署								H
49	LD 勞工處	Tsuen Wan District 荃灣區	Job Centre 就業中心	Employment Services Division (Tuen Wen Job Centre), Tsuen Wan Government Offices 就業科(荃灣就業中心), 荃灣政府合署								H
50	LD 勞工處	Tsuen Wan District 荃灣區	Office with counter services 設有櫃位服務的辦公室	Labour Relations Division (Tsuen Wan), Tsuen Wan Government Offices 勞資關係科(荃灣), 荃灣政府合署								H
51	LD 勞工處	Tsuen Wan District 荃灣區	Office with counter services 設有櫃位服務的辦公室	Employees' Compensation Division (Kwai Chung Office), Tsuen Wan Government Offices 僱員補償科(葵涌辦事處), 荃灣政府合署								H
52	LD 勞工處	Tsuen Wan District 荃灣區	Office 辦公室	Operations Division(Integrated Services Offices)(Team 5) , Tsuen Wan Government Offices 行動科(綜合服務辦事處)(第五隊), 荃灣政府合署								H
53	LD 勞工處	Tsuen Wan District 荃灣區	Training Centre 訓練中心	Occupational Safety and Health Training Centre, City Landmark I 職業安全及健康訓練中心, 荃灣城市中心 I								H
54	LD 勞工處	Tsuen Wan District 荃灣區	Office 辦公室	Operations Division(Integrated Services Offices)(Team 5) , Tsuen Wan Government Offices 行動科(綜合服務辦事處)(第五隊), 荃灣政府合署								H
55	LD 勞工處	Tsuen Wan District 荃灣區	Office 辦公室	Operations Division (New Territories West-5 District Office), Chinachem Tsuen Wan Plaza 行動科(新界西第5分區辦事處), 華懋荃灣廣場								M

56	LD 勞工處	Tuen Mun District 屯門區	Office 辦公室	Operations Division (Building and Engineering Construction)(New Territories West)1, Tai Hing Government Offices 行動科(新界西建築地盤第1分區辦事處), 大興政府合署								L
57	LD 勞工處	Tuen Mun District 屯門區	Job Centre 就業中心	Employment Services Division (Tuen Mun Job Centre), Tuen Mun Parklane Square 就業科(屯門就業中心), 屯門栢麗廣場								M
58	LD 勞工處	Tuen Mun District 屯門區	Office with counter services 設有櫃位服務的辦公室	Labour Relations Division (Tuen Mun), Tuen Mun Parklane Square 勞資關係科(屯門), 屯門栢麗廣場								M
59	LD 勞工處	Tuen Mun District 屯門區	Office 辦公室	Operations Division (New Territories West-2 District Office), Tuen Mun Government Offices 行動科(新界西第2分區辦事處), 屯門政府合署								M
60	LD 勞工處	Wan Chai District 灣仔區	Office with counter services 設有櫃位服務的辦公室	Wage Security Division, Overseas Trust Bank Building 薪酬保障科, 海外信託銀行大廈								M
61	LD 勞工處	Wan Chai District 灣仔區	Job Centre 就業中心	Employment Services Division (Hong Kong East Job Centre), Revenue Tower 就業科(東港島就業中心), 稅務大樓								H
62	LD 勞工處	Wan Chai District 灣仔區	Office with counter services 設有櫃位服務的辦公室	Labour Relations Division (Hong Kong East), Revenue Tower 勞資關係科(東港島), 稅務大樓								H
63	LD 勞工處	Wan Chai District 灣仔區	Job Centre 就業中心	Employment Services Division (Recruitment Centre for Catering Industry), Revenue Tower 就業科(飲食業招聘中心), 稅務大樓								H
64	LD 勞工處	Wan Chai District 灣仔區	Job Centre 就業中心	Employment Services Division (Recruitment Centre for Retail Industry), Revenue Tower 就業科(零售業招聘中心), 稅務大樓								H
65	LD 勞工處	Wan Chai District 灣仔區	Office 辦公室	Operations Division (Hong Kong & Islands-1 District Office), Southorn Centre 行動科(港島及離島第1分區辦事處), 修頓中心								H
66	LD 勞工處	Wan Chai District 灣仔區	Office 辦公室	Operations Division (Hong Kong & Islands-3 District Office), Southorn Centre 行動科(港島及離島第3分區辦事處), 修頓中心								H
67	LD 勞工處	Wan Chai District 灣仔區	Office with counter services 設有櫃位服務的辦公室	Employees' Compensation Division (Hong Kong East and Hong Kong West Office), Southorn Centre 僱員補償科(香港東及香港西辦事處), 修頓中心								H
68	LD 勞工處	Wan Chai District 灣仔區	Office with counter services 設有櫃位服務的辦公室	Occupational Medicine Unit (Hong Kong), Southorn Centre 職業醫學組(香港), 修頓中心								H
69	LD 勞工處	Yau Tsim Mong District 油尖旺區	Office with counter services 設有櫃位服務的辦公室	Labour Relations Division (Kowloon South), Mongkok Government Offices 勞資關係科(南九龍), 旺角政府合署								
70	LD 勞工處	Yau Tsim Mong District 油尖旺區	Office 辦公室	Labour Inspection Division (Special Enforcement Team)(Special Duty)2, Trade and Industry Department Tower 勞工視察科(特別視察組)(特別職務)2, 工業貿易署大樓								
71	LD 勞工處	Yau Tsim Mong District 油尖旺區	Office 辦公室	Labour Inspection Division (Mong Kok)(Special Enforcement Team), Trade and Industry Department Tower 勞工視察科(旺角特別視察組), 工業貿易署大樓								
72	LD 勞工處	Yau Tsim Mong District 油尖旺區	Office with counter services 設有櫃位服務的辦公室	Workplace Consultation Promotion Division, Mongkok Government Offices 勞資協商促進科, 旺角政府合署								
73	LD 勞工處	Yau Tsim Mong District 油尖旺區	Office 辦公室	Operations Division (Building and Engineering Construction)(Kowloon)2, Mongkok Government Offices 行動科(九龍建築地盤第2分區辦事處), 旺角政府合署								
74	LD 勞工處	Yau Tsim Mong District 油尖旺區	Office 辦公室	Operations Division (Kowloon-3 District Office), Mongkok Government Offices 行動科(九龍第3分區辦事處), 旺角政府合署								
75	LD 勞工處	Yau Tsim Mong District 油尖旺區	Job Centre 就業中心	Youth Employment Division (Youth Employment Resource Centre)1, Langham Place 青年就業科(青年就業資源中心)1, 朗豪坊辦公大樓								
76	LD 勞工處	Yuen Long District 元朗區	Office 辦公室	Labour Inspection Division (New Territories West)(Special Enforcement Team), Yuen Long Government Offices 勞工視察科(新界西特別視察組), 元朗政府合署								M
77	LD 勞工處	Yuen Long District 元朗區	Office 辦公室	Operations Division (New Territories West-1 District Office), Yuen Long Government Offices 行動科(新界西第1分區辦事處), 元朗政府合署								M
<b>Total No. Completed 已完成項目總數</b>					<b>64</b>	<b>45</b>	<b>17</b>	<b>0</b>	<b>0</b>	<b>0</b>		

It is a leased venue and will be resumed to the owner for redevelopment. Works are therefore cancelled.  
此乃政府租用之場地，將交回業主作重新發展，故有關工程已取消。

#### Remarks:

Involvement of Managing Departments of the relevant premises and facilities in Different Stages: -

1. Site Survey - Provision of access to the premises/ venues for site survey
2. Feasibility Study - (i) Liaison with private landlord/ HD/ Link about the BFA improvement proposals for venues situated in private/ HD/ Link properties; (ii) Confirmation of BFA improvement proposals; (iii) Confirmation of proposed works programme; (iv) Application for land allocation, approval of revised SOA, etc., as the case may be;
  - (v) Submission of funding application
3. Site Preparation - (i) Confirmation of site works arrangement; (ii) Liaison with private landlord/ HD/ Link about works commencement for venues situated in private/ HD/ Link properties
4. Works Commenced - (i) Decanting of premises/ venues; (ii) Liaison with private landlord/ HD/ Link about works commencement for venues situated in private/ HD/ Link properties
5. 50% or more of Works Completed - (i) Decanting of premises/ venues; (ii) Liaison with private landlord/ HD/ Link about works commencement for venues situated in private/ HD/ Link properties
6. Works Completed - Conduction of handover inspection

#### Others

1. Having regard to complexity and extent of upgrading works and the site and operational constraints, improvement works under ArchSD are broadly categorised into three groups-
  - H - The "High Complexity Premises" include those multi-user complexes and high security premises. The improvement works usually involve major structural alterations and additions.
  - M - The "Medium Complexity Premises" are usually the highly utilized complexes where improvement works may cause disturbance to normal operation of the premises and public. Necessary phasing of works and segregation of working areas will be required.
  - L - The "Low Complexity Premises" require only minor improvement works.
2. Details of scope of works and completion dates for individual venues will be incorporated for projects where site works have commenced and the relevant information is available. Please double click the links for details.

#### 備注：

管理有關處所及設施的部門於不同階段中的參與方式：

1. 場地勘查- 開放處所 /場地以方便勘查
2. 可行性研究 - (一) 於私人地方/房屋署/領匯等物業與私人業主/房屋署/領匯磋商有關無障礙通道和設施的工程建議 (二) 確認有關無障礙通道和設施的工程建議; (三) 確認有關工程計劃; (四) 申請土地，批准修訂設施明細表及其他事宜 (五) 提交撥款申請
3. 場地準備 - (一) 確認場地及工作安排; (二) 於私人地方/房屋署/領匯等物業與私人業主/房屋署/領匯進行聯絡工作
4. 工程開始 - (一) 騰空處所/場地; (二) 於私人地方/房屋署/領匯等物業與私人業主/房屋署/領匯進行聯絡工作
5. 50%以上的工程已完成 - (一) 騰空處所/場地; (二) 於私人地方/房屋署/領匯等物業與私人業主/房屋署/領匯進行聯絡工作
6. 工程完成-進行工程交收檢查

#### 其他

1. 考慮到工作複雜性、範圍、場地及運作上的限制，建築署負責的改善工程大致可分為三類 -
  - H - 高複雜性的物業包括多用戶綜合大樓和一些保安要求高的場所。改善工程往往涉及重大的結構性改建及加裝。
  - M - 中等複雜性的物業一般是高使用率的綜合場館，改善工程可能會對大樓的運作及對公眾造成滋擾。此類物業的工程需分階段進行，並須與大樓使用者的辦公範圍分隔。
  - L - 低複雜性的物業只需要小規模的改善工程以提升現有的無障礙通道和設備。
2. 當工程開始及得到有關資料後，工程細項及預計完成日期會列入表內。請按連結閱覽有關詳情。

政府建築物無障礙通道及設施改善工程  
**(Improvement Works of Barrier Free Access and Facilities  
of Government Premises)**

行動科(港島及離島第4分區辦事處)北角政府合署  
**(Operations Division (Hong Kong & Islands-4 District Office),  
North Point Government Offices)**

預算開工日期 (Expected Works Commencement Date): 12/2011  
預算完工日期 (Expected Works Completion Date): 06/2012

工程範圍 (Scope of Works)

改善暢通易達停車位(Improve accessible carparks)  
改善公共詢問或服務櫃檯(Improve public information or service counter)  
改善國際暢通易達標誌(Improve international symbol of accessibility)  
改善觸覺引路帶(Improve tactile sign/guide path)  
改善觸覺點字及觸覺平面圖(Improve braille and tactile map)  
改善聆聽輔助系統(Improve assistive listening systems)  
改善視像顯示板(Improve visual display)

## Progress Monitoring for Upgrading Barrier-Free Access and Facilities in Government Premises/ Facilities (Class A)

## 監察提升政府物業／設施的無障礙設施的進度報告 (Class A)

Progress up to (Date) 資料更新日期:

30-Sep-11

Report Date 報告日期:

30-Sep-11

No. 項目	Department (Abbreviation) 部門	District 地區	Category of Premises/Facilities 物業／設施種類	Name of Premises/Facilities 物業／設施名稱	(1) Site Survey Completed 完成場地視察	(2) Feasibility Study Completed 完成可行性研究	(3) Site Preparation Completed 完成場地準備	(4) Works Commenced 工程開始	(5) 50% or more of works Completed 工程完成超過50%	(6) Works Completed 工程完成	(7) Complexity (H/M/L) 複雜性
1	SWD 社會福利署	Central & Western District 中西區	Probation Office 感化辦事處	Eastern Probation Office 2 東區感化辦事處 2							H
2	SWD 社會福利署	Central & Western District 中西區	Integrated Family Service Centre 綜合家庭服務中心	High Street Integrated Family Service Centre 高街綜合家庭服務中心							H
3	SWD 社會福利署	Central & Western District 中西區	Integrated Family Service Centre 綜合家庭服務中心	Central & Islands Integrated Family Service Centre 中區及離島綜合家庭服務中心							M
4	SWD 社會福利署	Central & Western District 中西區	Social Security Field Unit 社會保障辦事處	Central and Western/Islands Field Unit 中西區及離島區社會保障辦事處							M
5	SWD 社會福利署	Central & Western District 中西區	Medical Social Services Unit 醫務社會服務部	Medical Social Services Unit/Western Psychiatric Centre 西區精神科中心醫務社會服務部							
6	SWD 社會福利署	Central & Western District 中西區	Office 辦公室	Standardized Care Need Assessment Management Office (Elderly Services)(HK) 安老服務統一評估管理辦事處(港島)							H
7	SWD 社會福利署	Central & Western District 中西區	Office 辦公室	Central Western, Southern and Islands District Welfare Office 中西南及離島區福利辦事處							M
8	SWD 社會福利署	Eastern District 東區	Social Security Field Unit 社會保障辦事處	Chai Wan Field Unit 柴灣社會保障辦事處							M
9	SWD 社會福利署	Eastern District 東區	Integrated Family Service Centre 綜合家庭服務中心	<a href="#">Causeway Bay Integrated Family Service Centre</a> <a href="#">銅鑼灣綜合家庭服務中心</a>							M
10	SWD 社會福利署	Eastern District 東區	Integrated Family Service Centre 綜合家庭服務中心	Chai Wan (East) Integrated Family Service Centre 東柴灣綜合家庭服務中心							H
11	SWD 社會福利署	Eastern District 東區	Integrated Family Service Centre 綜合家庭服務中心	Chai Wan (West) Integrated Family Service Centre 西柴灣綜合家庭服務中心							M
12	SWD 社會福利署	Eastern District 東區	Integrated Family Service Centre 綜合家庭服務中心	Quarry Bay Integrated Family Service Centre 鯗魚涌綜合家庭服務中心							M
13	SWD 社會福利署	Eastern District 東區	Medical Social Services Unit 醫務社會服務部	Medical Social Services Unit, Pamela Youde Nethersole Eastern Hospital 東區尤德夫人那打素醫院醫務社會服務部							M
14	SWD 社會福利署	Eastern District 東區	Medical Social Services Unit 醫務社會服務部	Medical Social Services Unit, Pamela Youde Nethersole Eastern Hospital (Psychiatric Department) 東區尤德夫人那打素醫院(精神科)醫務社會服務部							M
15	SWD 社會福利署	Eastern District 東區	Family and Child Protective Services Unit 保護家庭及兒童服務課	Family and Child Protective Services Unit (E/W) 保護家庭及兒童服務課(東區及灣仔)							M
16	SWD 社會福利署	Eastern District 東區	Clinical Psychology Unit 臨床心理服務課	Clinical Psychology Unit 3 臨床心理服務課(3)							M
17	SWD 社會福利署	Eastern District 東區	Adoption Unit 領養課	Adoption Unit, Social Welfare Department 社會福利署領養課							M
18	SWD 社會福利署	Eastern District 東區	Probation Office 感化辦事處	Eastern Probation Office (1) 東區感化辦事處 (1)							M
19	SWD 社會福利署	Eastern District 東區	Office 辦公室	Computerized Social Security System Management Section 社會保障電腦系統管理組							M
20	SWD 社會福利署	Islands District 離島區	Social Security Field Unit 社會保障辦事處	Central and Western/Islands Field Unit Tung Chung Sub-office 中西區及離島區社會保障辦事處東涌分處							



21	SWD 社會福利署	Islands District 離島區	Social Security Field Unit 社會保障辦事處	Central and Western/Islands Field Unit - Mui Wo Sub-office 中西區及離島區社會保障辦事處梅窩分處							M
22	SWD 社會福利署	Kowloon City District 九龍城區	Manufacturing & Hostel 實業及宿舍	<a href="#">Hang Ngai Manufacturing &amp; Hostel</a> <a href="#">恆毅實業及宿舍</a>							H
23	SWD 社會福利署	Kowloon City District 九龍城區	Probation Office 感化辦事處	Kowloon City Probation Office 1 九龍城感化辦事處 1							M
24	SWD 社會福利署	Kowloon City District 九龍城區	Probation Office 感化辦事處	Kowloon City Probation Office 2 九龍城感化辦事處 2							M
25	SWD 社會福利署	Kowloon City District 九龍城區	Social Security Field Unit 社會保障辦事處	Kowloon City Field Unit 九龍城社會保障辦事處							M
26	SWD 社會福利署	Kowloon City District 九龍城區	Integrated Family Service Centre 綜合家庭服務中心	Kowloon City Integrated Family Service Centre 九龍城綜合家庭服務中心							M
27	SWD 社會福利署	Kowloon City District 九龍城區	Social Security Field Unit 社會保障辦事處	To Kwa Wan Field Unit 土瓜灣社會保障辦事處							M
28	SWD 社會福利署	Kowloon City District 九龍城區	Integrated Family Service Centre 綜合家庭服務中心	To Kwa Wan Integrated Family Service Centre 土瓜灣綜合家庭服務中心							M
29	SWD 社會福利署	Kowloon City District 九龍城區	Child Assessment Centre 兒童體能智力測驗中心	Central Kowloon Child Assessment Centre 中九龍兒童體能智力測驗中心							H
30	SWD 社會福利署	Kwai Tsing District 葵青區	Integrated Family Service Centre 綜合家庭服務中心	Kwai Chung (East) Integrated Family Service Centre 東葵涌綜合家庭服務中心							H
31	SWD 社會福利署	Kwai Tsing District 葵青區	Integrated Family Service Centre 綜合家庭服務中心	Kwai Chung (West) Integrated Family Service Centre 西葵涌綜合家庭服務中心							H
32	SWD 社會福利署	Kwai Tsing District 葵青區	Integrated Family Service Centre 綜合家庭服務中心	Tsing Yi (North) Integrated Family Service Centre 北青衣綜合家庭服務中心							M
33	SWD 社會福利署	Kwai Tsing District 葵青區	Child Assessment Centre 兒童體能智力測驗中心	Ha Kwai Chung Child Assessment Centre 下葵涌兒童體能智力測驗中心							H
34	SWD 社會福利署	Kwai Tsing District 葵青區	Integrated Family Service Centre 綜合家庭服務中心	Tsing Yi (South) Integrated Family Service Centre 南青衣綜合家庭服務中心							M
35	SWD 社會福利署	Kwai Tsing District 葵青區	Social Security Field Unit 社會保障辦事處	Kwai Chung (East) Field Unit 東葵涌社會保障辦事處							H
36	SWD 社會福利署	Kwai Tsing District 葵青區	Social Security Field Unit 社會保障辦事處	Kwai Chung (South) Field Unit 南葵涌社會保障辦事處							H
37	SWD 社會福利署	Kwai Tsing District 葵青區	Social Security Field Unit 社會保障辦事處	Kwai Chung (West) Field Unit 西葵涌社會保障辦事處							H
38	SWD 社會福利署	Kwun Tong District 觀塘區	Probation Office 感化辦事處	Kwun Tong Probation Office 1 觀塘感化辦事處 1							M
39	SWD 社會福利署	Kwun Tong District 觀塘區	Probation Office 感化辦事處	Kwun Tong Probation Office 2 觀塘感化辦事處 2							M
40	SWD 社會福利署	Kwun Tong District 觀塘區	Social Security Field Unit 社會保障辦事處	Lam Tin Field Unit 藍田社會保障辦事處							M
41	SWD 社會福利署	Kwun Tong District 觀塘區	Social Security Field Unit 社會保障辦事處	Sau Mau Ping Field Unit 秀茂坪社會保障辦事處							M
42	SWD 社會福利署	Kwun Tong District 觀塘區	Integrated Family Service Centre 綜合家庭服務中心	Kai Ping Integrated Family Service Centre 啟坪綜合家庭服務中心							
43	SWD 社會福利署	Kwun Tong District 觀塘區	Office & Treatment Rooms 辦公室及治療室	Central Para-medical Support Service Unit 中央輔助醫療服務課							



69	SWD 社會福利署	Sai Kung District 西貢區	Social Security Field Unit 社會保障辦事處	Tseung Kwan O Field Unit 將軍澳社會保障辦事處							M
70	SWD 社會福利署	Sha Tin District 沙田區	Social Security Field Unit 社會保障辦事處	Sha Tin (South) Field Unit 南沙田社會保障辦事處							M
71	SWD 社會福利署	Sha Tin District 沙田區	Community Service Orders Office 社會服務令辦事處	Community Service Orders Office 社會服務令辦事處							
72	SWD 社會福利署	Sha Tin District 沙田區	Family and Child Protective Services Unit 保護家庭及兒童服務課	Family and Child Protective Services Unit (ST) 保護家庭及兒童服務課(沙田)							
73	SWD 社會福利署	Sha Tin District 沙田區	Integrated Family Service Centre 綜合家庭服務中心	<a href="#">Ma On Shan (North) Integrated Family Service Centre</a> 北馬鞍山綜合家庭服務中心							M
74	SWD 社會福利署	Sha Tin District 沙田區	Integrated Family Service Centre 綜合家庭服務中心	<a href="#">Ma On Shan (South) Integrated Family Service Centre</a> 南馬鞍山綜合家庭服務中心							M
75	SWD 社會福利署	Sha Tin District 沙田區	Probation Office 感化辦事處	Shatin Probation Office 沙田感化辦事處							
76	SWD 社會福利署	Sha Tin District 沙田區	Integrated Family Service Centre 綜合家庭服務中心	Sha Tin (North) Integrated Family Service Centre 北沙田綜合家庭服務中心							
77	SWD 社會福利署	Sha Tin District 沙田區	Integrated Family Service Centre 綜合家庭服務中心	Sha Tin (South) Integrated Family Service Centre 南沙田綜合家庭服務中心							
78	SWD 社會福利署	Sha Tin District 沙田區	Social Security Field Unit 社會保障辦事處	Sha Tin (North) Field Unit 北沙田社會保障辦事處							M
79	SWD 社會福利署	Sha Tin District 沙田區	Child Assessment Centre 兒童體能智力測驗中心	Pamela Youde Child Assessment Centre (Shatin) 尤德夫人兒童體能智力測驗中心(沙田)							H
80	SWD 社會福利署	Sha Tin District 沙田區	Office 辦公室	Shatin District Social Welfare Office & Sha Tin District Planning & Co-ordinating Team 沙田區福利辦事處及沙田區策劃及統籌小組							
81	SWD 社會福利署	Sham Shui Po District 深水埗區	Integrated Family Service Centre 綜合家庭服務中心	Shek Kip Mei Integrated Family Service Centre 石硤尾綜合家庭服務中心							M
82	SWD 社會福利署	Sham Shui Po District 深水埗區	Community Support Service Centre 社區支援服務中心	Tai Hang Tung Community Support Service Centre 大坑東社區支援服務中心							M
83	SWD 社會福利署	Sham Shui Po District 深水埗區	Integrated Family Service Centre 綜合家庭服務中心	Cheung Sha Wan Integrated Family Service Centre 長沙灣綜合家庭服務中心							M
84	SWD 社會福利署	Sham Shui Po District 深水埗區	Family and Child Protective Services Unit 保護家庭及兒童服務課	Family and Child Protective Services Unit (Sham Shui Po) 保護家庭及兒童服務課(深水埗)							M
85	SWD 社會福利署	Sham Shui Po District 深水埗區	Social Security Field Unit 社會保障辦事處	Shek Kip Mei Field Unit 石硤尾社會保障辦事處							M
86	SWD 社會福利署	Sham Shui Po District 深水埗區	Social Security Field Unit 社會保障辦事處	Sham Shui Po Field Unit 深水埗社會保障辦事處							M
87	SWD 社會福利署	Sham Shui Po District 深水埗區	Social Security Field Unit 社會保障辦事處	Lai Chi Kok Field Unit 荔枝角社會保障辦事處							M
88	SWD 社會福利署	Sham Shui Po District 深水埗區	Office 辦公室	Sham Shui Po District Social Welfare Office 深水埗區福利辦事處							M
89	SWD 社會福利署	Southern District 南區	Social Security Field Unit 社會保障辦事處	<a href="#">Aberdeen Field Unit</a> 香港仔社會保障辦事處							M
90	SWD 社會福利署	Southern District 南區	Integrated Family Service Centre 綜合家庭服務中心	Aberdeen Integrated Family Service Centre 香港仔綜合家庭服務中心							M

91	SWD 社會福利署	Southern District 南區	Social Security Field Unit 社會保障辦事處	Aberdeen Field Unit - Stanley Sub-office 香港仔社會保障辦事處 - 赤柱分處																H	
92	SWD 社會福利署	Southern District 南區	Medical Social Services Unit 醫務社會服務部	Medical Social Services Unit, Wong Chuk Hang Hospital 黃竹坑醫院醫務社會服務部																	
93	SWD 社會福利署	Tai Po District 大埔區	Clinical Psychology Unit 臨床心理服務課	Clinical Psychology Unit 2 臨床心理服務課(2)																	
94	SWD 社會福利署	Tai Po District 大埔區	Integrated Family Service Centre 綜合家庭服務中心	Tai Po (North) Integrated Family Service Centre 北大埔綜合家庭服務中心																	
95	SWD 社會福利署	Tai Po District 大埔區	Social Security Field Unit 社會保障辦事處	Tai Po (North) Field Unit 北大埔社會保障辦事處																	
96	SWD 社會福利署	Tai Po District 大埔區	Integrated Family Service Centre 綜合家庭服務中心	Tai Po (South) Integrated Family Service Centre 南大埔綜合家庭服務中心																	
97	SWD 社會福利署	Tai Po District 大埔區	Social Security Field Unit 社會保障辦事處	Tai Po (South) Field Unit 南大埔社會保障辦事處																	
98	SWD 社會福利署	Tai Po District 大埔區	Office 辦公室	Tai Po/North District Social Welfare Office & Planning & Coordinating Team & Opportunities for the Elderly Project Office 大埔及北區福利辦事處及策劃及統籌小組及<老有所為活動計劃>推廣辦事處																	
99	SWD 社會福利署	Tsuen Wan District 荃灣區	Integrated Family Service Centre 綜合家庭服務中心	Tsuen Wan (West) Integrated Family Service Centre 西荃灣綜合家庭服務中心																	H
100	SWD 社會福利署	Tsuen Wan District 荃灣區	Social Security Field Unit 社會保障辦事處	Tsuen Wan Field Unit 荃灣社會保障辦事處																	M
101	SWD 社會福利署	Tsuen Wan District 荃灣區	Probation Office 感化辦事處	Tsuen Wan Probation Office 荃灣感化辦事處																	M
102	SWD 社會福利署	Tsuen Wan District 荃灣區	Family and Child Protective Services Unit 保護家庭及兒童服務課	Family and Child Protective Services Unit (TW/KwT) 保護家庭及兒童服務課(荃灣及葵青)																	H
103	SWD 社會福利署	Tsuen Wan District 荃灣區	Clinical Psychology Unit 臨床心理服務課	Clinical Psychology Unit 4 臨床心理服務課(4)																	H
104	SWD 社會福利署	Tsuen Wan District 荃灣區	Office 辦公室	Tsuen Wan/Kwai Tsing District Social Welfare Office 荃灣及葵青區福利辦事處																	H
105	SWD 社會福利署	Tuen Mun District 屯門區	Integrated Family Service Centre 綜合家庭服務中心	Tuen Mun (East) Integrated Family Service Centre 東屯門綜合家庭服務中心																	M
106	SWD 社會福利署	Tuen Mun District 屯門區	Integrated Family Service Centre 綜合家庭服務中心	Tuen Mun (South) Integrated Family Service Centre 南屯門綜合家庭服務中心																	
107	SWD 社會福利署	Tuen Mun District 屯門區	Integrated Family Service Centre 綜合家庭服務中心	Tuen Mun (West) Integrated Family Service Centre 西屯門綜合家庭服務中心																	M
108	SWD 社會福利署	Tuen Mun District 屯門區	Social Security Field Unit 社會保障辦事處	<a href="#">Tuen Mun Field Unit</a> <a href="#">屯門社會保障辦事處</a>																	M
109	SWD 社會福利署	Tuen Mun District 屯門區	Probation Office 感化辦事處	Tuen Mun Probation Office 1 屯門感化辦事處 1																	M
110	SWD 社會福利署	Tuen Mun District 屯門區	Probation Office 感化辦事處	Tuen Mun Probation Office 2 屯門感化辦事處 2																	M
111	SWD 社會福利署	Tuen Mun District 屯門區	Children and Juvenile Home 兒童及青少年院	Tuen Mun Children and Juvenile Home 屯門兒童及青少年院																	H
112	SWD 社會福利署	Tuen Mun District 屯門區	Social Security Field Unit 社會保障辦事處	Butterfly Field Unit 蝴蝶社會保障辦事處																	
113	SWD 社會福利署	Tuen Mun District 屯門區	Family and Child Protective Services Unit 保護家庭及兒童服務課	Family and Child Protective Services Unit (Tuen Mun) 保護家庭及兒童服務課(屯門)																	M



140	SWD 社會福利署	Wong Tai Sin District 黃大仙區	Medical Social Services Unit 醫務社會服務部	Medical Social Services Unit, East Kowloon Psychiatric Centre 東九龍精神科診所醫務社會服務部							
141	SWD 社會福利署	Wong Tai Sin District 黃大仙區	Social Security Field Unit 社會保障辦事處	<a href="#">Tsz Wan Shan Field Unit</a> <a href="#">慈雲山社會保障辦事處</a>							M
142	SWD 社會福利署	Wong Tai Sin District 黃大仙區	Integrated Family Service Centre 綜合家庭服務中心	Wong Tai Sin Integrated Family Service Centre 黃大仙綜合家庭服務中心							L
143	SWD 社會福利署	Yau Tsim Mong District 油尖旺區	Office 辦公室	Risk Management Section 風險管理組							
144	SWD 社會福利署	Yau Tsim Mong District 油尖旺區	Family and Child Protective Services Unit 保護家庭及兒童服務課	Family and Child Protective Services Unit (KC/YTM) 保護家庭及兒童服務課(九龍城及油尖旺)							
145	SWD 社會福利署	Yau Tsim Mong District 油尖旺區	Integrated Family Service Centre 綜合家庭服務中心	Yau Ma Tei Integrated Family Service Centre 油麻地綜合家庭服務中心							
146	SWD 社會福利署	Yau Tsim Mong District 油尖旺區	Social Security Field Unit 社會保障辦事處	Yau Tsim Field Unit 油尖社會保障辦事處							M
147	SWD 社會福利署	Yau Tsim Mong District 油尖旺區	Information and Exhibition Centre 資訊坊	SEPD Information and Exhibition Centre 創業軒資訊坊							
148	SWD 社會福利署	Yau Tsim Mong District 油尖旺區	Social Security Field Unit 社會保障辦事處	Mongkok Field Unit 旺角社會保障辦事處							
149	SWD 社會福利署	Yau Tsim Mong District 油尖旺區	Office 辦公室	Kowloon City and Yau Tsim Mong District Social Welfare Office 九龍城及油尖旺區福利辦事處							
150	SWD 社會福利署	Yau Tsim Mong District 油尖旺區	Office 辦公室	Standardized Care Need Assessment Management Office (Elderly Services) (WK) 安老服務統一評估管理辦事處(西九龍)							
151	SWD 社會福利署	Yuen Long District 元朗區	Family and Child Protective Services Unit 保護家庭及兒童服務課	Family and Child Protective Service Unit (Yuen Long) 保護家庭及兒童服務課(元朗)							M
152	SWD 社會福利署	Yuen Long District 元朗區	Social Security Field Unit 社會保障辦事處	Tin Shui Wai (South) Field Unit 南天水圍社會保障辦事處							M
153	SWD 社會福利署	Yuen Long District 元朗區	Social Security Field Unit 社會保障辦事處	Yuen Long (West) Field Unit 西元朗社會保障辦事處							
154	SWD 社會福利署	Yuen Long District 元朗區	Integrated Family Service Centre 綜合家庭服務中心	Yuen Long (West) Integrated Family Service Centre 西元朗綜合家庭服務中心							
155	SWD 社會福利署	Yuen Long District 元朗區	Social Security Field Unit 社會保障辦事處	Tin Shui Wai (North) Field Unit 北天水圍社會保障辦事處							M
156	SWD 社會福利署	Yuen Long District 元朗區	Integrated Family Service Centre 綜合家庭服務中心	<a href="#">Tin Shui Wai Integrated Family Service Centre</a> <a href="#">天水圍綜合家庭服務中心</a>							M
157	SWD 社會福利署	Yuen Long District 元朗區	Social Security Field Unit 社會保障辦事處	Yuen Long (East) Field Unit 東元朗社會保障辦事處							
158	SWD 社會福利署	Yuen Long District 元朗區	Integrated Family Service Centre 綜合家庭服務中心	Yuen Long (East) Integrated Family Service Centre 東元朗綜合家庭服務中心							
159	SWD 社會福利署	Yuen Long District 元朗區	Clinical Psychology Unit 臨床心理服務課	Clinical Psychology Unit (5) 臨床心理服務課(五)							
160	SWD 社會福利署	Yuen Long District 元朗區	Office 辦公室	Yuen Long District Social Welfare Office & Planning and Co-ordinating Team 元朗區福利辦事處及策劃及統籌小組							
<b>Total No. Completed</b> 已完成項目總數					<b>127</b>	<b>89</b>	<b>27</b>	<b>4</b>	<b>0</b>	<b>0</b>	

Works cancelled due to site redevelopment

由於場地重新發展，有關工程已取消

**Remarks:**

Involvement of Managing Departments of the relevant premises and facilities in Different Stages: -

1. Site Survey - Provision of access to the premises/ venues for site survey

2. Feasibility Study - (i) Liaison with private landlord/ HD/ Link about the BFA improvement proposals for venues situated in private/ HD/ Link properties; (ii) Confirmation of BFA improvement proposals; (iii) Confirmation of proposed works programme; (iv) Application for land allocation, approval of revised SOA, etc., as the case may be; (v) Submission of funding application

3. Site Preparation - (i) Confirmation of site works arrangement; (ii) Liaison with private landlord/ HD/ Link about works commencement for venues situated in private/ HD/ Link properties

4. Works Commenced - (i) Decanting of premises/ venues; (ii) Liaison with private landlord/ HD/ Link about works commencement for venues situated in private/ HD/ Link properties

5. 50% or more of Works Completed - (i) Decanting of premises/ venues; (ii) Liaison with private landlord/ HD/ Link about works commencement for venues situated in private/ HD/ Link properties

6. Works Completed - Conduction of handover inspection

**Others**

1. Having regard to complexity and extent of upgrading works and the site and operational constraints, improvement works under ArchSD are broadly categorised into three groups-

H - The "High Complexity Premises" include those multi-user complexes and high security premises. The improvement works usually involve major structural alterations and additions.

M - The "Medium Complexity Premises" are usually the highly utilized complexes where improvement works may cause disturbance to normal operation of the premises and public. Necessary phasing of works and segregation of working areas will be required.

L - The "Low Complexity Premises" require only minor improvement works.

2. Details of scope of works and completion dates for individual venues will be incorporated for projects where site works have commenced and the relevant information is available. Please double click the links for details.

**備注：**

管理有關處所及設施的部門於不同階段中的參與方式：

1. 場地勘查- 開放處所 /場地以方便勘查

2. 可行性研究 - (一) 於私人地方/房屋署/領匯等物業與私人業主/房屋署/領匯磋商有關無障礙通道和設施的工程建議 (二) 確認有關無障礙通道和設施的工程建議; (三) 確認有關工程計劃; (四) 申請土地，批准修訂設施明細表及其他事宜 (五) 提交撥款申請

3. 場地準備 - (一) 確認場地及工作安排; (二) 於私人地方/房屋署/領匯等物業與私人業主/房屋署/領匯進行聯絡工作

4. 工程開始 - (一) 騰空處所/場地; (二) 於私人地方/房屋署/領匯等物業與私人業主/房屋署/領匯進行聯絡工作

5. 50%以上的工程已完成 - (一) 騰空處所/場地; (二) 於私人地方/房屋署/領匯等物業與私人業主/房屋署/領匯進行聯絡工作

6. 工程完成-進行工程交收檢查

**其他**

1. 考慮到工作複雜性、範圍、場地及運作上的限制，建築署負責的改善工程大致可分為三類 -

H - 高複雜性的物業包括多用戶綜合大樓和一些保安要求高的場所。改善工程往往涉及重大的結構性改建及加裝。

M - 中等複雜性的物業一般是高使用率的綜合場館，改善工程可能會對大樓的運作及對公眾造成滋擾。此類物業的工程需分階段進行，並須與大樓使用者的辦公範圍分隔。

L - 低複雜性的物業只需要小規模的改善工程以提升現有的無障礙通道和設備。

2. 當工程開始及得到有關資料後，工程細項及預計完成日期會列入表內。請按連結閱覽有關詳情。

政府建築物無障礙通道及設施改善工程  
(Improvement Works of Barrier Free Access and Facilities  
of Government Premises)

銅鑼灣綜合家庭服務中心(Causeway Bay Integrated Family Service Centre)

預算開工日期 (Expected Works Commencement Date): 12/2011  
預算完工日期 (Expected Works Completion Date): 06/2012

工程範圍 (Scope of Works)

改善觸覺引路帶(Improve tactile sign/guide path)



政府建築物無障礙通道及設施改善工程  
**(Improvement Works of Barrier Free Access and Facilities  
of Government Premises)**

**恆毅實業及宿舍(Hang Ngai Manufacturing & Hostel)**

預算開工日期 (Expected Works Commencement Date): 10/2011  
預算完工日期 (Expected Works Completion Date): 03/2012

工程範圍 (Scope of Works)

改善場地入口 (Improve access/entrance)  
改善暢通易達升降機 (Improve accessible lifts)  
改善暢通易達洗手間(Improve accessible toilet)  
改善公共詢問或服務櫃枱(Improve public information or service counter  
改善國際暢通易達標誌(Improve international symbol of accessibility)  
改善無障礙通道(Improve barrier free access route)

政府建築物無障礙通道及設施改善工程  
**(Improvement Works of Barrier Free Access and Facilities  
of Government Premises)**

北馬鞍山綜合家庭服務中心  
**(Ma On Shan (North) Integrated Family Service Centre)**

預算開工日期 (Expected Works Commencement Date): 09/2011  
預算完工日期 (Expected Works Completion Date): 06/2012

工程範圍 (Scope of Works)

改善暢通易達洗手間(Improve accessible toilet)  
改善觸覺引路帶(Improve tactile sign/guide path)

政府建築物無障礙通道及設施改善工程  
**(Improvement Works of Barrier Free Access and Facilities  
of Government Premises)**

南馬鞍山綜合家庭服務中心  
**(Ma On Shan (South) Integrated Family Service Centre)**

預算開工日期 (Expected Works Commencement Date): 09/2011  
預算完工日期 (Expected Works Completion Date): 06/2012

工程範圍 (Scope of Works)

改善暢通易達洗手間(Improve accessible toilet)  
改善公共詢問或服務櫃檯(Improve public information or service counter  
改善觸覺引路帶(Improve tactile sign/guide path)

政府建築物無障礙通道及設施改善工程  
**(Improvement Works of Barrier Free Access and Facilities  
of Government Premises)**

**香港仔社會保障辦事處(Aberdeen Field Unit)**

預算開工日期 (Expected Works Commencement Date): 11/2011  
預算完工日期 (Expected Works Completion Date): 03/2012

工程範圍 (Scope of Works)

改善暢通易達洗手間(Improve accessible toilet)

改善公共詢問或服務櫃枱(Improve public information or service counter)

改善國際暢通易達標誌(Improve international symbol of accessibility)

政府建築物無障礙通道及設施改善工程  
**(Improvement Works of Barrier Free Access and Facilities  
of Government Premises)**

**屯門社會保障辦事處(Tuen Mun Field Unit)**

預計開工日期 (Expected Works Commencement Date): 09/2011  
預計完工日期 (Expected Works Completion Date): 05/2012

工程範圍 (Scope of Works)

改善場地入口 (Improve access/entrance)  
改善公共詢問或服務櫃檯(Improve public information or service counter)  
改善國際暢通易達標誌(Improve international symbol of accessibility)  
改善聆聽輔助系統(Improve assistive listening systems)  
改善公用地方(Improve common areas)

政府建築物無障礙通道及設施改善工程  
**(Improvement Works of Barrier Free Access and Facilities  
of Government Premises)**

社會福利署資訊系統及科技科  
**(Information Systems and Technology Branch,  
Social Welfare Department)**

預算開工日期 (Expected Works Commencement Date): 10/2011  
預算完工日期 (Expected Works Completion Date): 12/2011

工程範圍 (Scope of Works)

改善場地入口 (Improve access/entrance)  
改善暢通易達洗手間(Improve accessible toilet)  
改善視像火警警報(Improve visual fire alarm systems)

政府建築物無障礙通道及設施改善工程  
**(Improvement Works of Barrier Free Access and Facilities  
of Government Premises)**

員工發展及訓練組 - 戴麟趾訓練中心  
**Staff Development and Training Section - Lady Trench Training Centre**

工程開始日期 (Works Commencement Date): 08/2011  
預算完工日期 (Expected Works Completion Date): 12/2011

工程範圍 (Scope of Works)

改善暢通易達洗手間(Improve accessible toilet)  
改善觸覺引路帶(Improve tactile sign/guide path)  
改善無障礙通道(Improve barrier free access route)

政府建築物無障礙通道及設施改善工程  
**(Improvement Works of Barrier Free Access and Facilities  
of Government Premises)**

黃大仙及西貢區福利辦事處、策劃及統籌小組、  
安老服務統一評估管理辦事處（東九龍）  
**(Wong Tai Sin and Sai Kung District Social Welfare Office, Planning and  
Coordinating Team, Standardized Care Need Assessment Management  
Office (Elderly Services) (East Kowloon))**

工程開始日期 (Works Commencement Date): 09/2011  
預算完工日期 (Expected Works Completion Date): 12/2011

工程範圍 (Scope of Works)

改善無障礙通道(Improve barrier free access route)



政府建築物無障礙通道及設施改善工程  
**(Improvement Works of Barrier Free Access and Facilities  
of Government Premises)**

慈雲山綜合家庭服務中心  
**(Tsz Wan Shan Integrated Family Service Centre)**

工程開始日期 (Works Commencement Date): 09/2011  
預算完工日期 (Expected Works Completion Date): 02/2012

工程範圍 (Scope of Works)

改善場地入口 (Improve access/entrance)  
改善公共詢問或服務櫃檯(Improve public information or service counter  
改善無障礙通道(Improve barrier free access route)

政府建築物無障礙通道及設施改善工程  
**(Improvement Works of Barrier Free Access and Facilities  
of Government Premises)**

**慈雲山社會保障辦事處(Tsz Wan Shan Field Unit)**

工程開始日期 (Works Commencement Date): 09/2011

預算完工日期 (Expected Works Completion Date): 11/2011

工程範圍 (Scope of Works)

改善場地入口 (Improve access/entrance)

改善公共詢問或服務櫃檯(Improve public information or service counter)

改善國際暢通易達標誌(Improve international symbol of accessibility)

政府建築物無障礙通道及設施改善工程  
(Improvement Works of Barrier Free Access and Facilities  
of Government Premises)

天水圍綜合家庭服務中心(Tin Shui Wai Integrated Family Service Centre)

預計開工日期 (Expected Works Commencement Date): 11/2011  
預計完工日期 (Expected Works Completion Date): 06/2012

工程範圍 (Scope of Works)

改善場地入口 (Improve access/entrance)  
改善暢通易達洗手間(Improve accessible toilet)  
改善公共詢問或服務櫃檯(Improve public information or service counter)  
改善國際暢通易達標誌(Improve international symbol of accessibility)  
改善觸覺引路帶(Improve tactile sign/guide path)

## Progress Monitoring for Upgrading Barrier-Free Access and Facilities in Government Premises/ Facilities (Class A)

## 監察提升政府物業／設施的無障礙設施的進度報告 (Class A)

Progress up to (Date) 資料更新日期:

30-Sep-11

Report Date 報告日期:

30-Sep-11

No. 項目	Department (Abbreviation) 部門	District 地區	Category of Premises/Facilities 物業／設施種類	Name of Premises/Facilities 物業／設施名稱	(1) Site Survey Completed 完成場地視察	(2) Feasibility Study Completed 完成可行性研究	(3) Site Preparation Completed 完成場地準備	(4) Works Commenced 工程開始	(5) 50% or more of works Completed 工程完成超過50%	(6) Works Completed 工程完成	(7) Complexity (H/M/L) 複雜性
1	TD 運輸署	Central & Western District 中西區	Ferry Pier 渡輪碼頭	Central Ferry Pier No. 2, excluding rooftop 中環二號碼頭 (除上蓋)							H
2	TD 運輸署	Central & Western District 中西區	Ferry Pier 渡輪碼頭	Central Ferry Pier No. 3, excluding rooftop 中環三號碼頭 (除上蓋)							H
3	TD 運輸署	Central & Western District 中西區	Ferry Pier 渡輪碼頭	Central Ferry Pier No.4 中環四號碼頭							H
4	TD 運輸署	Central & Western District 中西區	Ferry Pier 渡輪碼頭	Central Ferry Pier No.5 中環五號碼頭							H
5	TD 運輸署	Central & Western District 中西區	Ferry Pier 渡輪碼頭	Central Ferry Pier No.6 中環六號碼頭							H
6	TD 運輸署	Central & Western District 中西區	Ferry Pier 渡輪碼頭	Central Ferry Pier No. 7 中環七號碼頭							H
7	TD 運輸署	Central & Western District 中西區	Ferry Pier 渡輪碼頭	Central Ferry Pier No. 8 中環八號碼頭							H
8	TD 運輸署	Central & Western District 中西區	Office 辦事處	Cross Boundary Unit Office 過境服務分組辦事處							M
9	TD 運輸署	Central & Western District 中西區	Office 辦事處	Hong Kong Licensing Office 香港牌照事務處							H
10	TD 運輸署	Central & Western District 中西區	Office 辦事處	Vehicle Inspection Office & Vehicle Records Office 車輛檢驗辦事處及車輛紀錄辦事處							L
11	TD 運輸署	Eastern District 東區	Ferry Pier 渡輪碼頭	North Point (East) Ferry Pier (eastern berth of lower deck) 北角(東)碼頭(東面下層泊位)							H
12	TD 運輸署	Eastern District 東區	Ferry Pier 渡輪碼頭	North Point (West) Ferry Pier 北角(西)碼頭							H
13	TD 運輸署	Eastern District 東區	Ferry Pier 渡輪碼頭	Sai Wan Ho Ferry Pier 西灣河碼頭							M
14	TD 運輸署	Islands District 離島區	Ferry Pier 渡輪碼頭	Cheung Chau Ferry Pier 長洲渡輪碼頭							H
15	TD 運輸署	Islands District 離島區	Ferry Pier 渡輪碼頭	Mui Wo Ferry Pier 梅窩渡輪碼頭							
16	TD 運輸署	Islands District 離島區	Ferry Pier 渡輪碼頭	Tung Chung Development Pier 東涌發展碼頭							
17	TD 運輸署	Islands District 離島區	Ferry Pier 渡輪碼頭	Peng Chau Ferry Pier 坪洲碼頭							M
18	TD 運輸署	Islands District 離島區	Ferry Pier 渡輪碼頭	Yung Shue Wan Ferry Pier 榕樹灣碼頭							M
19	TD 運輸署	Kowloon City District 九龍城區	Ferry Pier 渡輪碼頭	Kowloon City Ferry Pier 九龍城碼頭							H
20	TD 運輸署	Kowloon City District 九龍城區	Ferry Pier 渡輪碼頭	Hung Hom (North) Ferry Pier 紅磡(北)碼頭							H
21	TD 運輸署	Kowloon City District 九龍城區	Ferry Pier 渡輪碼頭	Hung Hom (South) Ferry Pier 紅磡(南)碼頭							H
22	TD 運輸署	Kwun Tong District 觀塘區	Ferry Pier 渡輪碼頭	Kwun Tong Ferry Pier (western berth of lower deck) 觀塘碼頭(西面下層泊位)							
23	TD 運輸署	Kwun Tong District 觀塘區	Ferry Pier 渡輪碼頭	Sam Ka Tsuen Ferry Pier 三家村碼頭							H
24	TD 運輸署	Kwun Tong District 觀塘區	Office 辦事處	Kwun Tong Licensing Office 觀塘牌照事務處							M
25	TD 運輸署	Sha Tin District 沙田區	Office 辦事處	Sha Tin Licensing Office 沙田牌照事務處							
26	TD 運輸署	Sham Shui Po District 深水埗區	Office 辦事處	Kowloon Licensing Office 九龍牌照事務處							M
27	TD 運輸署	Tuen Mun District 屯門區	Ferry Pier 渡輪碼頭	Tuen Mun Ferry Pier, Berth D on Level 1 (Main Deck) 屯門渡輪碼頭							

28	TD 運輸署	Yau Tsim Mong District 油尖旺區	Ferry Pier 渡輪碼頭	Kowloon Point Ferry Pier (Tsim Sha Tsui Ferry Pier) 尖沙咀碼頭							H
<b>Total No. Completed</b> 已完成項目總數					<b>24</b>	<b>22</b>	<b>2</b>	<b>0</b>	<b>0</b>	<b>0</b>	

**Remarks:**

Involvement of Managing Departments of the relevant premises and facilities in Different Stages: -

1. Site Survey - Provision of access to the premises/ venues for site survey
2. Feasibility Study - (i) Liaison with private landlord/ HD/ Link about the BFA improvement proposals for venues situated in private/ HD/ Link properties; (ii) Confirmation of BFA improvement proposals; (iii) Confirmation of proposed works programme; (iv) Application for land allocation, approval of revised SOA, etc., as the case may be;  
(v) Submission of funding application
3. Site Preparation - (i) Confirmation of site works arrangement; (ii) Liaison with private landlord/ HD/ Link about works commencement for venues situated in private/ HD/ Link properties
4. Works Commenced - (i) Decanting of premises/ venues; (ii) Liaison with private landlord/ HD/ Link about works commencement for venues situated in private/ HD/ Link properties
5. 50% or more of Works Completed - (i) Decanting of premises/ venues; (ii) Liaison with private landlord/ HD/ Link about works commencement for venues situated in private/ HD/ Link properties
6. Works Completed - Conduction of handover inspection

**Others**

1. Having regard to complexity and extent of upgrading works and the site and operational constraints, improvement works under ArchSD are broadly categorised into three groups-  
H - The "High Complexity Premises" include those multi-user complexes and high security premises. The improvement works usually involve major structural alterations and additions.  
M - The "Medium Complexity Premises" are usually the highly utilized complexes where improvement works may cause disturbance to normal operation of the premises and public. Necessary phasing of works and segregation of working areas will be required.  
L - The "Low Complexity Premises" require only minor improvement works.
2. Details of scope of works and completion dates for individual venues will be incorporated for projects where site works have commenced and the relevant information is available. Please double click the links for details.

**備注：**

管理有關處所及設施的部門於不同階段中的參與方式：

1. 場地勘查- 開放處所 /場地以方便勘查
2. 可行性研究 - (一) 於私人地方/房屋署/領匯等物業與私人業主/房屋署/領匯磋商有關無障礙通道和設施的工程建議 (二) 確認有關無障礙通道和設施的工程建議; (三) 確認有關工程計劃; (四) 申請土地, 批准修訂設施明細表及其他事宜 (五) 提交撥款申請
3. 場地準備 - (一) 確認場地及工作安排; (二) 於私人地方/房屋署/領匯等物業與私人業主/房屋署/領匯進行聯絡工作
4. 工程開始 - (一) 騰空處所/場地; (二) 於私人地方/房屋署/領匯等物業與私人業主/房屋署/領匯進行聯絡工作
5. 50%以上的工程已完成 - (一) 騰空處所/場地; (二) 於私人地方/房屋署/領匯等物業與私人業主/房屋署/領匯進行聯絡工作
6. 工程完成-進行工程交收檢查

**其他**

1. 考慮到工作複雜性、範圍、場地及運作上的限制, 建築署負責的改善工程大致可分為三類 -  
H - 高複雜性的物業包括多用戶綜合大樓和一些保安要求高的場所。改善工程往往涉及重大的結構性改建及加裝。  
M - 中等複雜性的物業一般是高使用率的綜合場館, 改善工程可能會對大樓的運作及對公眾造成滋擾。此類物業的工程需分階段進行, 並須與大樓使用者的辦公範圍分隔。  
L - 低複雜性的物業只需要小規模的改善工程以提升現有的無障礙通道和設備。
2. 當工程開始及得到有關資料後, 工程細項及預計完成日期會列入表內。請按連結閱覽有關詳情。

## Progress Monitoring for Upgrading Barrier-Free Access and Facilities in Government Premises/ Facilities (Class A)

## 無障礙設施的進度報告 (Class A)

(Date) 資料更新日期:

30-Sep-11

(Date) 報告日期:

30-Sep-11

No. 項目	Department (Abbreviation) 部門	District 地區	Category of Premises/Facilities 物業/設施種類	Name of Premises/Facilities 物業/設施名稱	Scope of Works 工程範圍	(1) Site Survey Completed 完成場地視察	(2) Feasibility Study Completed 完成可行性研究	(3) Site Preparation Completed 完成場地準備	(4) Works Commenced 工程開始	(5) 50% or more of works Completed 工程完成超過50%	(6) Works Completed 工程完成
1	TD 運輸署	Central & Western District 中西區	Public Transport Interchange / Bus Terminus 公共運輸交匯處/巴士總 站	Kennedy Town (Belcher Bay) Temporary Bus Terminus 堅尼地城(卑路乍灣)臨時巴士總站	Provision of accessible facilities such as dropped kerb, tactile warning strip, reserved waiting area for the disabled, etc. 提供無障礙設施, 例如下斜路緣、觸覺警示帶和殘疾 人士候車區等。						
2	TD 運輸署	Central & Western District 中西區	Public Transport Interchange / Bus Terminus 公共運輸交匯處/巴士總 站	Mid Level (Pokfield Road) Bus Terminus 半山(蒲飛路)巴士總站	Provision of accessible facilities such as dropped kerb, tactile warning strip, reserved waiting area for the disabled, etc. 提供無障礙設施, 例如下斜路緣、觸覺警示帶和殘疾 人士候車區等。						
3	TD 運輸署	Central & Western District 中西區	Public Transport Interchange / Bus Terminus 公共運輸交匯處/巴士總 站	Kennedy Town (Sai Ning Street) Bus Terminus 堅尼地城(西寧街)巴士總站	Provision of accessible facilities such as dropped kerb, tactile warning strip, reserved waiting area for the disabled, etc. 提供無障礙設施, 例如下斜路緣、觸覺警示帶和殘疾 人士候車區標記等。						
4	TD 運輸署	Central & Western District 中西區	Public Transport Interchange / Bus Terminus 公共運輸交匯處/巴士總 站	Central (Exchange Square) Public Transport Interchange 中環(交易廣場)公共運輸交匯處	Provision of accessible facilities such as dropped kerb, tactile warning strip, reserved waiting area for the disabled, etc. 提供無障礙設施, 例如下斜路緣、觸覺警示帶和殘疾 人士候車區等。						
5	TD 運輸署	Central & Western District 中西區	Public Transport Interchange / Bus Terminus 公共運輸交匯處/巴士總 站	Central (Hong Kong Station) Public Transport Interchange 中環(香港站)公共運輸交匯處	Provision of accessible facilities such as dropped kerb, tactile warning strip, reserved waiting area for the disabled, etc. 提供無障礙設施, 例如下斜路緣、觸覺警示帶和殘疾 人士候車區標記等。						
6	TD 運輸署	Central & Western District 中西區	Public Transport Interchange / Bus Terminus 公共運輸交匯處/巴士總 站	Admiralty (Drake Street) Bus Terminus 金鐘(德立街)巴士總站	Provision of accessible facilities such as dropped kerb, tactile warning strip, reserved waiting area for the disabled, etc. 提供無障礙設施, 例如下斜路緣、觸覺警示帶和殘疾 人士候車區等。						
7	TD 運輸署	Central & Western District 中西區	Public Transport Interchange / Bus Terminus 公共運輸交匯處/巴士總 站	Macau Ferry Bus Terminus 港澳碼頭巴士總站	Provision of accessible facilities such as dropped kerb, tactile warning strip, reserved waiting area for the disabled, etc. 提供無障礙設施, 例如下斜路緣、觸覺警示帶和殘疾 人士候車區標記等。						
8	TD 運輸署	Central & Western District 中西區	Public Transport Interchange / Bus Terminus 公共運輸交匯處/巴士總 站	The Peak Public Transport Interchange 山頂公共運輸交匯處	Provision of accessible facilities such as dropped kerb, tactile warning strip, reserved waiting area for the disabled, etc. 提供無障礙設施, 例如下斜路緣、觸覺警示帶和殘疾 人士候車區標記等。						
9	TD 運輸署	Central & Western District 中西區	Footbridge 行人天橋	Robinson Road near Glenealy 羅便臣道近己連拿利	Provision of tactile warning strip 提供觸覺警示帶						
10	TD 運輸署	Central & Western District 中西區	Footbridge 行人天橋	Cotton Tree Drive near Admiralty 紅棉路近金鐘道	Provision of tactile warning strip 提供觸覺警示帶						
11	TD 運輸署	Central & Western District 中西區	Footbridge 行人天橋	Upper Albert Road to Cotton Tree Drive across Garden Road near Zoological & Botanical Gardens 上亞厘畢道往紅棉路橫跨花園道近動物園	Provision of tactile warning strip 提供觸覺警示帶						
12	TD 運輸署	Central & Western District 中西區	Footbridge 行人天橋	Morrison Street footbridge across Connaught Road Central near On Tai Street 摩利臣街行人天橋橫跨干諾道中近安泰街	Provision of tactile warning strip 提供觸覺警示帶						
13	TD 運輸署	Central & Western District 中西區	Footbridge 行人天橋	Extension of Morrison Street Footbridge and Macau Ferry Terminal 摩利臣街行人天橋往港澳客輪碼頭	Provision of tactile warning strip 提供觸覺警示帶						
14	TD 運輸署	Central & Western District 中西區	Footbridge 行人天橋	Tung Hing Lane footbridge across Connaught Road Central near Chung King Road 東興里行人天橋橫跨干諾道中近中環道	Provision of tactile warning strip 提供觸覺警示帶						
15	TD 運輸署	Central & Western District 中西區	Footbridge 行人天橋	Staircase at Pound Lane near Hospital Road 磅巷樓梯近醫院道	Provision of tactile warning strip 提供觸覺警示帶						
16	TD 運輸署	Central & Western District 中西區	Footbridge 行人天橋	Western Street footbridge across Western Street near Connaught Road West 西邊街行人天橋橫跨西邊街近干諾道西	Provision of tactile warning strip 提供觸覺警示帶						
17	TD 運輸署	Central & Western District 中西區	Footbridge 行人天橋	Wilmer Street footbridge across Connaught Road West and Wilmer Street 威利麻街行人天橋橫跨干諾道西/威利麻街	Provision of tactile warning strip 提供觸覺警示帶						
18	TD 運輸署	Central & Western District 中西區	Footbridge 行人天橋	near General Post Office and Harbour View Street 近郵政總局/港景街	Provision of tactile warning strip 提供觸覺警示帶						
19	TD 運輸署	Central & Western District 中西區	Footbridge 行人天橋	near Central Pier No. 3 近中環3號碼頭	Provision of tactile warning strip 提供觸覺警示帶						

No. 項目	Department (Abbreviation) 部門	District 地區	Category of Premises/Facilities 物業/設施種類	Name of Premises/Facilities 物業/設施名稱	Scope of Works 工程範圍	(1) Site Survey Completed 完成場地視察	(2) Feasibility Study Completed 完成可行性研究	(3) Site Preparation Completed 完成場地準備	(4) Works Commenced 工程開始	(5) 50% or more of works Completed 工程完成超過50%	(6) Works Completed 工程完成
20	TD 運輸署	Central & Western District 中西區	Footbridge 行人天橋	Lift & outside Escalator near Central Pier No. 3 近中環3號碼頭升降機及自動梯	Provision of tactile warning strip 提供觸覺警示帶						
21	TD 運輸署	Central & Western District 中西區	Footbridge 行人天橋	across Harcourt Road near Rodney Street 橫跨港灣道近樂禮街	Provision of tactile warning strip 提供觸覺警示帶						
22	TD 運輸署	Central & Western District 中西區	Footbridge 行人天橋	Staircase at Kennedy Road near Monmouth Terrace 堅尼地道樓梯近萬茂臺	Provision of tactile warning strip 提供觸覺警示帶						
23	TD 運輸署	Central & Western District 中西區	Footbridge 行人天橋	between Pok Fu Lam Road and Mount Davis Road 薄扶林道/摩星嶺道	Provision of tactile warning strip 提供觸覺警示帶						
24	TD 運輸署	Central & Western District 中西區	Footbridge 行人天橋	across Harcourt Road near Hutchison House 橫跨夏慤道近和記大廈	Provision of tactile warning strip 提供觸覺警示帶						
25	TD 運輸署	Central & Western District 中西區	Footbridge 行人天橋	Pedder Street near Connaught Road Central & escalators no.11 & 12 畢打街近干諾道中/扶手電梯11 & 12號	Provision of tactile warning strip 提供觸覺警示帶						
26	TD 運輸署	Central & Western District 中西區	Footbridge 行人天橋	across Cotton Tree Drive 橫跨紅棉道	Provision of tactile warning strip 提供觸覺警示帶						
27	TD 運輸署	Central & Western District 中西區	Footbridge 行人天橋	along Magazine Gap Road near Peak Tramway 沿馬己仙峽道近山頂纜車	Provision of tactile warning strip 提供觸覺警示帶						
28	TD 運輸署	Central & Western District 中西區	Footbridge 行人天橋	across Queensway from Garden Road to Murray Road 橫跨金鐘道由花園道往美利道	Provision of tactile warning strip 提供觸覺警示帶						
29	TD 運輸署	Central & Western District 中西區	Footbridge 行人天橋	Murray Road Multi-Storey Car Park Building near Cotton Tree Drive 美利道多層停車場近紅棉道	Provision of tactile warning strip 提供觸覺警示帶						
30	TD 運輸署	Central & Western District 中西區	Footbridge 行人天橋	along Peel Street over Caine Road 沿卑利街橫跨堅道	Provision of tactile warning strip 提供觸覺警示帶						
31	TD 運輸署	Central & Western District 中西區	Footbridge 行人天橋	Queensway Plaza covered overhead walkway at Drake Street near MTR Admiralty Station 德立街金鐘廊架空天橋近金鐘地鐵站	Provision of tactile warning strip 提供觸覺警示帶						
32	TD 運輸署	Central & Western District 中西區	Footbridge 行人天橋	across Garden Road near Macdonnell Road 花園道近麥當勞道	Provision of tactile warning strip 提供觸覺警示帶						
33	TD 運輸署	Central & Western District 中西區	Footbridge 行人天橋	across Pok Fu Lam Road adjacent to Hong Kong University 薄扶林道近香港大學	Provision of tactile warning strip 提供觸覺警示帶						
34	TD 運輸署	Central & Western District 中西區	Footbridge 行人天橋	across Harcourt Road near Fenwick Pier Street 橫跨夏慤道近分域碼頭街	Provision of tactile warning strip 提供觸覺警示帶						
35	TD 運輸署	Central & Western District 中西區	Subway 行人隧道	across Upper Albert Road / Caine Road and Glenealy Road 橫過上亞厘畢道/堅道及己連拿利	Provision of tactile warning strip 提供觸覺警示帶						
36	TD 運輸署	Central & Western District 中西區	Subway 行人隧道	Pok Fu Lam Road and Pokfield Road 薄扶林道/蒲飛路	Provision of tactile warning strip 提供觸覺警示帶						
37	TD 運輸署	Central & Western District 中西區	Subway 行人隧道	between Pok Fu Lam Road & Pok Fu Lam Road 薄扶林道/士美菲路	Provision of tactile warning strip 提供觸覺警示帶						
38	TD 運輸署	Central & Western District 中西區	Subway 行人隧道	across Garden Road at Murray Building 橫過花園道往美利大廈	Provision of tactile warning strip 提供觸覺警示帶						
39	TD 運輸署	Central & Western District 中西區	Public Pier 公眾碼頭	Central Pier No. 9 中環九號碼頭	Provision of tactile warning strip, non-slip nosing and handrail 提供觸覺警示帶、防滑級面突緣及扶手						
40	TD 運輸署	Central & Western District 中西區	Public Pier 公眾碼頭	Central Pier No. 10 中環十號碼頭	Provision of tactile warning strip, non-slip nosing and handrail 提供觸覺警示帶、防滑級面突緣及扶手						
41	TD 運輸署	Central & Western District 中西區	Public Landing Step 公眾登岸台階	Central Landing No. 10 中環十號梯台	Provision of tactile warning strip, non-slip nosing, handrail and colour contrast between wall and steps 提供觸覺警示帶、防滑級面突緣、扶手及牆與級面之間的對比色						
42	TD 運輸署	Central & Western District 中西區	Public Landing Step 公眾登岸台階	Western PCWA Landing No. 1 西環公眾貨物裝卸區一號梯台	Provision of tactile warning strip, non-slip nosing, handrail and colour contrast between wall and steps 提供觸覺警示帶、防滑級面突緣、扶手及牆與級面之間的對比色						
43	TD 運輸署	Central & Western District 中西區	Public Landing Step 公眾登岸台階	Sai Ning Street Landing No. 1 西寧街一號梯台	Provision of tactile warning strip, non-slip nosing, handrail and colour contrast between wall and steps 提供觸覺警示帶、防滑級面突緣、扶手及牆與級面之間的對比色						
44	TD 運輸署	Central & Western District 中西區	Public Landing Step 公眾登岸台階	Sai Ning Street Landing No. 2 西寧街二號梯台	Provision of tactile warning strip, non-slip nosing, handrail and colour contrast between wall and steps 提供觸覺警示帶、防滑級面突緣、扶手及牆與級面之間的對比色						
45	TD 運輸署	Central & Western District 中西區	Public Landing Step 公眾登岸台階	Sheung Wan Landing No. 1 上環一號梯台	Provision of tactile warning strip, non-slip nosing, handrail and colour contrast between wall and steps 提供觸覺警示帶、防滑級面突緣、扶手及牆與級面之間的對比色						
46	TD 運輸署	Central & Western District 中西區	Public Landing Step 公眾登岸台階	Sheung Wan Landing No. 2 上環二號梯台	Provision of tactile warning strip, non-slip nosing, handrail and colour contrast between wall and steps 提供觸覺警示帶、防滑級面突緣、扶手及牆與級面之間的對比色						
47	TD 運輸署	Eastern District 東區	Public Transport Interchange / Bus Terminus 公共運輸交匯處/巴士總站	Breamar Hill Bus Terminus 寶馬山巴士總站	Provision of accessible facilities such as dropped kerb, tactile warning strip, reserved waiting area for the disabled, etc. 提供無障礙設施，例如下斜路緣、觸覺警示帶和殘疾人十候車區等。						
48	TD 運輸署	Eastern District 東區	Public Transport Interchange / Bus Terminus 公共運輸交匯處/巴士總站	Chai Wan Station Public Transport Interchange 柴灣站公共運輸交匯處	Provision of accessible facilities such as dropped kerb, tactile warning strip, reserved waiting area for the disabled, etc. 提供無障礙設施，例如下斜路緣、觸覺警示帶和殘疾人十候車區標記等。						

No. 項目	Department (Abbreviation) 部門	District 地區	Category of Premises/Facilities 物業/設施種類	Name of Premises/Facilities 物業/設施名稱	Scope of Works 工程範圍	(1) Site Survey Completed 完成場地視察	(2) Feasibility Study Completed 完成可行性研究	(3) Site Preparation Completed 完成場地準備	(4) Works Commenced 工程開始	(5) 50% or more of works Completed 工程完成超過50%	(6) Works Completed 工程完成
49	TD 運輸署	Eastern District 東區	Public Transport Interchange/ Bus Terminus 公共運輸交匯處/巴士總站	Chai Wan (East) Bus Terminus 柴灣(東)巴士總站	Provision of accessible facilities such as dropped kerb, tactile warning strip, reserved waiting area for the disabled, etc. 提供無障礙設施，例如下斜路緣、觸覺警示帶和殘疾人士候車區等。						
50	TD 運輸署	Eastern District 東區	Public Transport Interchange/ Bus Terminus 公共運輸交匯處/巴士總站	Shau Kei Wan Station Public Transport Interchange 筲箕灣站公共運輸交匯處	Provision of accessible facilities such as dropped kerb, tactile warning strip, reserved waiting area for the disabled, etc. 提供無障礙設施，例如下斜路緣、觸覺警示帶和殘疾人士候車區標記等。						
51	TD 運輸署	Eastern District 東區	Public Transport Interchange/ Bus Terminus 公共運輸交匯處/巴士總站	Siu Sai Wan Estate Bus Terminus 小西灣邨巴士總站	Provision of accessible facilities such as dropped kerb, tactile warning strip, reserved waiting area for the disabled, etc. 提供無障礙設施，例如下斜路緣、觸覺警示帶和殘疾人士候車區等。						
52	TD 運輸署	Eastern District 東區	Public Transport Interchange/ Bus Terminus 公共運輸交匯處/巴士總站	Yiu Tung Estate Bus Terminus 耀東邨巴士總站	Provision of accessible facilities such as dropped kerb, tactile warning strip, reserved waiting area for the disabled, etc. 提供無障礙設施，例如下斜路緣、觸覺警示帶和殘疾人士候車區標記等。						
53	TD 運輸署	Eastern District 東區	Public Transport Interchange/ Bus Terminus 公共運輸交匯處/巴士總站	Siu Sai Wan (Island Resort) Public Transport Interchange 小西灣(藍灣半島)公共運輸交匯處	Provision of accessible facilities such as dropped kerb, tactile warning strip, reserved waiting area for the disabled, etc. 提供無障礙設施，例如下斜路緣、觸覺警示帶和殘疾人士候車區等。						
54	TD 運輸署	Eastern District 東區	Public Transport Interchange/ Bus Terminus 公共運輸交匯處/巴士總站	Lai Tak Tsuen Road Bus Terminus 勵德邨巴士總站	Provision of accessible facilities such as dropped kerb, tactile warning strip, reserved waiting area for the disabled, etc. 提供無障礙設施，例如下斜路緣、觸覺警示帶和殘疾人士候車區標記等。						
55	TD 運輸署	Eastern District 東區	Public Transport Interchange/ Bus Terminus 公共運輸交匯處/巴士總站	North Point Ferry Pier Bus Terminus 北角碼頭巴士總站	Provision of accessible facilities such as dropped kerb, tactile warning strip, reserved waiting area for the disabled, etc. 提供無障礙設施，例如下斜路緣、觸覺警示帶和殘疾人士候車區等。						
56	TD 運輸署	Eastern District 東區	Public Transport Interchange/ Bus Terminus 公共運輸交匯處/巴士總站	Shau Kei Wan Bus Terminus 筲箕灣巴士總站	Provision of accessible facilities such as dropped kerb, tactile warning strip, reserved waiting area for the disabled, etc. 提供無障礙設施，例如下斜路緣、觸覺警示帶和殘疾人士候車區標記等。						
57	TD 運輸署	Eastern District 東區	Footbridge 行人天橋	Junction of King's Road and Kornhill Road 英皇道和康山道交界	Provision of tactile warning strip 提供觸覺警示帶						
58	TD 運輸署	Eastern District 東區	Footbridge 行人天橋	Kai Yuen Street elevated road 繼園街	Provision of tactile warning strip 提供觸覺警示帶						
59	TD 運輸署	Eastern District 東區	Footbridge 行人天橋	Wing Tai Road 永泰道	Provision of tactile warning strip 提供觸覺警示帶						
60	TD 運輸署	Eastern District 東區	Footbridge 行人天橋	Siu Sai Wan Road near bus terminus 小西灣道近巴士總站	Provision of tactile warning strip 提供觸覺警示帶						
61	TD 運輸署	Eastern District 東區	Footbridge 行人天橋	Cheung Man Road 祥民道	Provision of tactile warning strip 提供觸覺警示帶						
62	TD 運輸署	Eastern District 東區	Footbridge 行人天橋	Staircase adjacent Lee Cheung Street 樓梯近柴灣利祥街	Provision of tactile warning strip 提供觸覺警示帶						
63	TD 運輸署	Eastern District 東區	Footbridge 行人天橋	near Full View Garden at Siu Sai Wan 近小西灣富景花園	Provision of tactile warning strip 提供觸覺警示帶						
64	TD 運輸署	Eastern District 東區	Footbridge 行人天橋	near Harmany Garden at Siu Sai Wan 近小西灣富欣花園	Provision of tactile warning strip 提供觸覺警示帶						
65	TD 運輸署	Eastern District 東區	Footbridge 行人天橋	A Kung Ngam Road 亞公岩道	Provision of tactile warning strip 提供觸覺警示帶						
66	TD 運輸署	Eastern District 東區	Footbridge 行人天橋	Chai Wan Road near Wan Tsui Rd 柴灣道近環翠道	Provision of tactile warning strip 提供觸覺警示帶						
67	TD 運輸署	Eastern District 東區	Footbridge 行人天橋	Junction of Chai Wan Road and Shaukeiwan Road 柴灣道和筲箕灣道交界	Provision of tactile warning strip 提供觸覺警示帶						
68	TD 運輸署	Eastern District 東區	Footbridge 行人天橋	Tong Shui Road 糖水道	Provision of tactile warning strip 提供觸覺警示帶						
69	TD 運輸署	Eastern District 東區	Footbridge 行人天橋	across Chai Wan Road near Hing Man Estate 橫跨柴灣道近興民村	Provision of tactile warning strip 提供觸覺警示帶						
70	TD 運輸署	Eastern District 東區	Footbridge 行人天橋	Lai Tak Tsuen Road to Lin Fa Kung Street East 勵德邨道往蓮花宮東街	Provision of tactile warning strip 提供觸覺警示帶						
71	TD 運輸署	Eastern District 東區	Footbridge 行人天橋	across Shau Kei Wan Road near Taikoo Shing Road 橫跨筲箕灣道近太古城道	Provision of tactile warning strip 提供觸覺警示帶						
72	TD 運輸署	Eastern District 東區	Footbridge 行人天橋	Shau Kei Wan Road near Shing On Street 筲箕灣道近成安街	Provision of tactile warning strip 提供觸覺警示帶						
73	TD 運輸署	Eastern District 東區	Footbridge 行人天橋	across Island Eastern Corridor near Chong Gene Hang College 橫跨東區走廊近張振興中學	Provision of tactile warning strip 提供觸覺警示帶						
74	TD 運輸署	Eastern District 東區	Footbridge 行人天橋	across King's Road at Tong Shui Rd 橫跨英皇道近糖水道	Provision of tactile warning strip 提供觸覺警示帶						
75	TD 運輸署	Eastern District 東區	Footbridge 行人天橋	across King's Road at North Point Road 橫跨英皇道近北角道	Provision of tactile warning strip 提供觸覺警示帶						
76	TD 運輸署	Eastern District 東區	Footbridge 行人天橋	across King's Road at Java Road 橫跨英皇道近渣華道	Provision of tactile warning strip 提供觸覺警示帶						



No. 項目	Department (Abbreviation) 部門	District 地區	Category of Premises/Facilities 物業/設施種類	Name of Premises/Facilities 物業/設施名稱	Scope of Works 工程範圍	(1) Site Survey Completed 完成場地視察	(2) Feasibility Study Completed 完成可行性研究	(3) Site Preparation Completed 完成場地準備	(4) Works Commenced 工程開始	(5) 50% or more of works Completed 工程完成超過50%	(6) Works Completed 工程完成
77	TD 運輸署	Eastern District 東區	Footbridge 行人天橋	across King's road at Pan Hoi Sreet 橫跨英皇道近濱海街	Provision of tactile warning strip 提供觸覺警示帶						
78	TD 運輸署	Eastern District 東區	Footbridge 行人天橋	across King's Road at Mount Parker Road 橫跨英皇道近和柏架山道	Provision of tactile warning strip 提供觸覺警示帶						
79	TD 運輸署	Eastern District 東區	Footbridge 行人天橋	King's Road at Mount Parker Road (Extension) 英皇道和柏架山道交界(延伸)	Provision of tactile warning strip 提供觸覺警示帶						
80	TD 運輸署	Eastern District 東區	Footbridge 行人天橋	across King's Road at Tin Chiu Street 橫跨英皇道近雷照街	Provision of tactile warning strip 提供觸覺警示帶						
81	TD 運輸署	Eastern District 東區	Footbridge 行人天橋	King's Rd. at Tin Chiu Street (Extension) 英皇道近雷照街(延伸)	Provision of tactile warning strip 提供觸覺警示帶						
82	TD 運輸署	Eastern District 東區	Footbridge 行人天橋	adjacent to Taikoo Shing I/C (HF92) 東區走廊近太古城(HF92)	Provision of tactile warning strip 提供觸覺警示帶						
83	TD 運輸署	Eastern District 東區	Footbridge 行人天橋	adjacent to Taikoo Shing I/C (HF92A) 東區走廊近太古城(HF92A)	Provision of tactile warning strip 提供觸覺警示帶						
84	TD 運輸署	Eastern District 東區	Subway 行人隧道	across Tung Hei Road near Oi Lai Road 橫跨東喜道近愛禮街	Provision of tactile warning strip 提供觸覺警示帶						
85	TD 運輸署	Eastern District 東區	Subway 行人隧道	ramp connected to existing subway at Oi Lai Street (North) 連接現時愛禮街行人隧道(北)之斜路	Provision of tactile warning strip 提供觸覺警示帶						
86	TD 運輸署	Eastern District 東區	Subway 行人隧道	ramp connected to existing subway at Oi Lai Street (Sorth) 連接現時愛禮街行人隧道(南)之斜路	Provision of tactile warning strip 提供觸覺警示帶						
87	TD 運輸署	Eastern District 東區	Public Pier 公眾碼頭	Tong Shui Road Pier 糖水道碼頭	Provision of tactile warning strip, non-slip nosing and handrail 提供觸覺警示帶、防滑級面突緣及扶手						
88	TD 運輸署	Eastern District 東區	Public Landing Step 公眾登岸台階	Causeway Bay Typhoon Shelter Landing No. 8 銅鑼灣避風塘八號梯台	Provision of tactile warning strip, non-slip nosing, handrail and colour contrast between wall and steps 提供觸覺警示帶、防滑級面突緣、扶手及牆與級面之間的對比色						
89	TD 運輸署	Eastern District 東區	Public Landing Step 公眾登岸台階	Causeway Bay Typhoon Shelter Landing No. 7 銅鑼灣避風塘七號梯台	Provision of tactile warning strip, non-slip nosing, handrail and colour contrast between wall and steps 提供觸覺警示帶、防滑級面突緣、扶手及牆與級面之間的對比色						
90	TD 運輸署	Eastern District 東區	Public Landing Step 公眾登岸台階	Shau Kei Wan Typhoon Shelter Landing No. 10 筲箕灣避風塘十號梯台	Provision of tactile warning strip, non-slip nosing, handrail and colour contrast between wall and steps 提供觸覺警示帶、防滑級面突緣、扶手及牆與級面之間的對比色						
91	TD 運輸署	Eastern District 東區	Public Landing Step 公眾登岸台階	Quarry Bay Park Landing No. 1 鯪魚涌公園一號梯台	Provision of tactile warning strip, non-slip nosing, handrail and colour contrast between wall and steps 提供觸覺警示帶、防滑級面突緣、扶手及牆與級面之間的對比色						
92	TD 運輸署	Eastern District 東區	Public Landing Step 公眾登岸台階	Shau Kei Wan Typhoon Shelter Landing No. 1 筲箕灣避風塘一號梯台	Provision of tactile warning strip, non-slip nosing, handrail and colour contrast between wall and steps 提供觸覺警示帶、防滑級面突緣、扶手及牆與級面之間的對比色						
93	TD 運輸署	Eastern District 東區	Public Landing Step 公眾登岸台階	Shau Kei Wan Typhoon Shelter Landing No. 2 筲箕灣避風塘二號梯台	Provision of tactile warning strip, non-slip nosing, handrail and colour contrast between wall and steps 提供觸覺警示帶、防滑級面突緣、扶手及牆與級面之間的對比色						
94	TD 運輸署	Eastern District 東區	Public Landing Step 公眾登岸台階	Shau Kei Wan Typhoon Shelter Landing No. 3 筲箕灣避風塘三號梯台	Provision of tactile warning strip, non-slip nosing, handrail and colour contrast between wall and steps 提供觸覺警示帶、防滑級面突緣、扶手及牆與級面之間的對比色						
95	TD 運輸署	Eastern District 東區	Public Landing Step 公眾登岸台階	Shau Kei Wan Typhoon Shelter Landing No. 4 筲箕灣避風塘四號梯台	Provision of tactile warning strip, non-slip nosing, handrail and colour contrast between wall and steps 提供觸覺警示帶、防滑級面突緣、扶手及牆與級面之間的對比色						
96	TD 運輸署	Eastern District 東區	Public Landing Step 公眾登岸台階	Shau Kei Wan Typhoon Shelter Landing No. 5 筲箕灣避風塘五號梯台	Provision of tactile warning strip, non-slip nosing, handrail and colour contrast between wall and steps 提供觸覺警示帶、防滑級面突緣、扶手及牆與級面之間的對比色						
97	TD 運輸署	Eastern District 東區	Public Landing Step 公眾登岸台階	Shau Kei Wan Typhoon Shelter Landing No. 7 筲箕灣避風塘七號梯台	Provision of tactile warning strip, non-slip nosing, handrail and colour contrast between wall and steps 提供觸覺警示帶、防滑級面突緣、扶手及牆與級面之間的對比色						
98	TD 運輸署	Eastern District 東區	Public Landing Step 公眾登岸台階	Siu Sai Wan Landing No. 1 小西灣一號梯台	Provision of tactile warning strip, non-slip nosing, handrail and colour contrast between wall and steps 提供觸覺警示帶、防滑級面突緣、扶手及牆與級面之間的對比色						
99	TD 運輸署	Eastern District 東區	Public Landing Step 公眾登岸台階	Shau Kei Wan Typhoon Shelter No. 6 筲箕灣避風塘六號梯台	Provision of tactile warning strip, non-slip nosing, handrail and colour contrast between wall and steps 提供觸覺警示帶、防滑級面突緣、扶手及牆與級面之間的對比色						
100	TD 運輸署	Eastern District 東區	Public Landing Step 公眾登岸台階	Siu Sai Wan Landing No. 2 小西灣二號梯台	Provision of tactile warning strip, non-slip nosing, handrail and colour contrast between wall and steps 提供觸覺警示帶、防滑級面突緣、扶手及牆與級面之間的對比色						

No. 項目	Department (Abbreviation) 部門	District 地區	Category of Premises/Facilities 物業/設施種類	Name of Premises/Facilities 物業/設施名稱	Scope of Works 工程範圍	(1) Site Survey Completed 完成場地視察	(2) Feasibility Study Completed 完成可行性研究	(3) Site Preparation Completed 完成場地準備	(4) Works Commenced 工程開始	(5) 50% or more of works Completed 工程完成超過50%	(6) Works Completed 工程完成
101	TD 運輸署	Eastern District 東區	Public Landing Step 公眾登岸台階	Chai Wan Cargo Handling Basin Landing 柴灣貨物起卸區	Provision of tactile warning strip, non-slip nosing, handrail and colour contrast between wall and steps 提供觸覺警示帶、防滑級面突緣、扶手及牆與級面之間的對比色						
102	TD 運輸署	Islands District 離島區	Public Transport Interchange / Bus Terminus 公共運輸交匯處/巴士總站	Tung Chung Station Bus Terminus 東涌站巴士總站	Provision of accessible facilities such as dropped kerb, tactile warning strip, reserved waiting area for the disabled, etc. 提供無障礙設施，例如下斜路緣、觸覺警示帶和殘疾人士候車區標記等。						
103	TD 運輸署	Islands District 離島區	Public Transport Interchange / Bus Terminus 公共運輸交匯處/巴士總站	Tung Chung New Development Ferry Pier Bus Terminus 東涌新發展碼頭巴士總站	Provision of accessible facilities such as dropped kerb, tactile warning strip, reserved waiting area for the disabled, etc. 提供無障礙設施，例如下斜路緣、觸覺警示帶和殘疾人士候車區等。						
104	TD 運輸署	Islands District 離島區	Public Pier 公眾碼頭	Cheung Chau Public Pier 長洲公眾碼頭	Provision of tactile warning strip, non-slip nosing and handrail 提供觸覺警示帶、防滑級面突緣及扶手						
105	TD 運輸署	Islands District 離島區	Public Pier 公眾碼頭	Sai Wan Jetty 西灣碼頭	Provision of tactile warning strip, non-slip nosing, handrail and colour contrast between wall and steps 提供觸覺警示帶、防滑級面突緣、扶手及牆與級面之間的對比色						
106	TD 運輸署	Islands District 離島區	Public Pier 公眾碼頭	Sok Kwu Wan Pier No. 2 索罟灣二號碼頭	Provision of tactile warning strip, non-slip nosing and handrail 提供觸覺警示帶、防滑級面突緣及扶手						
107	TD 運輸署	Islands District 離島區	Public Pier 公眾碼頭	Lo Tik Wan Pier 蘆荻灣碼頭	Provision of tactile warning strip, non-slip nosing, handrail and colour contrast between wall and steps 提供觸覺警示帶、防滑級面突緣、扶手及牆與級面之間的對比色						
108	TD 運輸署	Islands District 離島區	Public Pier 公眾碼頭	Sok Kwu Wan Public Pier 索罟灣公眾碼頭	Provision of tactile warning strip, non-slip nosing and handrail 提供觸覺警示帶、防滑級面突緣及扶手						
109	TD 運輸署	Islands District 離島區	Public Pier 公眾碼頭	Yung Shue Wan Public Pier 榕樹灣公眾碼頭	Provision of tactile warning strip, non-slip nosing and handrail 提供觸覺警示帶、防滑級面突緣及扶手						
110	TD 運輸署	Islands District 離島區	Public Pier 公眾碼頭	Chi Ma Wan Pier 芝麻灣碼頭	Provision of tactile warning strip, non-slip nosing and handrail 提供觸覺警示帶、防滑級面突緣及扶手						
111	TD 運輸署	Islands District 離島區	Public Pier 公眾碼頭	Pak Mong Pier 白芒碼頭	Provision of tactile warning strip, non-slip nosing, handrail and colour contrast between wall and steps 提供觸覺警示帶、防滑級面突緣、扶手及牆與級面之間的對比色						
112	TD 運輸署	Islands District 離島區	Public Pier 公眾碼頭	Sha Lo Wan Pier 沙螺灣碼頭	Provision of tactile warning strip, non-slip nosing and handrail 提供觸覺警示帶、防滑級面突緣及扶手						
113	TD 運輸署	Islands District 離島區	Public Pier 公眾碼頭	Tai O Public Pier 大澳公眾碼頭	Provision of tactile warning strip, non-slip nosing, handrail and colour contrast between wall and steps 提供觸覺警示帶、防滑級面突緣、扶手及牆與級面之間的對比色						
114	TD 運輸署	Islands District 離島區	Public Pier 公眾碼頭	Tai Shui Hang Pier 大水坑碼頭	Provision of tactile warning strip, non-slip nosing, handrail and colour contrast between wall and steps 提供觸覺警示帶、防滑級面突緣、扶手及牆與級面之間的對比色						
115	TD 運輸署	Islands District 離島區	Public Pier 公眾碼頭	Tung Chung Public Pier 東涌公眾碼頭	Provision of tactile warning strip and non-slip nosing 提供觸覺警示帶及防滑級面突緣						
116	TD 運輸署	Islands District 離島區	Public Pier 公眾碼頭	Peng Chau Public Pier 坪洲公眾碼頭	Provision of tactile warning strip, non-slip nosing and handrail 提供觸覺警示帶、防滑級面突緣及扶手						
117	TD 運輸署	Islands District 離島區	Public Pier 公眾碼頭	Tai Lei Island Pier 大利島碼頭	Provision of tactile warning strip, non-slip nosing and handrail 提供觸覺警示帶、防滑級面突緣及扶手						
118	TD 運輸署	Islands District 離島區	Public Pier 公眾碼頭	Po Toi Public Pier 蒲台公眾碼頭	Provision of tactile warning strip, non-slip nosing, handrail and colour contrast between wall and steps 提供觸覺警示帶、防滑級面突緣、扶手及牆與級面之間的對比色						
119	TD 運輸署	Islands District 離島區	Public Pier 公眾碼頭	Yung Shue Wan Development Pier 榕樹灣發展碼頭	Provision of tactile warning strip, non-slip nosing, handrail and colour contrast between wall and steps 提供觸覺警示帶、防滑級面突緣、扶手及牆與級面之間的對比色						
120	TD 運輸署	Islands District 離島區	Public Pier 公眾碼頭	Luk Chau Tsuen Pier 鹿洲村碼頭	Provision of tactile warning strip, non-slip nosing, handrail and colour contrast between wall and steps 提供觸覺警示帶、防滑級面突緣、扶手及牆與級面之間的對比色						
121	TD 運輸署	Islands District 離島區	Public Pier 公眾碼頭	Tung Chung Development Pier (Public) 東涌發展碼頭(公眾)	Provision of tactile warning strip, non-slip nosing and handrail 提供觸覺警示帶、防滑級面突緣及扶手						
122	TD 運輸署	Islands District 離島區	Public Landing Step 公眾登岸台階	Cheung Chau Complex Landing 長洲市政大樓梯台	Provision of tactile warning strip, non-slip nosing, handrail and colour contrast between wall and steps 提供觸覺警示帶、防滑級面突緣、扶手及牆與級面之間的對比色						
123	TD 運輸署	Islands District 離島區	Public Landing Step 公眾登岸台階	Pak She Praya Road Landing 北社海傍路梯台	Provision of tactile warning strip, non-slip nosing, handrail and colour contrast between wall and steps 提供觸覺警示帶、防滑級面突緣、扶手及牆與級面之間的對比色						

No. 項目	Department (Abbreviation) 部門	District 地區	Category of Premises/Facilities 物業/設施種類	Name of Premises/Facilities 物業/設施名稱	Scope of Works 工程範圍	(1) Site Survey Completed 完成場地視察	(2) Feasibility Study Completed 完成可行性研究	(3) Site Preparation Completed 完成場地準備	(4) Works Commenced 工程開始	(5) 50% or more of works Completed 工程完成超過50%	(6) Works Completed 工程完成
124	TD 運輸署	Islands District 離島區	Public Landing Step 公眾登岸台階	Sai Wan Landing 西灣梯台	Provision of tactile warning strip, non-slip nosing, handrail and colour contrast between wall and steps 提供觸覺警示帶、防滑級面突緣、扶手及牆與級面之間的對比色						
125	TD 運輸署	Islands District 離島區	Public Landing Step 公眾登岸台階	Praya Street Landing 海傍街梯台	Provision of tactile warning strip, non-slip nosing, handrail and colour contrast between wall and steps 提供觸覺警示帶、防滑級面突緣、扶手及牆與級面之間的對比色						
126	TD 運輸署	Islands District 離島區	Public Landing Step 公眾登岸台階	Tai Hing Tai Road Landing No. 1 大興堤路一號梯台	Provision of tactile warning strip, non-slip nosing, handrail and colour contrast between wall and steps 提供觸覺警示帶、防滑級面突緣、扶手及牆與級面之間的對比色						
127	TD 運輸署	Islands District 離島區	Public Landing Step 公眾登岸台階	Tai Hing Tai Road Landing No. 2 大興堤路二號梯台	Provision of tactile warning strip, non-slip nosing, handrail and colour contrast between wall and steps 提供觸覺警示帶、防滑級面突緣、扶手及牆與級面之間的對比色						
128	TD 運輸署	Islands District 離島區	Public Landing Step 公眾登岸台階	Mui Wo Landing No. 1 梅窩一號梯台	Provision of tactile warning strip, non-slip nosing, handrail and colour contrast between wall and steps 提供觸覺警示帶、防滑級面突緣、扶手及牆與級面之間的對比色						
129	TD 運輸署	Islands District 離島區	Public Landing Step 公眾登岸台階	Mui Wo Landing No. 2 梅窩二號梯台	Provision of tactile warning strip, non-slip nosing, handrail and colour contrast between wall and steps 提供觸覺警示帶、防滑級面突緣、扶手及牆與級面之間的對比色						
130	TD 運輸署	Islands District 離島區	Public Landing Step 公眾登岸台階	Mui Wo Landing No. 3 梅窩三號梯台	Provision of tactile warning strip, non-slip nosing, handrail and colour contrast between wall and steps 提供觸覺警示帶、防滑級面突緣、扶手及牆與級面之間的對比色						
131	TD 運輸署	Islands District 離島區	Public Landing Step 公眾登岸台階	Peng Chau Landing No. 1 坪洲一號梯台	Provision of tactile warning strip, non-slip nosing, handrail and colour contrast between wall and steps 提供觸覺警示帶、防滑級面突緣、扶手及牆與級面之間的對比色						
132	TD 運輸署	Islands District 離島區	Public Landing Step 公眾登岸台階	Peng Chau Landing No. 2 坪洲二號梯台	Provision of tactile warning strip, non-slip nosing, handrail and colour contrast between wall and steps 提供觸覺警示帶、防滑級面突緣、扶手及牆與級面之間的對比色						
133	TD 運輸署	Islands District 離島區	Public Landing Step 公眾登岸台階	Peng Chau Landing No. 3 坪洲三號梯台	Provision of tactile warning strip, non-slip nosing, handrail and colour contrast between wall and steps 提供觸覺警示帶、防滑級面突緣、扶手及牆與級面之間的對比色						
134	TD 運輸署	Islands District 離島區	Public Landing Step 公眾登岸台階	Peng Chau Landing No. 4 坪洲四號梯台	Provision of tactile warning strip, non-slip nosing, handrail and colour contrast between wall and steps 提供觸覺警示帶、防滑級面突緣、扶手及牆與級面之間的對比色						
135	TD 運輸署	Islands District 離島區	Public Landing Step 公眾登岸台階	Waglan Landing 橫欄島梯台	Provision of tactile warning strip, non-slip nosing, handrail and colour contrast between wall and steps 提供觸覺警示帶、防滑級面突緣、扶手及牆與級面之間的對比色						
136	TD 運輸署	Islands District 離島區	Public Landing Step 公眾登岸台階	Tai A Chau Landing No. 1 大鴉洲一號梯台	Provision of tactile warning strip, non-slip nosing, handrail and colour contrast between wall and steps 提供觸覺警示帶、防滑級面突緣、扶手及牆與級面之間的對比色						
137	TD 運輸署	Islands District 離島區	Public Landing Step 公眾登岸台階	Tai A Chau Landing No. 2 大鴉洲二號梯台	Provision of tactile warning strip, non-slip nosing, handrail and colour contrast between wall and steps 提供觸覺警示帶、防滑級面突緣、扶手及牆與級面之間的對比色						
138	TD 運輸署	Islands District 離島區	Public Landing Step 公眾登岸台階	Tai A Chau Landing No. 3 大鴉洲三號梯台	Provision of tactile warning strip, non-slip nosing, handrail and colour contrast between wall and steps 提供觸覺警示帶、防滑級面突緣、扶手及牆與級面之間的對比色						
139	TD 運輸署	Islands District 離島區	Public Landing Step 公眾登岸台階	Peng Chau Landing No. 5 坪洲五號梯台	Provision of tactile warning strip, non-slip nosing, handrail and colour contrast between wall and steps 提供觸覺警示帶、防滑級面突緣、扶手及牆與級面之間的對比色						
140	TD 運輸署	Islands District 離島區	Public Landing Step 公眾登岸台階	Peng Chau Landing No. 6 坪洲六號梯台	Provision of tactile warning strip, non-slip nosing, handrail and colour contrast between wall and steps 提供觸覺警示帶、防滑級面突緣、扶手及牆與級面之間的對比色						
141	TD 運輸署	Islands District 離島區	Public Landing Step 公眾登岸台階	Tung Chung Development Seawall Landing No. 1 東涌發展區一號梯台	Provision of tactile warning strip, non-slip nosing, handrail and colour contrast between wall and steps 提供觸覺警示帶、防滑級面突緣、扶手及牆與級面之間的對比色						
142	TD 運輸署	Islands District 離島區	Public Landing Step 公眾登岸台階	Tung Chung Development Seawall Landing No. 2 東涌發展區二號梯台	Provision of tactile warning strip, non-slip nosing, handrail and colour contrast between wall and steps 提供觸覺警示帶、防滑級面突緣、扶手及牆與級面之間的對比色						

No. 項目	Department (Abbreviation) 部門	District 地區	Category of Premises/Facilities 物業/設施種類	Name of Premises/Facilities 物業/設施名稱	Scope of Works 工程範圍	(1) Site Survey Completed 完成場地視察	(2) Feasibility Study Completed 完成可行性研究	(3) Site Preparation Completed 完成場地準備	(4) Works Commenced 工程開始	(5) 50% or more of works Completed 工程完成超過50%	(6) Works Completed 工程完成
143	TD 運輸署	Islands District 離島區	Public Landing Step 公眾登岸台階	Peng Chau Landing No. 7 坪洲七號梯台	Provision of tactile warning strip, non-slip nosing, handrail and colour contrast between wall and steps 提供觸覺警示帶、防滑級面突緣、扶手及牆與級面之間的對比色						
144	TD 運輸署	Islands District 離島區	Public Landing Step 公眾登岸台階	Peng Chau Landing No. 8 坪洲八號梯台	Provision of tactile warning strip, non-slip nosing, handrail and colour contrast between wall and steps 提供觸覺警示帶、防滑級面突緣、扶手及牆與級面之間的對比色						
145	TD 運輸署	Islands District 離島區	Public Landing Step 公眾登岸台階	Peng Chau Landing No. 9 坪洲九號梯台	Provision of tactile warning strip, non-slip nosing, handrail and colour contrast between wall and steps 提供觸覺警示帶、防滑級面突緣、扶手及牆與級面之間的對比色						
146	TD 運輸署	Islands District 離島區	Public Landing Step 公眾登岸台階	Tai O Promenade Landing No. 1 大澳海濱長廊一號梯台	Provision of tactile warning strip, non-slip nosing and colour contrast between wall and steps 提供觸覺警示帶、防滑級面突緣及牆與級面之間的對比色						
147	TD 運輸署	Islands District 離島區	Public Landing Step 公眾登岸台階	Tai O Promenade Landing No. 2 大澳海濱長廊二號梯台	Provision of tactile warning strip, non-slip nosing and colour contrast between wall and steps 提供觸覺警示帶、防滑級面突緣及牆與級面之間的對比色						
148	TD 運輸署	Kowloon City District 九龍城區	Footbridge 行人天橋	across Princess Margaret Road at Pui Ching Road 橫跨公主道近培正道	Provision of tactile warning strip 提供觸覺警示帶						
149	TD 運輸署	Kowloon City District 九龍城區	Footbridge 行人天橋	between Gillies Avenue South and Hung Hom Railway Terminus 橫跨士道南上紅磡車站	Provision of tactile warning strip 提供觸覺警示帶						
150	TD 運輸署	Kowloon City District 九龍城區	Footbridge 行人天橋	across Chatham Road North near Fat Kwong Street 橫跨漆咸道北近佛光街	Provision of tactile warning strip 提供觸覺警示帶						
151	TD 運輸署	Kowloon City District 九龍城區	Footbridge 行人天橋	across Lung Cheung Road at Lion Rock Tunnel 橫跨龍翔道近獅子山隧道	Provision of tactile warning strip 提供觸覺警示帶						
152	TD 運輸署	Kowloon City District 九龍城區	Footbridge 行人天橋	across Hung Hom South Road near Whampoa Street 橫跨紅磡南道近黃埔街	Provision of tactile warning strip 提供觸覺警示帶						
153	TD 運輸署	Kowloon City District 九龍城區	Footbridge 行人天橋	near J/O Princess Margaret Road Link and Hung Hom Bypass 近公主道連路和紅磡繞道交界	Provision of tactile warning strip 提供觸覺警示帶						
154	TD 運輸署	Kowloon City District 九龍城區	Footbridge 行人天橋	attached to bridge at Hung Hom Bypass along Salisbury Rd to International Mail Centre 紅磡繞道沿禧士巴利道至國際郵件中心	Provision of tactile warning strip 提供觸覺警示帶						
155	TD 運輸署	Kowloon City District 九龍城區	Footbridge 行人天橋	attached to bridge at Hung Hom Bypass along sea front to Hung Hom Bay 沿紅磡繞道海傍至紅磡灣	Provision of tactile warning strip 提供觸覺警示帶						
156	TD 運輸署	Kowloon City District 九龍城區	Footbridge 行人天橋	across Hung Hom South Road near Hung Hom Road 橫跨紅磡南道近紅磡道	Provision of tactile warning strip 提供觸覺警示帶						
157	TD 運輸署	Kowloon City District 九龍城區	Footbridge 行人天橋	across Shung King Street near Hung Hom South Road 橫跨船景街近紅磡南道	Provision of tactile warning strip 提供觸覺警示帶						
158	TD 運輸署	Kowloon City District 九龍城區	Footbridge 行人天橋	across Boundary Street at Embankment Road 橫跨界限街近基堤道	Provision of tactile warning strip 提供觸覺警示帶						
159	TD 運輸署	Kowloon City District 九龍城區	Footbridge 行人天橋	across Waterloo Road near Suffolk Road and Norfolk Road 橫跨窩打老道近沙福道和羅福道	Provision of tactile warning strip 提供觸覺警示帶						
160	TD 運輸署	Kowloon City District 九龍城區	Footbridge 行人天橋	across Prince Edward Road West near St. Teresa Church 橫跨太子道西近聖德肋撒教堂	Provision of tactile warning strip 提供觸覺警示帶						
161	TD 運輸署	Kowloon City District 九龍城區	Footbridge 行人天橋	across East Kowloon Corridor J/O Kowloon City Rd and San Shan Rd 橫跨東九龍走廊近九龍城道及新山道交界	Provision of tactile warning strip 提供觸覺警示帶						
162	TD 運輸署	Kowloon City District 九龍城區	Footbridge 行人天橋	along Waterloo Road near HK Baptist University 沿窩打老道近浸會大學	Provision of tactile warning strip 提供觸覺警示帶						
163	TD 運輸署	Kowloon City District 九龍城區	Footbridge 行人天橋	across Princess Margaret Road near Oi Man Estate 橫跨公主道近愛民邨	Provision of tactile warning strip 提供觸覺警示帶						
164	TD 運輸署	Kowloon City District 九龍城區	Footbridge 行人天橋	across Waterloo Road near Derby Road 橫跨窩打老道近打比道	Provision of tactile warning strip 提供觸覺警示帶						
165	TD 運輸署	Kowloon City District 九龍城區	Footbridge 行人天橋	across Waterloo Road near Durham Road 橫跨窩打老道近對衡道	Provision of tactile warning strip 提供觸覺警示帶						
166	TD 運輸署	Kowloon City District 九龍城區	Footbridge 行人天橋	across Boundary Street near Maryknoll Convent School 橫跨界限街近瑪利諾修院學校	Provision of tactile warning strip 提供觸覺警示帶						
167	TD 運輸署	Kowloon City District 九龍城區	Footbridge 行人天橋	across Lung Cheung Rd near WSD Depot, Fung Lik Lau 橫跨龍翔道近水務署廠、豐力樓	Provision of tactile warning strip 提供觸覺警示帶						
168	TD 運輸署	Kowloon City District 九龍城區	Subway 行人隧道	across Prince Edward Road East to old Kai Tak Airport 橫過太子道東至舊啟德機場	Provision of tactile warning strip 提供觸覺警示帶						
169	TD 運輸署	Kowloon City District 九龍城區	Subway 行人隧道	across Prince Edward Road East near Sze Mei Street 橫過太子道東近四美街	Provision of tactile warning strip 提供觸覺警示帶						
170	TD 運輸署	Kowloon City District 九龍城區	Subway 行人隧道	across Railway Track at Surrey Road 橫過東鐵路軌近舒梨道	Provision of tactile warning strip 提供觸覺警示帶						
171	TD 運輸署	Kowloon City District 九龍城區	Subway 行人隧道	across Ma Tau Chung Road near Kowloon City Interchange 橫過馬頭涌道近九龍城交匯處	Provision of tactile warning strip 提供觸覺警示帶						
172	TD 運輸署	Kowloon City District 九龍城區	Subway 行人隧道	across Ma Tau Chung Road into Kowloon City Interchange near Argyle Street 橫過馬頭涌道到奧運公園近亞皆老街	Provision of tactile warning strip 提供觸覺警示帶						

No. 項目	Department (Abbreviation) 部門	District 地區	Category of Premises/Facilities 物業/設施種類	Name of Premises/Facilities 物業/設施名稱	Scope of Works 工程範圍	(1) Site Survey Completed 完成場地視察	(2) Feasibility Study Completed 完成可行性研究	(3) Site Preparation Completed 完成場地準備	(4) Works Commenced 工程開始	(5) 50% or more of works Completed 工程完成超過50%	(6) Works Completed 工程完成
173	TD 運輸署	Kowloon City District 九龍城區	Subway 行人隧道	between Argyle Street and Prince Edward Road West into Kowloon City Interchange 介乎亞皆老街及太子道西入九龍城交匯處	Provision of tactile warning strip 提供觸覺警示帶						
174	TD 運輸署	Kowloon City District 九龍城區	Subway 行人隧道	across Prince Edward Road East at San Po Kong Interchange 橫過太子道東近新蒲崗交匯處	Provision of tactile warning strip 提供觸覺警示帶						
175	TD 運輸署	Kowloon City District 九龍城區	Subway 行人隧道	across Chatham Road North near Winslow Street 橫過漆咸道北近溫思勞街	Provision of tactile warning strip 提供觸覺警示帶						
176	TD 運輸署	Kowloon City District 九龍城區	Subway 行人隧道	Chatham Road Interchange near Oi Sen Path 漆咸道交匯處近愛曼徑	Provision of tactile warning strip 提供觸覺警示帶						
177	TD 運輸署	Kowloon City District 九龍城區	Subway 行人隧道	across Hung Hom Road near Tai Wan Road 橫過紅磡道近大環道	Provision of tactile warning strip 提供觸覺警示帶						
178	TD 運輸署	Kowloon City District 九龍城區	Subway 行人隧道	across Junction Road near Boardcast Drive 橫過聯合道近廣播道	Provision of tactile warning strip 提供觸覺警示帶						
179	TD 運輸署	Kowloon City District 九龍城區	Subway 行人隧道	across Prince Edward Road at Lion Rock Road 橫過太子道近獅子石道	Provision of tactile warning strip 提供觸覺警示帶						
180	TD 運輸署	Kowloon City District 九龍城區	Subway 行人隧道	Kowloon City Interchange near Nam Kok Road 九龍城交匯處近南角道	Provision of tactile warning strip 提供觸覺警示帶						
181	TD 運輸署	Kowloon City District 九龍城區	Public Pier 公眾碼頭	Ma Tau Kok Public Pier 馬頭角公眾碼頭	Provision of tactile warning strip, non-slip nosing and handrail 提供觸覺警示帶、防滑級面突緣及扶手						
182	TD 運輸署	Kowloon City District 九龍城區	Public Landing Step 公眾登岸台階	Hung Hom Landing No. 8 紅磡八號梯台	Provision of tactile warning strip, non-slip nosing, handrail and colour contrast between wall and steps 提供觸覺警示帶、防滑級面突緣、扶手及牆與級面之間的對比色						
183	TD 運輸署	Kowloon City District 九龍城區	Public Landing Step 公眾登岸台階	Tai Wan Shan Landing 大環山梯台	Provision of tactile warning strip, non-slip nosing, handrail and colour contrast between wall and steps 提供觸覺警示帶、防滑級面突緣、扶手及牆與級面之間的對比色						
184	TD 運輸署	Kowloon City District 九龍城區	Public Landing Step 公眾登岸台階	To Kwa Wan Landing 土瓜灣梯台	Provision of tactile warning strip, non-slip nosing, handrail and colour contrast between wall and steps 提供觸覺警示帶、防滑級面突緣、扶手及牆與級面之間的對比色						
185	TD 運輸署	Kowloon City District 九龍城區	Public Landing Step 公眾登岸台階	King Wan Street Landing 景雲街梯台	Provision of tactile warning strip, non-slip nosing, handrail and colour contrast between wall and steps 提供觸覺警示帶、防滑級面突緣、扶手及牆與級面之間的對比色						
186	TD 運輸署	Kwai Tsing District 葵青區	Public Transport Interchange / Bus Terminus 公共運輸交匯處/巴士總站	Kwai Hing Station Bus Terminus 葵興站巴士總站	Provision of accessible facilities such as dropped kerb, tactile warning strip, reserved waiting area for the disabled, etc. 提供無障礙設施，例如下斜路緣、觸覺警示帶和殘疾人士候車區標記等。						
187	TD 運輸署	Kwai Tsing District 葵青區	Public Transport Interchange / Bus Terminus 公共運輸交匯處/巴士總站	Lai Yiu Bus Terminus 荔瑤巴士總站	Provision of accessible facilities such as dropped kerb, tactile warning strip, reserved waiting area for the disabled, etc. 提供無障礙設施，例如下斜路緣、觸覺警示帶和殘疾人士候車區標記等。						
188	TD 運輸署	Kwai Tsing District 葵青區	Public Transport Interchange / Bus Terminus 公共運輸交匯處/巴士總站	On Yam Bus Terminus 安蔭巴士總站	Provision of accessible facilities such as dropped kerb, tactile warning strip, reserved waiting area for the disabled, etc. 提供無障礙設施，例如下斜路緣、觸覺警示帶和殘疾人士候車區標記等。						
189	TD 運輸署	Kwai Tsing District 葵青區	Public Transport Interchange / Bus Terminus 公共運輸交匯處/巴士總站	Kwai Luen Road Bus Terminus near Kwai Shing East Estate 葵聯路巴士總站近葵盛東邨	Provision of accessible facilities such as dropped kerb, tactile warning strip, reserved waiting area for the disabled, etc. 提供無障礙設施，例如下斜路緣、觸覺警示帶和殘疾人士候車區標記等。						
190	TD 運輸署	Kwai Tsing District 葵青區	Public Transport Interchange / Bus Terminus 公共運輸交匯處/巴士總站	Cheung Hang Bus Terminus 長亨巴士總站	Provision of accessible facilities such as dropped kerb, tactile warning strip, reserved waiting area for the disabled, etc. 提供無障礙設施，例如下斜路緣、觸覺警示帶和殘疾人士候車區標記等。						
191	TD 運輸署	Kwai Tsing District 葵青區	Public Transport Interchange / Bus Terminus 公共運輸交匯處/巴士總站	Tsing Yi Station Public Transport Interchange 青衣站公共運輸交匯處	Provision of accessible facilities such as dropped kerb, tactile warning strip, reserved waiting area for the disabled, etc. 提供無障礙設施，例如下斜路緣、觸覺警示帶和殘疾人士候車區標記等。						
192	TD 運輸署	Kwai Tsing District 葵青區	Public Transport Interchange / Bus Terminus 公共運輸交匯處/巴士總站	Cheung Fat Estate Bus Terminus 長發巴士總站	Provision of accessible facilities such as dropped kerb, tactile warning strip, reserved waiting area for the disabled, etc. 提供無障礙設施，例如下斜路緣、觸覺警示帶和殘疾人士候車區標記等。						
193	TD 運輸署	Kwai Tsing District 葵青區	Subway 行人隧道	across Wo Yi Hop Road near Shing Mun Road 橫跨和宜合道近城門道	Provision of tactile warning strip 提供觸覺警示帶						
194	TD 運輸署	Kwai Tsing District 葵青區	Subway 行人隧道	across Shing Mun Road near Wo Yi Hop Lane 橫跨和宜合道近和宜合里	Provision of tactile warning strip 提供觸覺警示帶						
195	TD 運輸署	Kwai Tsing District 葵青區	Footbridge 行人天橋	across Lei Muk Road & Castle Peak Road 橫跨梨木道和青山公路	Provision of tactile warning strip 提供觸覺警示帶						
196	TD 運輸署	Kwai Tsing District 葵青區	Footbridge 行人天橋	Kwai Chung Road near Kwai Fong Estate (NF1) 葵涌道近葵芳邨 (NF1)	Provision of tactile warning strip 提供觸覺警示帶						
197	TD 運輸署	Kwai Tsing District 葵青區	Footbridge 行人天橋	Kwai Chung Road near Kwai Fong Estate (NF1A) 葵涌道近葵芳邨 (NF1A)	Provision of tactile warning strip 提供觸覺警示帶						
198	TD 運輸署	Kwai Tsing District 葵青區	Footbridge 行人天橋	across Hing Fong Road & Kwai Foo Road 橫跨興芳路和葵富路	Provision of tactile warning strip 提供觸覺警示帶						
199	TD 運輸署	Kwai Tsing District 葵青區	Footbridge 行人天橋	across Ching Hong Road fronting Ching Shing Court 橫跨青康路(青盛苑前)	Provision of tactile warning strip 提供觸覺警示帶						

No. 項目	Department (Abbreviation) 部門	District 地區	Category of Premises/Facilities 物業/設施種類	Name of Premises/Facilities 物業/設施名稱	Scope of Works 工程範圍	(1) Site Survey Completed 完成場地視察	(2) Feasibility Study Completed 完成可行性研究	(3) Site Preparation Completed 完成場地準備	(4) Works Commenced 工程開始	(5) 50% or more of works Completed 工程完成超過50%	(6) Works Completed 工程完成
200	TD 運輸署	Kwai Tsing District 葵青區	Footbridge 行人天橋	across Tsing King Road near Tivoli Garden 橫跨青敬路近宏福花園	Provision of tactile warning strip 提供觸覺警示帶						
201	TD 運輸署	Kwai Tsing District 葵青區	Footbridge 行人天橋	across Tsing King Road near Serene Garden 橫跨青敬路近海悅花園	Provision of tactile warning strip 提供觸覺警示帶						
202	TD 運輸署	Kwai Tsing District 葵青區	Subway 行人隧道	across Castle Peak Road - Kwai Chung Road near Transit Centre 橫跨青山公路-葵涌道近美達中心	Provision of tactile warning strip 提供觸覺警示帶						
203	TD 運輸署	Kwai Tsing District 葵青區	Subway 行人隧道	across Castle Peak Road - Kwai Chung near Yiu Wing Lane 橫跨青山公路-葵涌道近耀榮里	Provision of tactile warning strip 提供觸覺警示帶						
204	TD 運輸署	Kwai Tsing District 葵青區	Subway 行人隧道	across Tsing Yi Road near Cheung Ching Estate 橫跨青衣路近長青邨	Provision of tactile warning strip 提供觸覺警示帶						
205	TD 運輸署	Kwai Tsing District 葵青區	Footbridge 行人天橋	across Chung Mei Road at junction of Sheung Ko Tan Street to Cheung Hong Estate 橫跨涌美路和上高灘街交界(至長康邨)	Provision of tactile warning strip 提供觸覺警示帶						
206	TD 運輸署	Kwai Tsing District 葵青區	Footbridge 行人天橋	across Chung Mei Road near Cheung Hong Estate 橫跨涌美路近長康邨	Provision of tactile warning strip 提供觸覺警示帶						
207	TD 運輸署	Kwai Tsing District 葵青區	Footbridge 行人天橋	across Fung Shue Wo Road near Tsing Sum Street 橫跨楓樹窩路近清心街	Provision of tactile warning strip 提供觸覺警示帶						
208	TD 運輸署	Kwai Tsing District 葵青區	Footbridge 行人天橋	Kwai Foo Road near Kwai Yi Road 葵富路近葵義路	Provision of tactile warning strip 提供觸覺警示帶						
209	TD 運輸署	Kwai Tsing District 葵青區	Footbridge 行人天橋	across Tsing Luk Street near Tsing Yi Estate / Tsing Yi Garden 橫跨青綠街近青衣邨/青怡花園	Provision of tactile warning strip 提供觸覺警示帶						
210	TD 運輸署	Kwai Tsing District 葵青區	Footbridge 行人天橋	across Fung Shue Wo Road near Tsing Luk Street 橫跨楓樹窩路近青綠街	Provision of tactile warning strip 提供觸覺警示帶						
211	TD 運輸署	Kwai Tsing District 葵青區	Footbridge 行人天橋	across Kwai Chung Road & Container Port Road South 橫跨葵涌道和貨櫃碼頭南路	Provision of tactile warning strip 提供觸覺警示帶						
212	TD 運輸署	Kwai Tsing District 葵青區	Footbridge 行人天橋	across Hing Fong Road near Kwai On Road 橫跨興芳路近葵安路	Provision of tactile warning strip 提供觸覺警示帶						
213	TD 運輸署	Kwai Tsing District 葵青區	Subway 行人隧道	across Kwai Chung Road near Princess Margaret Hospital 橫跨葵涌道近瑪嘉烈醫院	Provision of tactile warning strip 提供觸覺警示帶						
214	TD 運輸署	Kwai Tsing District 葵青區	Subway 行人隧道	across Kwai Chung Road near Lai King Estate 橫跨葵涌道近荔景邨	Provision of tactile warning strip 提供觸覺警示帶						
215	TD 運輸署	Kwai Tsing District 葵青區	Footbridge 行人天橋	across Hing Fong Road and Kwai Fuk Road to Kwai Tsing Interchange 橫跨興芳路和葵福路往葵青交匯處	Provision of tactile warning strip 提供觸覺警示帶						
216	TD 運輸署	Kwai Tsing District 葵青區	Footbridge 行人天橋	across Tsuen Wan Road & Kwai Hei Street near Kwai Fuk Road 橫跨荃灣路和葵喜街近葵福路	Provision of tactile warning strip 提供觸覺警示帶						
217	TD 運輸署	Kwai Tsing District 葵青區	Footbridge 行人天橋	across On Chit Street near On Yam Estate 橫跨安捷街近安蔭邨	Provision of tactile warning strip 提供觸覺警示帶						
218	TD 運輸署	Kwai Tsing District 葵青區	Footbridge 行人天橋	between Tsing Yi Garden and Tsing Yi Town Clinic 介乎青怡花園近青衣診所	Provision of tactile warning strip 提供觸覺警示帶						
219	TD 運輸署	Kwai Tsing District 葵青區	Footbridge 行人天橋	Bus terminus (Serene Garden / Greenfield Garden) 巴士總站(海悅花園/翠怡花園)	Provision of tactile warning strip 提供觸覺警示帶						
220	TD 運輸署	Kwai Tsing District 葵青區	Footbridge 行人天橋	across Tsing Yi Heung Sze Wui Road near Police Station / Greenfield Garden 巴士總站青衣鄉事會路近警署/翠怡花園	Provision of tactile warning strip 提供觸覺警示帶						
221	TD 運輸署	Kwai Tsing District 葵青區	Footbridge 行人天橋	across Fung Shue Wo Road near Tsing Yi Road West 橫跨楓樹窩路近青衣西路	Provision of tactile warning strip 提供觸覺警示帶						
222	TD 運輸署	Kwai Tsing District 葵青區	Footbridge 行人天橋	across Kwai Chung Road near Tsuen Wan Road 橫跨葵涌道近荃灣路	Provision of tactile warning strip 提供觸覺警示帶						
223	TD 運輸署	Kwai Tsing District 葵青區	Footbridge 行人天橋	across Kwai Tsing Road near Kwai Wo Street 橫跨葵青路近葵和街	Provision of tactile warning strip 提供觸覺警示帶						
224	TD 運輸署	Kwai Tsing District 葵青區	Footbridge 行人天橋	across Tsing Yi Road West near Ching Wah Court 橫跨青衣西路近青華苑	Provision of tactile warning strip 提供觸覺警示帶						
225	TD 運輸署	Kwai Tsing District 葵青區	Footbridge 行人天橋	across Wo Yi Hop Road junction of Cheung Wing Road 橫跨和宜合道昌榮路交界	Provision of tactile warning strip 提供觸覺警示帶						
226	TD 運輸署	Kwai Tsing District 葵青區	Footbridge 行人天橋	across Tsing Yi Heung Sze Wui Road near Chung Mei Road 橫跨青衣鄉事會路近涌美路	Provision of tactile warning strip 提供觸覺警示帶						
227	TD 運輸署	Kwai Tsing District 葵青區	Subway 行人隧道	across Ching Hong Road near Mayfair Gardens 橫跨青康路近美景花園	Provision of tactile warning strip 提供觸覺警示帶						
228	TD 運輸署	Kwai Tsing District 葵青區	Footbridge 行人天橋	across Lai King Hill Road from Yin Lai Court to Yuet Lai Court 橫跨荔景山道由賢麗苑至悅麗苑	Provision of tactile warning strip 提供觸覺警示帶						
229	TD 運輸署	Kwai Tsing District 葵青區	Footbridge 行人天橋	across Tai Wo Hau Road near Hing Fong Road 橫跨大窩口道近興芳路	Provision of tactile warning strip 提供觸覺警示帶						
230	TD 運輸署	Kwai Tsing District 葵青區	Footbridge 行人天橋	near Chun Kwai House of Kwai Chung Estate 近葵涌邨俊葵樓	Provision of tactile warning strip 提供觸覺警示帶						
231	TD 運輸署	Kwai Tsing District 葵青區	Subway 行人隧道	Tsing Yi North Coastal Road westbound near Tam Kon Shan Interchange 青衣北岸公路(西行)近担杆山交匯處	Provision of tactile warning strip 提供觸覺警示帶						

No. 項目	Department (Abbreviation) 部門	District 地區	Category of Premises/Facilities 物業/設施種類	Name of Premises/Facilities 物業/設施名稱	Scope of Works 工程範圍	(1) Site Survey Completed 完成場地視察	(2) Feasibility Study Completed 完成可行性研究	(3) Site Preparation Completed 完成場地準備	(4) Works Commenced 工程開始	(5) 50% or more of works Completed 工程完成超過50%	(6) Works Completed 工程完成
232	TD 運輸署	Kwai Tsing District 葵青區	Public Pier 公眾碼頭	Tsing Yi Public Pier 青衣公眾碼頭	Provision of tactile warning strip, non-slip nosing and handrail 提供觸覺警示帶、防滑級面突緣及扶手						
233	TD 運輸署	Kwun Tong District & Wong Tai Sin District 觀塘區及黃大仙區	Footbridge 行人天橋	across New Clear Water Bay and Ngan Ho Path 橫跨新清水灣道及銀河徑	Provision of tactile warning strip 提供觸覺警示帶						
234	TD 運輸署	Kwun Tong District 觀塘區	Public Transport Interchange/ Bus Terminus 公共運輸交匯處/巴士總 站	Lam Tin Station Public Transport Interchange 藍田站公共運輸交匯處	Provision of accessible facilities such as dropped kerb, tactile warning strip, reserved waiting area for the disabled, etc. 提供無障礙設施，例如下斜路緣、觸覺警示帶和殘疾 人士候車區標記等。						
235	TD 運輸署	Kwun Tong District 觀塘區	Public Transport Interchange/ Bus Terminus 公共運輸交匯處/巴士總 站	Tsui Ping Road Bus Terminus 翠屏道巴士總站	Provision of accessible facilities such as dropped kerb, tactile warning strip, reserved waiting area for the disabled, etc. 提供無障礙設施，例如下斜路緣、觸覺警示帶和殘疾 人士候車區等。						
236	TD 運輸署	Kwun Tong District 觀塘區	Public Transport Interchange/ Bus Terminus 公共運輸交匯處/巴士總 站	Laguna City Public Transport Interchange 麗港城公共運輸交匯處	Provision of accessible facilities such as dropped kerb, tactile warning strip, reserved waiting area for the disabled, etc. 提供無障礙設施，例如下斜路緣、觸覺警示帶和殘疾 人士候車區標記等。						
237	TD 運輸署	Kwun Tong District 觀塘區	Public Transport Interchange/ Bus Terminus 公共運輸交匯處/巴士總 站	Kwong Tin Estate Bus Terminus 廣田邨巴士總站	Provision of accessible facilities such as dropped kerb, tactile warning strip, reserved waiting area for the disabled, etc. 提供無障礙設施，例如下斜路緣、觸覺警示帶和殘疾 人士候車區等。						
238	TD 運輸署	Kwun Tong District 觀塘區	Public Transport Interchange/ Bus Terminus 公共運輸交匯處/巴士總 站	Sau Mau Ping (Central) Bus Terminus 秀茂坪(中)巴士總站	Provision of accessible facilities such as dropped kerb, tactile warning strip, reserved waiting area for the disabled, etc. 提供無障礙設施，例如下斜路緣、觸覺警示帶和殘疾 人士候車區標記等。						
239	TD 運輸署	Kwun Tong District 觀塘區	Public Transport Interchange/ Bus Terminus 公共運輸交匯處/巴士總 站	Sau Mau Ping (Upper) Bus Terminus 秀茂坪(上)巴士總站	Provision of accessible facilities such as dropped kerb, tactile warning strip, reserved waiting area for the disabled, etc. 提供無障礙設施，例如下斜路緣、觸覺警示帶和殘疾 人士候車區等。						
240	TD 運輸署	Kwun Tong District 觀塘區	Public Transport Interchange/ Bus Terminus 公共運輸交匯處/巴士總 站	Ngau Tau Kok (Jordan Valley North Road) Bus Terminus 牛頭角站(佐敦谷北路)巴士總站	Provision of accessible facilities such as dropped kerb, tactile warning strip, reserved waiting area for the disabled, etc. 提供無障礙設施，例如下斜路緣、觸覺警示帶和殘疾 人士候車區標記等。						
241	TD 運輸署	Kwun Tong District 觀塘區	Public Transport Interchange/ Bus Terminus 公共運輸交匯處/巴士總 站	Kai Yip Estate Bus Terminus 啓業邨巴士總站	Provision of accessible facilities such as dropped kerb, tactile warning strip, reserved waiting area for the disabled, etc. 提供無障礙設施，例如下斜路緣、觸覺警示帶和殘疾 人士候車區等。						
242	TD 運輸署	Kwun Tong District 觀塘區	Public Transport Interchange/ Bus Terminus 公共運輸交匯處/巴士總 站	Kowloon Bay Public Transport Interchange 九龍灣公共運輸交匯處	Provision of accessible facilities such as dropped kerb, tactile warning strip, reserved waiting area for the disabled, etc. 提供無障礙設施，例如下斜路緣、觸覺警示帶和殘疾 人士候車區標記等。						
243	TD 運輸署	Kwun Tong District 觀塘區	Footbridge 行人天橋	across Shun Lee Tsuen Road connecting Shun Lee Tsuen Recreation Ground and Shun Lee Estate 橫跨順利村道連接順利村遊樂場及順利村	Provision of tactile warning strip 提供觸覺警示帶						
244	TD 運輸署	Kwun Tong District 觀塘區	Footbridge 行人天橋	across Hammer Hill Road near King Tung Street 橫跨斧山道近瓊東街	Provision of tactile warning strip 提供觸覺警示帶						
245	TD 運輸署	Kwun Tong District 觀塘區	Footbridge 行人天橋	across Kwun Tong Road near Choi Shek Lane (KF20) 橫跨觀塘道近彩石里(KF20)	Provision of tactile warning strip 提供觸覺警示帶						
246	TD 運輸署	Kwun Tong District 觀塘區	Footbridge 行人天橋	across Kwun Tong road near Choi Shek Lane (KF20A) 橫跨觀塘道近彩石里(KF20A)	Provision of tactile warning strip 提供觸覺警示帶						
247	TD 運輸署	Kwun Tong District 觀塘區	Footbridge 行人天橋	across Kwun Tong Road near Choi Shek Lane (KF20B) 橫跨觀塘道近彩石里(KF20B)	Provision of tactile warning strip 提供觸覺警示帶						
248	TD 運輸署	Kwun Tong District 觀塘區	Footbridge 行人天橋	across Wai Yip Street near Kowloon Bay Factory Estate 橫跨偉業街近九龍灣工廠大廈	Provision of tactile warning strip 提供觸覺警示帶						
249	TD 運輸署	Kwun Tong District 觀塘區	Footbridge 行人天橋	across J/O Wai Yip Street & 'H' Kowloon Bay Reclamation 橫跨偉業街和'H'的九龍灣填海區交界	Provision of tactile warning strip 提供觸覺警示帶						
250	TD 運輸署	Kwun Tong District 觀塘區	Footbridge 行人天橋	across Wang Chiu Road near Kai Yip Estate 橫跨宏照道近啟業邨	Provision of tactile warning strip 提供觸覺警示帶						
251	TD 運輸署	Kwun Tong District 觀塘區	Footbridge 行人天橋	across Wang Chiu Road near Wang Kwong Road 橫跨宏照道近宏光路	Provision of tactile warning strip 提供觸覺警示帶						
252	TD 運輸署	Kwun Tong District 觀塘區	Footbridge 行人天橋	across New Clear Water Bay Road near Ping Shek Estate 橫跨新清水灣道近坪石邨	Provision of tactile warning strip 提供觸覺警示帶						
253	TD 運輸署	Kwun Tong District 觀塘區	Footbridge 行人天橋	across Kai Cheung road between Kai Shun Road and Lam Hing Street 橫跨啟祥道介乎啟信道和臨興街	Provision of tactile warning strip 提供觸覺警示帶						

No. 項目	Department (Abbreviation) 部門	District 地區	Category of Premises/Facilities 物業/設施種類	Name of Premises/Facilities 物業/設施名稱	Scope of Works 工程範圍	(1) Site Survey Completed 完成場地視察	(2) Feasibility Study Completed 完成可行性研究	(3) Site Preparation Completed 完成場地準備	(4) Works Commenced 工程開始	(5) 50% or more of works Completed 工程完成超過50%	(6) Works Completed 工程完成
254	TD 運輸署	Kwun Tong District 觀塘區	Footbridge 行人天橋	across Kai Fuk Road near Wang Tung Street 橫跨啟福道近宏通街	Provision of tactile warning strip 提供觸覺警示帶						
255	TD 運輸署	Kwun Tong District 觀塘區	Footbridge 行人天橋	across Wang Chiu Road near Kai Fuk Road 橫跨宏照道近啟福道	Provision of tactile warning strip 提供觸覺警示帶						
256	TD 運輸署	Kwun Tong District 觀塘區	Subway 行人隧道	Kwun Tong Road Interchange extension 觀塘道交匯處延伸	Provision of tactile warning strip 提供觸覺警示帶						
257	TD 運輸署	Kwun Tong District 觀塘區	Subway 行人隧道	across Kai Fuk Road near Wang Chin Street 橫跨啟福道近宏展街	Provision of tactile warning strip 提供觸覺警示帶						
258	TD 運輸署	Kwun Tong District 觀塘區	Subway 行人隧道	under New Clear Water Bay Road at Shun Lee Tseun 順利村新清水灣道下	Provision of tactile warning strip 提供觸覺警示帶						
259	TD 運輸署	Kwun Tong District 觀塘區	Subway 行人隧道	across Kai Cheung Road near Wai Yip Street 橫跨啟祥道近偉業街之行人隧道	Provision of tactile warning strip 提供觸覺警示帶						
260	TD 運輸署	Kwun Tong District 觀塘區	Subway 行人隧道	connecting Choi Hing Road and Choi Ha Road 連接彩興道及彩霞道	Provision of tactile warning strip 提供觸覺警示帶						
261	TD 運輸署	Kwun Tong District 觀塘區	Footbridge 行人天橋	across Kwun Tong Road near Tsun Yip Lane 橫跨觀塘道近駿業里	Provision of tactile warning strip 提供觸覺警示帶						
262	TD 運輸署	Kwun Tong District 觀塘區	Footbridge 行人天橋	across Kwun Tong Road near Block 8 of Lower Ngau Tau Kok Estate 橫跨觀塘道近牛頭魚下村8座	Provision of tactile warning strip 提供觸覺警示帶						
263	TD 運輸署	Kwun Tong District 觀塘區	Footbridge 行人天橋	across Kwun Tong Road near the southern of Kowloon Bay MTR Station 橫跨觀塘道近九龍灣地鐵站南端	Provision of tactile warning strip 提供觸覺警示帶						
264	TD 運輸署	Kwun Tong District 觀塘區	Footbridge 行人天橋	across Ngau Tau Kok Road near UC Complex 橫跨牛頭角道6座近市政大廈	Provision of tactile warning strip 提供觸覺警示帶						
265	TD 運輸署	Kwun Tong District 觀塘區	Footbridge 行人天橋	across Cha Kwo Ling Road near Ka Wing Street 橫跨茶果嶺道近嘉榮街	Provision of tactile warning strip 提供觸覺警示帶						
266	TD 運輸署	Kwun Tong District 觀塘區	Footbridge 行人天橋	across Hip Wo Street near Cheung Wo Court 橫跨協和街附近祥和苑	Provision of tactile warning strip 提供觸覺警示帶						
267	TD 運輸署	Kwun Tong District 觀塘區	Footbridge 行人天橋	across Kwun Tong Road near Hong Tak Road 橫跨觀塘道近康德路	Provision of tactile warning strip 提供觸覺警示帶						
268	TD 運輸署	Kwun Tong District 觀塘區	Footbridge 行人天橋	across Ngau Tau Kok Road and Chun Wah Road near Chun Wah Court 橫跨牛頭角道及振華道近振華苑	Provision of tactile warning strip 提供觸覺警示帶						
269	TD 運輸署	Kwun Tong District 觀塘區	Footbridge 行人天橋	Lam Tin MTR Station near Sceneway Road 藍田地鐵站近匯景道	Provision of tactile warning strip 提供觸覺警示帶						
270	TD 運輸署	Kwun Tong District 觀塘區	Footbridge 行人天橋	across Lin Tak Road near Hing Tin Estate 橫跨連德道近興田村	Provision of tactile warning strip 提供觸覺警示帶						
271	TD 運輸署	Kwun Tong District 觀塘區	Footbridge 行人天橋	across Lei Yue Mun Road between Tsui Ping road and King Yip Lane 橫跨鯉魚門道介乎翠屏道和敬業里	Provision of tactile warning strip 提供觸覺警示帶						
272	TD 運輸署	Kwun Tong District 觀塘區	Subway 行人隧道	across Kwun Tong Road near How Ming Lane 連接觀塘道近巧明里	Provision of tactile warning strip 提供觸覺警示帶						
273	TD 運輸署	Kwun Tong District 觀塘區	Subway 行人隧道	across Chun Wah Road near Lok Wah South Estate 連接振華道近樂華南村	Provision of tactile warning strip 提供觸覺警示帶						
274	TD 運輸署	Kwun Tong District 觀塘區	Subway 行人隧道	across Kwun Tong Road near Ting On Street 連接觀塘道近定安街	Provision of tactile warning strip 提供觸覺警示帶						
275	TD 運輸署	Kwun Tong District 觀塘區	Public Pier 公眾碼頭	Kwun Tong Public Pier 觀塘公眾碼頭	Provision of tactile warning strip, non-slip nosing and handrail 提供觸覺警示帶、防滑級面突緣及扶手						
276	TD 運輸署	Kwun Tong District 觀塘區	Public Landing Step 公眾登岸台階	Sam Ka Tsuen Landing No. 1 三家村一號梯台	Provision of tactile warning strip, non-slip nosing, handrail and colour contrast between wall and steps 提供觸覺警示帶、防滑級面突緣、扶手及牆與級面之間的對比色						
277	TD 運輸署	Kwun Tong District 觀塘區	Public Landing Step 公眾登岸台階	Sam Ka Tsuen Landing No. 2 三家村二號梯台	Provision of tactile warning strip, non-slip nosing, handrail and colour contrast between wall and steps 提供觸覺警示帶、防滑級面突緣、扶手及牆與級面之間的對比色						
278	TD 運輸署	Kwun Tong District 觀塘區	Public Landing Step 公眾登岸台階	Sam Ka Tsuen Landing No. 3 三家村三號梯台	Provision of tactile warning strip, non-slip nosing, handrail and colour contrast between wall and steps 提供觸覺警示帶、防滑級面突緣、扶手及牆與級面之間的對比色						
279	TD 運輸署	North District 北區	Public Transport Interchange / Bus Terminus 公共運輸交匯處/巴士總站	Luen Wo Hui Public Transport Interchange 聯和墟公共運輸交匯處	Provision of accessible facilities such as dropped kerb, tactile warning strip, reserved waiting area for the disabled, etc. 提供無障礙設施，例如下斜路緣、觸覺警示帶和殘疾人士候車區標記等。						
280	TD 運輸署	North District 北區	Public Transport Interchange / Bus Terminus 公共運輸交匯處/巴士總站	Sheung Shui Bus Terminus 上水巴士總站	Provision of accessible facilities such as dropped kerb, tactile warning strip, reserved waiting area for the disabled, etc. 提供無障礙設施，例如下斜路緣、觸覺警示帶和殘疾人士候車區等。						



No. 項目	Department (Abbreviation) 部門	District 地區	Category of Premises/Facilities 物業/設施種類	Name of Premises/Facilities 物業/設施名稱	Scope of Works 工程範圍	(1) Site Survey Completed 完成場地視察	(2) Feasibility Study Completed 完成可行性研究	(3) Site Preparation Completed 完成場地準備	(4) Works Commenced 工程開始	(5) 50% or more of works Completed 工程完成超過50%	(6) Works Completed 工程完成
281	TD 運輸署	North District 北區	Public Light Bus (Scheduled) Terminus 公共小型巴士(專線服務)總站	Fanling Station GMB Terminus 粉嶺站專線小巴總站	Provision of accessible facilities such as dropped kerb, tactile warning strip, reserved waiting area for the disabled, etc. 提供無障礙設施，例如下斜路緣、觸覺警示帶和殘疾人士候車區標記等。						
282	TD 運輸署	North District 北區	Public Transport Interchange / Bus Terminus 公共運輸交匯處/巴士總站	Sha Tau Kok Bus Terminus 沙頭角巴士總站	Provision of accessible facilities such as dropped kerb, tactile warning strip, reserved waiting area for the disabled, etc. 提供無障礙設施，例如下斜路緣、觸覺警示帶和殘疾人士候車區等。						
283	TD 運輸署	North District 北區	Public Light Bus (Scheduled) Terminus 公共小型巴士(專線服務)總站	Sheung Shui Station GMB Terminus 上水站專線小巴總站	Provision of accessible facilities such as dropped kerb, tactile warning strip, reserved waiting area for the disabled, etc. 提供無障礙設施，例如下斜路緣、觸覺警示帶和殘疾人士候車區標記等。						
284	TD 運輸署	North District 北區	Public Transport Interchange / Bus Terminus 公共運輸交匯處/巴士總站	Tai Ping Bus Terminus 太平巴士總站	Provision of accessible facilities such as dropped kerb, tactile warning strip, reserved waiting area for the disabled, etc. 提供無障礙設施，例如下斜路緣、觸覺警示帶和殘疾人士候車區等。						
285	TD 運輸署	North District 北區	Public Transport Interchange / Bus Terminus 公共運輸交匯處/巴士總站	Tsui Lai Bus Terminus 翠麗巴士總站	Provision of accessible facilities such as dropped kerb, tactile warning strip, reserved waiting area for the disabled, etc. 提供無障礙設施，例如下斜路緣、觸覺警示帶和殘疾人士候車區標記等。						
286	TD 運輸署	North District 北區	Public Transport Interchange / Bus Terminus 公共運輸交匯處/巴士總站	Wah Ming Bus Terminus 華明巴士總站	Provision of accessible facilities such as dropped kerb, tactile warning strip, reserved waiting area for the disabled, etc. 提供無障礙設施，例如下斜路緣、觸覺警示帶和殘疾人士候車區等。						
287	TD 運輸署	North District 北區	Public Transport Interchange / Bus Terminus 公共運輸交匯處/巴士總站	Wo Mun Street GMB Terminus 和滿街專線小巴總站	Provision of accessible facilities such as dropped kerb, tactile warning strip, reserved waiting area for the disabled, etc. 提供無障礙設施，例如下斜路緣、觸覺警示帶和殘疾人士候車區標記等。						
288	TD 運輸署	North District 北區	Public Transport Interchange / Bus Terminus 公共運輸交匯處/巴士總站	Ching Ho Estate Public Transport Interchange 清河邨公共運輸交匯處	Provision of accessible facilities such as dropped kerb, tactile warning strip, reserved waiting area for the disabled, etc. 提供無障礙設施，例如下斜路緣、觸覺警示帶和殘疾人士候車區等。						
289	TD 運輸署	North District 北區	Footbridge 行人天橋	across KCR railway track near Tong Hang between Hong Lok Yuen and Wo Hop Shek 橫跨康樂園至和合石之間近塘坑的一段港鐵路軌	Provision of tactile warning strip 提供觸覺警示帶						
290	TD 運輸署	North District 北區	Footbridge 行人天橋	across Fanling Highway near Pak Wo Road 橫跨粉嶺公路近百和路	Provision of tactile warning strip 提供觸覺警示帶						
291	TD 運輸署	North District 北區	Footbridge 行人天橋	across Fanling Highway and San Wan Road 橫跨粉嶺公路及新運路	Provision of tactile warning strip 提供觸覺警示帶						
292	TD 運輸署	North District 北區	Footbridge 行人天橋	across Fanling Highway near Tsung Pak Long 橫跨粉嶺公路近松栢塢	Provision of tactile warning strip 提供觸覺警示帶						
293	TD 運輸署	North District 北區	Footbridge 行人天橋	across Fanling Highway near Sheung Yue River 橫跨粉嶺公路近雙魚河	Provision of tactile warning strip 提供觸覺警示帶						
294	TD 運輸署	North District 北區	Footbridge 行人天橋	across Fanling Highway near Kwu Tung (NF158) 橫跨粉嶺公路近古洞(NF158)	Provision of tactile warning strip 提供觸覺警示帶						
295	TD 運輸署	North District 北區	Footbridge 行人天橋	across Fanling Highway near Kwu Tung (NF159) 橫跨粉嶺公路近古洞(NF159)	Provision of tactile warning strip 提供觸覺警示帶						
296	TD 運輸署	North District 北區	Footbridge 行人天橋	across Fanling Highway near Sheung Yue River 橫跨粉嶺公路近雙魚河	Provision of tactile warning strip 提供觸覺警示帶						
297	TD 運輸署	North District 北區	Footbridge 行人天橋	across Wah Ming Road near Lui Ming Road 橫跨華明路近雷鳴路	Provision of tactile warning strip 提供觸覺警示帶						
298	TD 運輸署	North District 北區	Footbridge 行人天橋	across Wo Hing Road near Wah Ming Road 橫跨和興路近華明路	Provision of tactile warning strip 提供觸覺警示帶						
299	TD 運輸署	North District 北區	Footbridge 行人天橋	across Fanling Highway near Wo Hing Road 橫跨粉嶺公路近和興路	Provision of tactile warning strip 提供觸覺警示帶						
300	TD 運輸署	North District 北區	Footbridge 行人天橋	across Pak Wo Road near Chi Wing Close 橫跨百和路近置業徑	Provision of tactile warning strip 提供觸覺警示帶						
301	TD 運輸署	North District 北區	Subway 行人隧道	across Jockey Club Road near San Wan Road 橫跨馬會道近新運路	Provision of tactile warning strip 提供觸覺警示帶						
302	TD 運輸署	North District 北區	Subway 行人隧道	across Jockey Club Road near Sha Tau Kok Road - Lung Yeuk Tau and Fanling Magistracy 橫跨馬會道近沙頭角公路-龍躍頭段及粉嶺裁判署	Provision of tactile warning strip 提供觸覺警示帶						
303	TD 運輸署	North District 北區	Subway 行人隧道	across Sha Tau Kok Road - Lung Yeuk Tau near Jockey Club Road 橫跨沙頭角公路-龍躍頭段近馬會道	Provision of tactile warning strip 提供觸覺警示帶						
304	TD 運輸署	North District 北區	Subway 行人隧道	across Jockey Club Road near Sha Tau Kok Road - Lung Yeuk Tau and Sheung Shui Police Station 橫跨馬會道近沙頭角公路-龍躍頭段及上水警署	Provision of tactile warning strip 提供觸覺警示帶						
305	TD 運輸署	North District 北區	Subway 行人隧道	near Cheung Wah Estate 近粉嶺祥華邨	Provision of tactile warning strip 提供觸覺警示帶						
306	TD 運輸署	North District 北區	Footbridge 行人天橋	across Jockey Club Road near Tin Ping Estate 橫跨馬會道近上水天平邨	Provision of tactile warning strip 提供觸覺警示帶						
307	TD 運輸署	North District 北區	Footbridge 行人天橋	across San Wan Road near Fanling Station Road 橫跨新運路近粉嶺車站路	Provision of tactile warning strip 提供觸覺警示帶						
308	TD 運輸署	North District 北區	Public Pier 公眾碼頭	Ap Chau Public Pier 鴨洲公眾碼頭	Provision of tactile warning strip, non-slip nosing and handrail 提供觸覺警示帶、防滑級面突緣及扶手						

No. 項目	Department (Abbreviation) 部門	District 地區	Category of Premises/Facilities 物業/設施種類	Name of Premises/Facilities 物業/設施名稱	Scope of Works 工程範圍	(1) Site Survey Completed 完成場地視察	(2) Feasibility Study Completed 完成可行性研究	(3) Site Preparation Completed 完成場地準備	(4) Works Commenced 工程開始	(5) 50% or more of works Completed 工程完成超過50%	(6) Works Completed 工程完成
309	TD 運輸署	North District 北區	Public Pier 公眾碼頭	Kat O Chau Pier 吉澳洲碼頭	Provision of tactile warning strip, non-slip nosing and handrail 提供觸覺警示帶、防滑級面突緣及扶手						
310	TD 運輸署	North District 北區	Public Pier 公眾碼頭	Sha Tau Kok Public Pier 沙頭角公眾碼頭	Provision of tactile warning strip, non-slip nosing and handrail 提供觸覺警示帶、防滑級面突緣及扶手						
311	TD 運輸署	North District 北區	Public Landing Step 公眾登岸台階	Sha Tau Kok Landing No. 1 沙頭角一號梯台	Provision of tactile warning strip, non-slip nosing, handrail and colour contrast between wall and steps 提供觸覺警示帶、防滑級面突緣、扶手及牆與級面之間的對比色						
312	TD 運輸署	North District 北區	Public Landing Step 公眾登岸台階	Sha Tau Kok Landing No. 2 沙頭角二號梯台	Provision of tactile warning strip, non-slip nosing, handrail and colour contrast between wall and steps 提供觸覺警示帶、防滑級面突緣、扶手及牆與級面之間的對比色						
313	TD 運輸署	Sai Kung District 西貢區	Public Transport Interchange/ Bus Terminus 公共運輸交匯處/巴士總站	Hang Hau Station Public Transport Interchange 坑口站公共運輸交匯處	Provision of accessible facilities such as dropped kerb, tactile warning strip, reserved waiting area for the disabled, etc. 提供無障礙設施，例如下斜路緣、觸覺警示帶和殘疾人士候車區等。						
314	TD 運輸署	Sai Kung District 西貢區	Public Transport Interchange/ Bus Terminus 公共運輸交匯處/巴士總站	Po Lam Public Transport Interchange 寶琳公共運輸交匯處	Provision of accessible facilities such as dropped kerb, tactile warning strip, reserved waiting area for the disabled, etc. 提供無障礙設施，例如下斜路緣、觸覺警示帶和殘疾人士候車區標記等。						
315	TD 運輸署	Sai Kung District 西貢區	Public Transport Interchange/ Bus Terminus 公共運輸交匯處/巴士總站	Tiu Keng Leng Station Public Transport Interchange 調景嶺站公共運輸交匯處	Provision of accessible facilities such as dropped kerb, tactile warning strip, reserved waiting area for the disabled, etc. 提供無障礙設施，例如下斜路緣、觸覺警示帶和殘疾人士候車區等。						
316	TD 運輸署	Sai Kung District 西貢區	Public Transport Interchange/ Bus Terminus 公共運輸交匯處/巴士總站	Tseung Kwan O Station Public Transport Interchange 將軍澳站公共運輸交匯處	Provision of accessible facilities such as dropped kerb, tactile warning strip, reserved waiting area for the disabled, etc. 提供無障礙設施，例如下斜路緣、觸覺警示帶和殘疾人士候車區標記等。						
317	TD 運輸署	Sai Kung District 西貢區	Public Transport Interchange/ Bus Terminus 公共運輸交匯處/巴士總站	Hang Hau (North) Bus Terminus 坑口(北)巴士總站	Provision of accessible facilities such as dropped kerb, tactile warning strip, reserved waiting area for the disabled, etc. 提供無障礙設施，例如下斜路緣、觸覺警示帶和殘疾人士候車區等。						
318	TD 運輸署	Sai Kung District 西貢區	Public Transport Interchange/ Bus Terminus 公共運輸交匯處/巴士總站	Sheung Tak Bus Terminus 尚德巴士總站	Provision of accessible facilities such as dropped kerb, tactile warning strip, reserved waiting area for the disabled, etc. 提供無障礙設施，例如下斜路緣、觸覺警示帶和殘疾人士候車區標記等。						
319	TD 運輸署	Sai Kung District 西貢區	Public Transport Interchange/ Bus Terminus 公共運輸交匯處/巴士總站	Hong Sing Garden Bus Terminus 康盛花園巴士總站	Provision of accessible facilities such as dropped kerb, tactile warning strip, reserved waiting area for the disabled, etc. 提供無障礙設施，例如下斜路緣、觸覺警示帶和殘疾人士候車區等。						
320	TD 運輸署	Sai Kung District 西貢區	Public Transport Interchange/ Bus Terminus 公共運輸交匯處/巴士總站	Pak Tam Chung Bus Terminus 北潭涌巴士總站	Provision of accessible facilities such as dropped kerb, tactile warning strip, reserved waiting area for the disabled, etc. 提供無障礙設施，例如下斜路緣、觸覺警示帶和殘疾人士候車區標記等。						
321	TD 運輸署	Sai Kung District 西貢區	Public Transport Interchange/ Bus Terminus 公共運輸交匯處/巴士總站	Sai Kung Bus Terminus 西貢巴士總站	Provision of accessible facilities such as dropped kerb, tactile warning strip, reserved waiting area for the disabled, etc. 提供無障礙設施，例如下斜路緣、觸覺警示帶和殘疾人士候車區等。						
322	TD 運輸署	Sai Kung District 西貢區	Public Transport Interchange/ Bus Terminus 公共運輸交匯處/巴士總站	Sai Kung (North) Public Transport Interchange 西貢(北)公共運輸交匯處	Provision of accessible facilities such as dropped kerb, tactile warning strip, reserved waiting area for the disabled, etc. 提供無障礙設施，例如下斜路緣、觸覺警示帶和殘疾人士候車區標記等。						
323	TD 運輸署	Sai Kung District 西貢區	Subway 行人隧道	across Po Ning Road at the junction of Ying Yip Road and Sheung Ning Road 橫跨寶寧路於影業路與常寧路交界	Provision of tactile warning strip 提供觸覺警示帶						
324	TD 運輸署	Sai Kung District 西貢區	Subway 行人隧道	across Po Ning Road near Po Ning Lane 橫跨寶寧路近寶寧里	Provision of tactile warning strip 提供觸覺警示帶						
325	TD 運輸署	Sai Kung District 西貢區	Footbridge 行人天橋	Tseung Kwan O, MTR Po Lam Station 將軍澳寶琳鐵路站	Provision of tactile warning strip 提供觸覺警示帶						
326	TD 運輸署	Sai Kung District 西貢區	Subway 行人隧道	across Po Hong Road near Po Fung Road 橫跨寶康路近寶豐路	Provision of tactile warning strip 提供觸覺警示帶						
327	TD 運輸署	Sai Kung District 西貢區	Subway 行人隧道	across Po Fung Road near Po Hong Road 橫跨寶豐路近寶康路	Provision of tactile warning strip 提供觸覺警示帶						
328	TD 運輸署	Sai Kung District 西貢區	Subway 行人隧道	across Wan Hang Road near Po Hong Road 橫跨運亨路近寶康路	Provision of tactile warning strip 提供觸覺警示帶						
329	TD 運輸署	Sai Kung District 西貢區	Subway 行人隧道	across Kai King Road near Po Lam Road North 橫跨佳景路近寶琳路北	Provision of tactile warning strip 提供觸覺警示帶						
330	TD 運輸署	Sai Kung District 西貢區	Public Pier 公眾碼頭	Tung Lung Chau Public Pier 東龍洲公眾碼頭	Provision of tactile warning strip, non-slip nosing and handrail 提供觸覺警示帶、防滑級面突緣及扶手						
331	TD 運輸署	Sai Kung District 西貢區	Public Pier 公眾碼頭	Tung Lung Chau (North) Pier 東龍洲北碼頭	Provision of tactile warning strip, non-slip nosing, handrail and colour contrast between wall and steps 提供觸覺警示帶、防滑級面突緣、扶手及牆與級面之間的對比色						
332	TD 運輸署	Sai Kung District 西貢區	Public Pier 公眾碼頭	Joss House Bay Public Pier 大廟灣公眾碼頭	Provision of tactile warning strip, non-slip nosing and handrail 提供觸覺警示帶、防滑級面突緣及扶手						

No. 項目	Department (Abbreviation) 部門	District 地區	Category of Premises/Facilities 物業/設施種類	Name of Premises/Facilities 物業/設施名稱	Scope of Works 工程範圍	(1) Site Survey Completed 完成場地視察	(2) Feasibility Study Completed 完成可行性研究	(3) Site Preparation Completed 完成場地準備	(4) Works Commenced 工程開始	(5) 50% or more of works Completed 工程完成超過50%	(6) Works Completed 工程完成
333	TD 運輸署	Sai Kung District 西貢區	Public Pier 公眾碼頭	Pak A Pier 北Y碼頭	Provision of tactile warning strip, non-slip nosing, handrail and colour contrast between wall and steps 提供觸覺警示帶、防滑級面突緣、扶手及牆與級面之間的對比色						
334	TD 運輸署	Sai Kung District 西貢區	Public Pier 公眾碼頭	Yim Tin Tsai Pier 鹽田仔碼頭	Provision of tactile warning strip, non-slip nosing, handrail and colour contrast between wall and steps 提供觸覺警示帶、防滑級面突緣、扶手及牆與級面之間的對比色						
335	TD 運輸署	Sai Kung District 西貢區	Public Pier 公眾碼頭	Hap Mun Bay Public Pier 廈門灣公眾碼頭	Provision of tactile warning strip, non-slip nosing and handrail 提供觸覺警示帶、防滑級面突緣及扶手						
336	TD 運輸署	Sai Kung District 西貢區	Public Pier 公眾碼頭	Sai Kung Public Pier 西貢公眾碼頭	Provision of tactile warning strip, non-slip nosing and handrail 提供觸覺警示帶、防滑級面突緣及扶手						
337	TD 運輸署	Sai Kung District 西貢區	Public Pier 公眾碼頭	Sha Kiu Tau Pier 沙橋頭碼頭	Provision of tactile warning strip, non-slip nosing, handrail and colour contrast between wall and steps 提供觸覺警示帶、防滑級面突緣、扶手及牆與級面之間的對比色						
338	TD 運輸署	Sai Kung District 西貢區	Public Pier 公眾碼頭	Tai Tau Chau Pier 大頭洲碼頭	Provision of tactile warning strip, non-slip nosing, handrail and colour contrast between wall and steps 提供觸覺警示帶、防滑級面突緣、扶手及牆與級面之間的對比色						
339	TD 運輸署	Sai Kung District 西貢區	Public Pier 公眾碼頭	Tso Wo Hang Pier 早禾坑碼頭	Provision of tactile warning strip, non-slip nosing and handrail 提供觸覺警示帶、防滑級面突緣及扶手						
340	TD 運輸署	Sai Kung District 西貢區	Public Pier 公眾碼頭	Po Toi O Pier No. 2 布袋澳二號碼頭	Provision of tactile warning strip, non-slip nosing, handrail and colour contrast between wall and steps 提供觸覺警示帶、防滑級面突緣、扶手及牆與級面之間的對比色						
341	TD 運輸署	Sai Kung District 西貢區	Public Pier 公眾碼頭	Pak Sha Wan Pier No.2 白沙灣第二碼頭	Provision of tactile warning strip, non-slip nosing and handrail 提供觸覺警示帶、防滑級面突緣及扶手						
342	TD 運輸署	Sai Kung District 西貢區	Public Pier 公眾碼頭	Tiu Keng Leng Pier 調景嶺碼頭	Provision of tactile warning strip, non-slip nosing, handrail and colour contrast between wall and steps 提供觸覺警示帶、防滑級面突緣、扶手及牆與級面之間的對比色						
343	TD 運輸署	Sai Kung District 西貢區	Public Landing Step 公眾登岸台階	Sai Kung Town Landing No. 5 西貢市五號梯台	Provision of tactile warning strip, non-slip nosing, handrail and colour contrast between wall and steps 提供觸覺警示帶、防滑級面突緣、扶手及牆與級面之間的對比色						
344	TD 運輸署	Sai Kung District 西貢區	Public Landing Step 公眾登岸台階	Sha Ha Landing No. 1 沙下一號梯台	Provision of tactile warning strip, non-slip nosing, handrail and colour contrast between wall and steps 提供觸覺警示帶、防滑級面突緣、扶手及牆與級面之間的對比色						
345	TD 運輸署	Sai Kung District 西貢區	Public Landing Step 公眾登岸台階	Sha Ha Landing No. 2 沙下二號梯台	Provision of tactile warning strip, non-slip nosing, handrail and colour contrast between wall and steps 提供觸覺警示帶、防滑級面突緣、扶手及牆與級面之間的對比色						
346	TD 運輸署	Sai Kung District 西貢區	Public Landing Step 公眾登岸台階	Sha Ha Landing No. 3 沙下三號梯台	Provision of tactile warning strip, non-slip nosing, handrail and colour contrast between wall and steps 提供觸覺警示帶、防滑級面突緣、扶手及牆與級面之間的對比色						
347	TD 運輸署	Sai Kung District 西貢區	Public Landing Step 公眾登岸台階	Sha Ha Landing No. 4 沙下四號梯台	Provision of tactile warning strip, non-slip nosing, handrail and colour contrast between wall and steps 提供觸覺警示帶、防滑級面突緣、扶手及牆與級面之間的對比色						
348	TD 運輸署	Sai Kung District 西貢區	Public Landing Step 公眾登岸台階	Sai Kung Town Landing No. 1 西貢市一號梯台	Provision of tactile warning strip, non-slip nosing, handrail and colour contrast between wall and steps 提供觸覺警示帶、防滑級面突緣、扶手及牆與級面之間的對比色						
349	TD 運輸署	Sai Kung District 西貢區	Public Landing Step 公眾登岸台階	Sai Kung Town Landing No. 2 西貢市二號梯台	Provision of tactile warning strip, non-slip nosing, handrail and colour contrast between wall and steps 提供觸覺警示帶、防滑級面突緣、扶手及牆與級面之間的對比色						
350	TD 運輸署	Sai Kung District 西貢區	Public Landing Step 公眾登岸台階	Tui Min Hoi Landing No. 1 對面海一號梯台	Provision of tactile warning strip, non-slip nosing, handrail and colour contrast between wall and steps 提供觸覺警示帶、防滑級面突緣、扶手及牆與級面之間的對比色						
351	TD 運輸署	Sai Kung District 西貢區	Public Landing Step 公眾登岸台階	Tui Min Hoi Landing No. 2 對面海二號梯台	Provision of tactile warning strip, non-slip nosing, handrail and colour contrast between wall and steps 提供觸覺警示帶、防滑級面突緣、扶手及牆與級面之間的對比色						
352	TD 運輸署	Sai Kung District 西貢區	Public Landing Step 公眾登岸台階	Sai Kung Town Landing No. 3 西貢市三號梯台	Provision of tactile warning strip, non-slip nosing, handrail and colour contrast between wall and steps 提供觸覺警示帶、防滑級面突緣、扶手及牆與級面之間的對比色						
353	TD 運輸署	Sham Shui Po District 深水埗區	Public Transport Interchange / Bus Terminus 公共運輸交匯處/巴士總站	Kom Tsun Street (South) Public Transport Interchange 甘泉街(南)公共運輸交匯處	Provision of accessible facilities such as dropped kerb, tactile warning strip, reserved waiting area for the disabled, etc. 提供無障礙設施，例如下斜路緣、觸覺警示帶和殘疾人士候車區標記等。						

No. 項目	Department (Abbreviation) 部門	District 地區	Category of Premises/Facilities 物業/設施種類	Name of Premises/Facilities 物業/設施名稱	Scope of Works 工程範圍	(1) Site Survey Completed 完成場地視察	(2) Feasibility Study Completed 完成可行性研究	(3) Site Preparation Completed 完成場地準備	(4) Works Commenced 工程開始	(5) 50% or more of works Completed 工程完成超過50%	(6) Works Completed 工程完成
354	TD 運輸署	Sham Shui Po District 深水埗區	Public Transport Interchange/ Bus Terminus 公共運輸交匯處/巴士總 站	Kau Wa Keng (Nob Hill) Public Transport Interchange 九華徑(盈暉臺)公共運輸交匯處	Provision of accessible facilities such as dropped kerb, tactile warning strip, reserved waiting area for the disabled, etc. 提供無障礙設施，例如下斜路緣、觸覺警示帶和殘疾 人士候車區等。						
355	TD 運輸署	Sham Shui Po District 深水埗區	Public Transport Interchange/ Bus Terminus 公共運輸交匯處/巴士總 站	Kowloon Tong (Festival Walk) Public Transport Interchange 九龍塘(又一城)公共運輸交匯處	Provision of accessible facilities such as dropped kerb, tactile warning strip, reserved waiting area for the disabled, etc. 提供無障礙設施，例如下斜路緣、觸覺警示帶和殘疾 人士候車區標記等。						
356	TD 運輸署	Sham Shui Po District 深水埗區	Footbridge 行人天橋	across Lai Chi Kok Road near Cheung Shun Street 橫跨荔枝角道近長順街	Provision of tactile warning strip 提供觸覺警示帶						
357	TD 運輸署	Sham Shui Po District 深水埗區	Footbridge 行人天橋	across Tai Po Road adjacent to Villa Carlton 橫跨大埔道毗鄰登華庭	Provision of tactile warning strip 提供觸覺警示帶						
358	TD 運輸署	Sham Shui Po District 深水埗區	Footbridge 行人天橋	across Ching Cheung Road connecting Ching Lai Court and Mei Foo WR Station 橫跨呈祥道連接清麗苑及美孚西鐵站	Provision of tactile warning strip 提供觸覺警示帶						
359	TD 運輸署	Sham Shui Po District 深水埗區	Footbridge 行人天橋	across Lung Cheung Road near Beacon Heights 橫跨龍翔道近畢架山花園	Provision of tactile warning strip 提供觸覺警示帶						
360	TD 運輸署	Sham Shui Po District 深水埗區	Footbridge 行人天橋	across Lung Cheung Road and Nam Cheong Street near Beacon Heights 橫跨龍翔道及南昌街近畢架山花園	Provision of tactile warning strip 提供觸覺警示帶						
361	TD 運輸署	Sham Shui Po District 深水埗區	Footbridge 行人天橋	across Cornwall Street near Shek Kip Mei Park 橫跨歌和老街近石硤尾公園	Provision of tactile warning strip 提供觸覺警示帶						
362	TD 運輸署	Sham Shui Po District 深水埗區	Footbridge 行人天橋	across Cheung Sha Wan Road near Fat Tseung Street 橫跨長沙灣道近發祥街	Provision of tactile warning strip 提供觸覺警示帶						
363	TD 運輸署	Sham Shui Po District 深水埗區	Footbridge 行人天橋	across Nam Cheong Street near Chak On Estate 橫跨南昌街近澤安村	Provision of tactile warning strip 提供觸覺警示帶						
364	TD 運輸署	Sham Shui Po District 深水埗區	Footbridge 行人天橋	between Castel Peak Road and Mei Lai Road 介乎青山路及美荔道	Provision of tactile warning strip 提供觸覺警示帶						
365	TD 運輸署	Sham Shui Po District 深水埗區	Footbridge 行人天橋	J/O Lai Chi Kok Road and Tonkin Street 荔枝角道及東京街交界	Provision of tactile warning strip 提供觸覺警示帶						
366	TD 運輸署	Sham Shui Po District 深水埗區	Footbridge 行人天橋	across Yen Chow Street and Sham Shui Po Ferry 橫跨欽州街近深水埗碼頭	Provision of tactile warning strip 提供觸覺警示帶						
367	TD 運輸署	Sham Shui Po District 深水埗區	Footbridge 行人天橋	across Tai Po Road near Caldecott Road 橫跨大埔道近郝德傑道	Provision of tactile warning strip 提供觸覺警示帶						
368	TD 運輸署	Sham Shui Po District 深水埗區	Footbridge 行人天橋	across Shek Kip Mei Street and Woh Chai Street 橫跨石硤尾街及窩仔街	Provision of tactile warning strip 提供觸覺警示帶						
369	TD 運輸署	Sham Shui Po District 深水埗區	Footbridge 行人天橋	across Shek Kip Mei Street near Berwick Street 橫跨石硤尾街近巴域街	Provision of tactile warning strip 提供觸覺警示帶						
370	TD 運輸署	Sham Shui Po District 深水埗區	Footbridge 行人天橋	West Kowloon Highway along Hing Wah Street West 西九龍快速公路沿興華西街	Provision of tactile warning strip 提供觸覺警示帶						
371	TD 運輸署	Sham Shui Po District 深水埗區	Footbridge 行人天橋	across Yen Chow Street at Ki Lung Street 橫跨欽州街近基隆街	Provision of tactile warning strip 提供觸覺警示帶						
372	TD 運輸署	Sham Shui Po District 深水埗區	Footbridge 行人天橋	across Ching Cheung Road near Caritas Medical Centre 橫跨呈祥道近明愛醫院	Provision of tactile warning strip 提供觸覺警示帶						
373	TD 運輸署	Sham Shui Po District 深水埗區	Footbridge 行人天橋	across Tai Po Road near Tai Woh Ping Interchange and Lung Cheung Road 橫跨大埔道近大窩坪交匯處及龍翔道	Provision of tactile warning strip 提供觸覺警示帶						
374	TD 運輸署	Sham Shui Po District 深水埗區	Footbridge 行人天橋	across Tai Po Road and Tai Woh Ping Road 橫跨大埔道及大窩坪道	Provision of tactile warning strip 提供觸覺警示帶						
375	TD 運輸署	Sham Shui Po District 深水埗區	Footbridge 行人天橋	between Chak On Estate and Pak Tin Estate near Chak On Road 介乎澤安村及白田村近澤安道	Provision of tactile warning strip 提供觸覺警示帶						
376	TD 運輸署	Sham Shui Po District 深水埗區	Subway 行人隧道	across Tat Chee Avenue extension 橫跨達之路的延伸部份	Provision of tactile warning strip 提供觸覺警示帶						

No. 項目	Department (Abbreviation) 部門	District 地區	Category of Premises/Facilities 物業/設施種類	Name of Premises/Facilities 物業/設施名稱	Scope of Works 工程範圍	(1) Site Survey Completed 完成場地視察	(2) Feasibility Study Completed 完成可行性研究	(3) Site Preparation Completed 完成場地準備	(4) Works Commenced 工程開始	(5) 50% or more of works Completed 工程完成超過50%	(6) Works Completed 工程完成
377	TD 運輸署	Sham Shui Po District 深水埗區	Public Landing Step 公眾登岸台階	Cheung Sha Wan Landing No. 3 長沙灣三號梯台	Provision of tactile warning strip, non-slip nosing, handrail and colour contrast between wall and steps 提供觸覺警示帶、防滑級面突緣、扶手及牆與級面之間的對比色						
378	TD 運輸署	Shatin District 沙田區	Public Transport Interchange / Bus Terminus 公共運輸交匯處/巴士總站	Bayshore Towers Public Transport Interchange 海栢花園公共運輸交匯處	Provision of accessible facilities such as dropped kerb, tactile warning strip, reserved waiting area for the disabled, etc. 提供無障礙設施，例如下斜路緣、觸覺警示帶和殘疾人士候車區等。						
379	TD 運輸署	Shatin District 沙田區	Public Transport Interchange / Bus Terminus 公共運輸交匯處/巴士總站	Sunshine City Public Transport Interchange 馬鞍山市中心公共運輸交匯處	Provision of accessible facilities such as dropped kerb, tactile warning strip, reserved waiting area for the disabled, etc. 提供無障礙設施，例如下斜路緣、觸覺警示帶和殘疾人士候車區等。						
380	TD 運輸署	Shatin District 沙田區	Public Transport Interchange / Bus Terminus 公共運輸交匯處/巴士總站	Sha Tin New Town Public Transport Interchange 沙田中心公共運輸交匯處	Provision of accessible facilities such as dropped kerb, tactile warning strip, reserved waiting area for the disabled, etc. 提供無障礙設施，例如下斜路緣、觸覺警示帶和殘疾人士候車區等。						
381	TD 運輸署	Shatin District 沙田區	Public Transport Interchange / Bus Terminus 公共運輸交匯處/巴士總站	Tai Wai Station Public Transport Interchange 大圍站公共運輸交匯處	Provision of accessible facilities such as dropped kerb, tactile warning strip, reserved waiting area for the disabled, etc. 提供無障礙設施，例如下斜路緣、觸覺警示帶和殘疾人士候車區等。						
382	TD 運輸署	Shatin District 沙田區	Public Transport Interchange / Bus Terminus 公共運輸交匯處/巴士總站	Wu Kai Sha Station Public Transport Interchange 烏溪沙站公共運輸交匯處	Provision of accessible facilities such as dropped kerb, tactile warning strip, reserved waiting area for the disabled, etc. 提供無障礙設施，例如下斜路緣、觸覺警示帶和殘疾人士候車區等。						
383	TD 運輸署	Shatin District 沙田區	Public Transport Interchange / Bus Terminus 公共運輸交匯處/巴士總站	Chun Shek Bus Terminus 秦石巴士總站	Provision of accessible facilities such as dropped kerb, tactile warning strip, reserved waiting area for the disabled, etc. 提供無障礙設施，例如下斜路緣、觸覺警示帶和殘疾人士候車區等。						
384	TD 運輸署	Shatin District 沙田區	Public Transport Interchange / Bus Terminus 公共運輸交匯處/巴士總站	Sha Tin Station Public Transport Interchange 沙田站巴士總站	Provision of accessible facilities such as dropped kerb, tactile warning strip, reserved waiting area for the disabled, etc. 提供無障礙設施，例如下斜路緣、觸覺警示帶和殘疾人士候車區等。						
385	TD 運輸署	Shatin District 沙田區	Public Transport Interchange / Bus Terminus 公共運輸交匯處/巴士總站	Hin Keng Street Bus Terminus 顯徑街巴士總站	Provision of accessible facilities such as dropped kerb, tactile warning strip, reserved waiting area for the disabled, etc. 提供無障礙設施，例如下斜路緣、觸覺警示帶和殘疾人士候車區等。						
386	TD 運輸署	Shatin District 沙田區	Public Transport Interchange / Bus Terminus 公共運輸交匯處/巴士總站	University Station Public Transport Interchange 馬料水站公共運輸交匯處	Provision of accessible facilities such as dropped kerb, tactile warning strip, reserved waiting area for the disabled, etc. 提供無障礙設施，例如下斜路緣、觸覺警示帶和殘疾人士候車區等。						
387	TD 運輸署	Shatin District 沙田區	Public Transport Interchange / Bus Terminus 公共運輸交匯處/巴士總站	Sha Tin Wai Bus Terminus 沙田圍巴士總站	Provision of accessible facilities such as dropped kerb, tactile warning strip, reserved waiting area for the disabled, etc. 提供無障礙設施，例如下斜路緣、觸覺警示帶和殘疾人士候車區等。						
388	TD 運輸署	Shatin District 沙田區	Public Transport Interchange / Bus Terminus 公共運輸交匯處/巴士總站	Yuen Chau Kok Bus Terminus 圓洲角巴士總站	Provision of accessible facilities such as dropped kerb, tactile warning strip, reserved waiting area for the disabled, etc. 提供無障礙設施，例如下斜路緣、觸覺警示帶和殘疾人士候車區等。						
389	TD 運輸署	Shatin District 沙田區	Subway 行人隧道	across Tai Chung Kiu Road near Yuen Chau Kok Road 橫跨大涌橋路近圓洲角街	Provision of tactile warning strip 提供觸覺警示帶						
390	TD 運輸署	Shatin District 沙田區	Subway 行人隧道	across Sha Tin Wai Road near Tai Chung Kiu Road 橫跨沙田圍路近大涌橋路	Provision of tactile warning strip 提供觸覺警示帶						
391	TD 運輸署	Shatin District 沙田區	Subway 行人隧道	across Tai Chung Kiu Road near Sha Tin Rural Committee Road 橫跨大涌橋路近沙田鄉事會路	Provision of tactile warning strip 提供觸覺警示帶						
392	TD 運輸署	Shatin District 沙田區	Subway 行人隧道	across Tai Chung Kiu Road near Jat Min Chuen 橫跨大涌橋路近乙明邨	Provision of tactile warning strip 提供觸覺警示帶						
393	TD 運輸署	Shatin District 沙田區	Subway 行人隧道	across Tai Chung Kiu Road near Fo Tan Road and Sha Tin Road 橫跨大涌橋路近火炭路與沙田路	Provision of tactile warning strip 提供觸覺警示帶						
394	TD 運輸署	Shatin District 沙田區	Footbridge 行人天橋	across Sha Tin Wai Road near Sha Kok Street 橫跨沙田圍路近沙角街	Provision of tactile warning strip 提供觸覺警示帶						
395	TD 運輸署	Shatin District 沙田區	Subway 行人隧道	Mei Tin Road near Chik Fai Street 美田路近積輝街	Provision of tactile warning strip 提供觸覺警示帶						
396	TD 運輸署	Shatin District 沙田區	Subway 行人隧道	near Chik Fai Street and Mei Tin Road 近積輝街與美田路	Provision of tactile warning strip 提供觸覺警示帶						
397	TD 運輸署	Shatin District 沙田區	Footbridge 行人天橋	J/O Che Kung Miu Road and Hung Mui Kuk Road 車公廟路與紅梅谷路交界	Provision of tactile warning strip 提供觸覺警示帶						
398	TD 運輸署	Shatin District 沙田區	Subway 行人隧道	across Che Kung Miu Road near Chui Tin Street 橫跨車公廟路近翠田街	Provision of tactile warning strip 提供觸覺警示帶						
399	TD 運輸署	Shatin District 沙田區	Subway 行人隧道	across Sha Tin Tau Road near Che Kung Miu Road 橫跨沙田頭路近車公廟路	Provision of tactile warning strip 提供觸覺警示帶						
400	TD 運輸署	Shatin District 沙田區	Subway 行人隧道	across Che Kung Miu Road near Sha Tin Tau Road 橫跨車公廟路近沙田頭路	Provision of tactile warning strip 提供觸覺警示帶						
401	TD 運輸署	Shatin District 沙田區	Subway 行人隧道	across Yuen Wo Road near Sha Tin Rural Committee Road 橫跨源禾路近沙田鄉事會路	Provision of tactile warning strip 提供觸覺警示帶						

No. 項目	Department (Abbreviation) 部門	District 地區	Category of Premises/Facilities 物業/設施種類	Name of Premises/Facilities 物業/設施名稱	Scope of Works 工程範圍	(1) Site Survey Completed 完成場地視察	(2) Feasibility Study Completed 完成可行性研究	(3) Site Preparation Completed 完成場地準備	(4) Works Commenced 工程開始	(5) 50% or more of works Completed 工程完成超過50%	(6) Works Completed 工程完成
402	TD 運輸署	Shatin District 沙田區	Subway 行人隧道	across Sha Tin Rural Committee Road near Yuen Wo Road 橫跨沙田鄉事會路近源禾路	Provision of tactile warning strip 提供觸覺警示帶						
403	TD 運輸署	Shatin District 沙田區	Subway 行人隧道	across Fo Tan Road near Yuen Wo Road 橫跨火炭路近源禾路	Provision of tactile warning strip 提供觸覺警示帶						
404	TD 運輸署	Shatin District 沙田區	Subway 行人隧道	across Yuen Wo Road near Fo Tan Road 橫跨源禾路近火炭路	Provision of tactile warning strip 提供觸覺警示帶						
405	TD 運輸署	Shatin District 沙田區	Subway 行人隧道	Yuen Wo Road near Sha Tin Sports Ground 源禾路近沙田運動場	Provision of tactile warning strip 提供觸覺警示帶						
406	TD 運輸署	Shatin District 沙田區	Subway 行人隧道	across Yuen Wo Road near Wo Che Street 橫跨源禾路近禾嶺街	Provision of tactile warning strip 提供觸覺警示帶						
407	TD 運輸署	Shatin District 沙田區	Footbridge 行人天橋	across Tai Po Road - Sha Tin near Wo Che Street 橫跨沙田大埔道近禾嶺街	Provision of tactile warning strip 提供觸覺警示帶						
408	TD 運輸署	Shatin District 沙田區	Footbridge 行人天橋	Tai Po Road over Sha Tin Rail Station near Fung Wo Lane 沙田大埔道沙田鐵路站近豐禾里	Provision of tactile warning strip 提供觸覺警示帶						
409	TD 運輸署	Shatin District 沙田區	Subway 行人隧道	Sai Sha Road near On Chiu Street 西沙路近鞍超街	Provision of tactile warning strip 提供觸覺警示帶						
410	TD 運輸署	Shatin District 沙田區	Subway 行人隧道	across Ma On Shan Road near Sai Sha Road 橫跨馬鞍山路近西沙路	Provision of tactile warning strip 提供觸覺警示帶						
411	TD 運輸署	Shatin District 沙田區	Subway 行人隧道	under Sai Sha Road near Heng On Rail Station 西沙路近恆明街與馬鐵恆安鐵路站	Provision of tactile warning strip 提供觸覺警示帶						
412	TD 運輸署	Shatin District 沙田區	Subway 行人隧道	Sai Sha Road near Hang Ming Street and Heng On Rail Station 西沙路近恆明街與馬鐵恆安鐵路站	Provision of tactile warning strip 提供觸覺警示帶						
413	TD 運輸署	Shatin District 沙田區	Subway 行人隧道	Hang Ming Street near Sai Sha Road and Heng On Rail Station 恆明街近西沙路與馬鐵恆安鐵路站	Provision of tactile warning strip 提供觸覺警示帶						
414	TD 運輸署	Shatin District 沙田區	Subway 行人隧道	Ma On Shan Road near Hang Tak Street and Tai Shui Hang Rail Station 馬鞍山路近恆德街與馬鐵大水坑鐵路站	Provision of tactile warning strip 提供觸覺警示帶						
415	TD 運輸署	Shatin District 沙田區	Subway 行人隧道	Ma On Shan Road near Hang Tai Road and Tai Shui Hang Rail Station 馬鞍山路近恆泰路與馬鐵大水坑鐵路站	Provision of tactile warning strip 提供觸覺警示帶						
416	TD 運輸署	Shatin District 沙田區	Footbridge 行人天橋	across Sha Kok Street near Sha Kok Estate 橫跨沙角街近沙角邨	Provision of tactile warning strip 提供觸覺警示帶						
417	TD 運輸署	Shatin District 沙田區	Public Pier 公眾碼頭	Wu Kai Sha Pier 烏溪沙碼頭	Provision of tactile warning strip and non-slip nosing 提供觸覺警示帶及防滑級面突緣						
418	TD 運輸署	Shatin District 沙田區	Public Pier 公眾碼頭	Ma Liu Shui Ferry Pier 馬料水渡輪碼頭	Provision of tactile warning strip, non-slip nosing and handrail 提供觸覺警示帶、防滑級面突緣及扶手						
419	TD 運輸署	Shatin District 沙田區	Public Landing Step 公眾登岸台階	Tai Shui Hang Landing 大水坑梯台	Provision of tactile warning strip, non-slip nosing, handrail and colour contrast between wall and steps 提供觸覺警示帶、防滑級面突緣、扶手及牆與級面之間的對比色						
420	TD 運輸署	Shatin District 沙田區	Public Landing Step 公眾登岸台階	Shatin Area 77 Landing 沙田七十七區梯台	Provision of tactile warning strip, non-slip nosing, handrail and colour contrast between wall and steps 提供觸覺警示帶、防滑級面突緣、扶手及牆與級面之間的對比色						
421	TD 運輸署	Shatin District 沙田區	Public Landing Step 公眾登岸台階	Ma Liu Shui Landing No. 1 馬料水一號梯台	Provision of tactile warning strip, non-slip nosing, handrail and colour contrast between wall and steps 提供觸覺警示帶、防滑級面突緣、扶手及牆與級面之間的對比色						
422	TD 運輸署	Shatin District 沙田區	Public Landing Step 公眾登岸台階	Ma Liu Shui Landing No. 2 馬料水二號梯台	Provision of tactile warning strip, non-slip nosing, handrail and colour contrast between wall and steps 提供觸覺警示帶、防滑級面突緣、扶手及牆與級面之間的對比色						
423	TD 運輸署	Shatin District 沙田區	Public Landing Step 公眾登岸台階	Ma Liu Shui Landing No. 3 馬料水三號梯台	Provision of tactile warning strip, non-slip nosing, handrail and colour contrast between wall and steps 提供觸覺警示帶、防滑級面突緣、扶手及牆與級面之間的對比色						
424	TD 運輸署	Southern District 南區	Public Transport Interchange / Bus Terminus 公共運輸交匯處/巴士總站	Cyberport Public Transport Interchange 數碼港公共運輸交匯處	Provision of accessible facilities such as dropped kerb, tactile warning strip, reserved waiting area for the disabled, etc. 提供無障礙設施，例如下斜路緣、觸覺警示帶和殘疾人士候車區等。						
425	TD 運輸署	Southern District 南區	Public Transport Interchange / Bus Terminus 公共運輸交匯處/巴士總站	Wah Fu (North) Bus Terminus 華富(北)巴士總站	Provision of accessible facilities such as dropped kerb, tactile warning strip, reserved waiting area for the disabled, etc. 提供無障礙設施，例如下斜路緣、觸覺警示帶和殘疾人士候車區標記等。						
426	TD 運輸署	Southern District 南區	Public Transport Interchange / Bus Terminus 公共運輸交匯處/巴士總站	South Horizons Public Transport Interchange 海怡半島公共運輸交匯處	Provision of accessible facilities such as dropped kerb, tactile warning strip, reserved waiting area for the disabled, etc. 提供無障礙設施，例如下斜路緣、觸覺警示帶和殘疾人士候車區等。						
427	TD 運輸署	Southern District 南區	Public Transport Interchange / Bus Terminus 公共運輸交匯處/巴士總站	Aberdeen Bus Terminus (Wu Nam Street) 香港仔巴士總站(湖南街)	Provision of accessible facilities such as dropped kerb, tactile warning strip, reserved waiting area for the disabled, etc. 提供無障礙設施，例如下斜路緣、觸覺警示帶和殘疾人士候車區標記等。						
428	TD 運輸署	Southern District 南區	Public Transport Interchange / Bus Terminus 公共運輸交匯處/巴士總站	Tin Wan Public Transport Interchange 田灣公共運輸交匯處	Provision of accessible facilities such as dropped kerb, tactile warning strip, reserved waiting area for the disabled, etc. 提供無障礙設施，例如下斜路緣、觸覺警示帶和殘疾人士候車區等。						

No. 項目	Department (Abbreviation) 部門	District 地區	Category of Premises/Facilities 物業/設施種類	Name of Premises/Facilities 物業/設施名稱	Scope of Works 工程範圍	(1) Site Survey Completed 完成場地視察	(2) Feasibility Study Completed 完成可行性研究	(3) Site Preparation Completed 完成場地準備	(4) Works Commenced 工程開始	(5) 50% or more of works Completed 工程完成超過50%	(6) Works Completed 工程完成
429	TD 運輸署	Southern District 南區	Footbridge 行人天橋	Ap Lei Chau Bridge from Aberdeen to Ap Lei Chau 鴨洲大橋由香港仔至鴨洲	Provision of tactile warning strip 提供觸覺警示帶						
430	TD 運輸署	Southern District 南區	Footbridge 行人天橋	Wong Chuk Hang Road to Toll Gate of Aberdeen Tunnel 黃竹坑道至香港仔隧道收費站	Provision of tactile warning strip 提供觸覺警示帶						
431	TD 運輸署	Southern District 南區	Footbridge 行人天橋	Chi Fu Road across Pok Fu Lam Road near Claymore Avenue 置富道橫跨薄扶林道近利牧徑	Provision of tactile warning strip 提供觸覺警示帶						
432	TD 運輸署	Southern District 南區	Footbridge 行人天橋	Tin Wan Praya Road to Tin Wan Hill Road 田灣海傍道至田灣山道	Provision of tactile warning strip 提供觸覺警示帶						
433	TD 運輸署	Southern District 南區	Footbridge 行人天橋	Across Aberdeen Praya Road (West) 橫跨香港仔海傍道(西)	Provision of tactile warning strip 提供觸覺警示帶						
434	TD 運輸署	Southern District 南區	Footbridge 行人天橋	Across Aberdeen Praya Rd (East) 橫跨香港仔海傍道(東)	Provision of tactile warning strip 提供觸覺警示帶						
435	TD 運輸署	Southern District 南區	Footbridge 行人天橋	Aberdeen Praya Road and Tin Wan Praya Road 香港仔海傍道及田灣海傍道	Provision of tactile warning strip 提供觸覺警示帶						
436	TD 運輸署	Southern District 南區	Footbridge 行人天橋	Po Fu Lam Road near Queen Mary Hospital 薄扶林道近瑪麗醫院	Provision of tactile warning strip 提供觸覺警示帶						
437	TD 運輸署	Southern District 南區	Footbridge 行人天橋	Wong Chuk Hang Road near Yip Fat Street 黃竹坑道近業發街	Provision of tactile warning strip 提供觸覺警示帶						
438	TD 運輸署	Southern District 南區	Footbridge 行人天橋	37 Mount Davis Road near Ocean View 摩星嶺道37號近湖苑	Provision of tactile warning strip 提供觸覺警示帶						
439	TD 運輸署	Southern District 南區	Footbridge 行人天橋	Victoria Road near English Schools Foundation West Island School 域多利道近英基西島中學	Provision of tactile warning strip 提供觸覺警示帶						
440	TD 運輸署	Southern District 南區	Footbridge 行人天橋	near Wong Chuk Hang Sports Stadium 近黃竹坑遊樂場	Provision of tactile warning strip 提供觸覺警示帶						
441	TD 運輸署	Southern District 南區	Footbridge 行人天橋	Across Wong Chuk Hang Road near Sports Stadium 橫跨黃竹坑道近運動場	Provision of tactile warning strip 提供觸覺警示帶						
442	TD 運輸署	Southern District 南區	Footbridge 行人天橋	Toll Plaza Aberdeen Tunnel 香港仔隧道收費廣場	Provision of tactile warning strip 提供觸覺警示帶						
443	TD 運輸署	Southern District 南區	Footbridge 行人天橋	across Wong Chuk Hang Road near Yip Kan Street 橫跨黃竹坑道近業勤街	Provision of tactile warning strip 提供觸覺警示帶						
444	TD 運輸署	Southern District 南區	Subway 行人隧道	Ap Lei Chau Bridge near Shan Ming Street and New Market Street (HS13) 鴨洲橋道近山明街和新市街 (HS13)	Provision of tactile warning strip 提供觸覺警示帶						
445	TD 運輸署	Southern District 南區	Subway 行人隧道	Ap Lei Chau Bridge near Shan Ming Street and New Market Street (HS13A) 鴨洲橋道近山明街和新市街 (HS13A)	Provision of tactile warning strip 提供觸覺警示帶						
446	TD 運輸署	Southern District 南區	Subway 行人隧道	Shek Pei Wan Road near Wah Fu Estate 石排灣道近華富邨	Provision of tactile warning strip 提供觸覺警示帶						
447	TD 運輸署	Southern District 南區	Public Pier 公眾碼頭	St. Stephen's Beach (South) Pier 聖士提反灣(南)碼頭	Provision of tactile warning strip, non-slip nosing, handrail and colour contrast between wall and steps 提供觸覺警示帶、防滑級面突緣、扶手及牆與級面之間的對比色						
448	TD 運輸署	Southern District 南區	Public Pier 公眾碼頭	Tai Tam Bay Pier 大潭灣碼頭	Provision of tactile warning strip, non-slip nosing and handrail 提供觸覺警示帶、防滑級面突緣及扶手						
449	TD 運輸署	Southern District 南區	Public Pier 公眾碼頭	Blake Pier at Stanley 卜公碼頭(位於赤柱)	Provision of tactile warning strip, non-slip nosing and handrail 提供觸覺警示帶、防滑級面突緣及扶手						
450	TD 運輸署	Southern District 南區	Public Landing Step 公眾登岸台階	Aberdeen Wholesale Fish Market Landing No. 3 香港仔漁類批發市場三號梯台	Provision of tactile warning strip, non-slip nosing, handrail and colour contrast between wall and steps 提供觸覺警示帶、防滑級面突緣、扶手及牆與級面之間的對比色						
451	TD 運輸署	Southern District 南區	Public Landing Step 公眾登岸台階	Aberdeen Praya Road Landing No. 6 香港仔海傍道六號梯台	Provision of tactile warning strip, non-slip nosing, handrail and colour contrast between wall and steps 提供觸覺警示帶、防滑級面突緣、扶手及牆與級面之間的對比色						
452	TD 運輸署	Southern District 南區	Public Landing Step 公眾登岸台階	Aberdeen Praya Road Landing No. 7 香港仔海傍道七號梯台	Provision of tactile warning strip, non-slip nosing, handrail and colour contrast between wall and steps 提供觸覺警示帶、防滑級面突緣、扶手及牆與級面之間的對比色						
453	TD 運輸署	Southern District 南區	Public Landing Step 公眾登岸台階	Po Chong Wan Landing No. 1 布廠灣一號梯台	Provision of tactile warning strip, non-slip nosing, handrail and colour contrast between wall and steps 提供觸覺警示帶、防滑級面突緣、扶手及牆與級面之間的對比色						
454	TD 運輸署	Southern District 南區	Public Landing Step 公眾登岸台階	Shek Pai Wan Landing No. 1 石排灣一號梯台	Provision of tactile warning strip, non-slip nosing, handrail and colour contrast between wall and steps 提供觸覺警示帶、防滑級面突緣、扶手及牆與級面之間的對比色						
455	TD 運輸署	Southern District 南區	Public Landing Step 公眾登岸台階	Shek Pai Wan Landing No. 2 石排灣二號梯台	Provision of tactile warning strip, non-slip nosing, handrail and colour contrast between wall and steps 提供觸覺警示帶、防滑級面突緣、扶手及牆與級面之間的對比色						
456	TD 運輸署	Southern District 南區	Public Landing Step 公眾登岸台階	Shek Pai Wan Landing No. 3 石排灣三號梯台	Provision of tactile warning strip, non-slip nosing, handrail and colour contrast between wall and steps 提供觸覺警示帶、防滑級面突緣、扶手及牆與級面之間的對比色						

No. 項目	Department (Abbreviation) 部門	District 地區	Category of Premises/Facilities 物業/設施種類	Name of Premises/Facilities 物業/設施名稱	Scope of Works 工程範圍	(1) Site Survey Completed 完成場地視察	(2) Feasibility Study Completed 完成可行性研究	(3) Site Preparation Completed 完成場地準備	(4) Works Commenced 工程開始	(5) 50% or more of works Completed 工程完成超過50%	(6) Works Completed 工程完成
457	TD 運輸署	Southern District 南區	Public Landing Step 公眾登岸台階	Shum Wan Landing No. 1 深灣一號梯台	Provision of tactile warning strip, non-slip nosing, handrail and colour contrast between wall and steps 提供觸覺警示帶、防滑級面突緣、扶手及牆與級面之間的對比色						
458	TD 運輸署	Southern District 南區	Public Landing Step 公眾登岸台階	Aberdeen Praya Road Landing No. 1 香港仔海傍道一號梯台	Provision of tactile warning strip, non-slip nosing, handrail and colour contrast between wall and steps 提供觸覺警示帶、防滑級面突緣、扶手及牆與級面之間的對比色						
459	TD 運輸署	Southern District 南區	Public Landing Step 公眾登岸台階	Aberdeen Praya Road Landing No. 2 香港仔海傍道二號梯台	Provision of tactile warning strip, non-slip nosing, handrail and colour contrast between wall and steps 提供觸覺警示帶、防滑級面突緣、扶手及牆與級面之間的對比色						
460	TD 運輸署	Southern District 南區	Public Landing Step 公眾登岸台階	Aberdeen Praya Road Landing No. 3 香港仔海傍道三號梯台	Provision of tactile warning strip, non-slip nosing, handrail and colour contrast between wall and steps 提供觸覺警示帶、防滑級面突緣、扶手及牆與級面之間的對比色						
461	TD 運輸署	Southern District 南區	Public Landing Step 公眾登岸台階	Aberdeen Praya Road Landing No. 4 香港仔海傍道四號梯台	Provision of tactile warning strip, non-slip nosing, handrail and colour contrast between wall and steps 提供觸覺警示帶、防滑級面突緣、扶手及牆與級面之間的對比色						
462	TD 運輸署	Southern District 南區	Public Landing Step 公眾登岸台階	Aberdeen Praya Road Landing No. 5 香港仔海傍道五號梯台	Provision of tactile warning strip, non-slip nosing, handrail and colour contrast between wall and steps 提供觸覺警示帶、防滑級面突緣、扶手及牆與級面之間的對比色						
463	TD 運輸署	Southern District 南區	Public Landing Step 公眾登岸台階	Ap Lei Chau PCWA Landing 鴨洲公眾貨物裝卸區梯台	Provision of tactile warning strip, non-slip nosing, handrail and colour contrast between wall and steps 提供觸覺警示帶、防滑級面突緣、扶手及牆與級面之間的對比色						
464	TD 運輸署	Southern District 南區	Public Landing Step 公眾登岸台階	Ap Lei Chau Landing No. 5 鴨洲五號梯台	Provision of tactile warning strip, non-slip nosing, handrail and colour contrast between wall and steps 提供觸覺警示帶、防滑級面突緣、扶手及牆與級面之間的對比色						
465	TD 運輸署	Southern District 南區	Public Landing Step 公眾登岸台階	Ap Lei Chau Landing No. 1 鴨洲一號梯台	Provision of tactile warning strip, non-slip nosing, handrail and colour contrast between wall and steps 提供觸覺警示帶、防滑級面突緣、扶手及牆與級面之間的對比色						
466	TD 運輸署	Southern District 南區	Public Landing Step 公眾登岸台階	Ap Lei Chau Landing No. 2 鴨洲二號梯台	Provision of tactile warning strip, non-slip nosing, handrail and colour contrast between wall and steps 提供觸覺警示帶、防滑級面突緣、扶手及牆與級面之間的對比色						
467	TD 運輸署	Southern District 南區	Public Landing Step 公眾登岸台階	Ap Lei Chau Landing No. 3 鴨洲三號梯台	Provision of tactile warning strip, non-slip nosing, handrail and colour contrast between wall and steps 提供觸覺警示帶、防滑級面突緣、扶手及牆與級面之間的對比色						
468	TD 運輸署	Southern District 南區	Public Landing Step 公眾登岸台階	Ap Lei Chau Landing No. 4 鴨洲四號梯台	Provision of tactile warning strip, non-slip nosing, handrail and colour contrast between wall and steps 提供觸覺警示帶、防滑級面突緣、扶手及牆與級面之間的對比色						
469	TD 運輸署	Tai Po District 大埔區	Public Transport Interchange / Bus Terminus 公共運輸交匯處/巴士總站	Wan Tau Tong Bus Terminus 運頭塘巴士總站	Provision of accessible facilities such as dropped kerb, tactile warning strip, reserved waiting area for the disabled, etc. 提供無障礙設施，例如下斜路緣、觸覺警示帶和殘疾人士候車區標記等。						
470	TD 運輸署	Tai Po District 大埔區	Public Transport Interchange / Bus Terminus 公共運輸交匯處/巴士總站	Chuen On Road Bus Terminus 全安路巴士總站	Provision of accessible facilities such as dropped kerb, tactile warning strip, reserved waiting area for the disabled, etc. 提供無障礙設施，例如下斜路緣、觸覺警示帶和殘疾人士候車區等。						
471	TD 運輸署	Tai Po District 大埔區	Public Transport Interchange / Bus Terminus 公共運輸交匯處/巴士總站	Tai Po Central Bus Terminus 大埔中心巴士總站	Provision of accessible facilities such as dropped kerb, tactile warning strip, reserved waiting area for the disabled, etc. 提供無障礙設施，例如下斜路緣、觸覺警示帶和殘疾人士候車區標記等。						
472	TD 運輸署	Tai Po District 大埔區	Public Transport Interchange / Bus Terminus 公共運輸交匯處/巴士總站	Tai Po Market Station Bus Terminus 大埔墟站巴士總站	Provision of accessible facilities such as dropped kerb, tactile warning strip, reserved waiting area for the disabled, etc. 提供無障礙設施，例如下斜路緣、觸覺警示帶和殘疾人士候車區等。						
473	TD 運輸署	Tai Po District 大埔區	Public Light Bus (Scheduled) Terminus 公共小型巴士(專線服務)總站	Tai Po Market Station Public Light Bus (Scheduled Service) Terminus 大埔墟站專線小巴總站	Provision of accessible facilities such as dropped kerb, tactile warning strip, reserved waiting area for the disabled, etc. 提供無障礙設施，例如下斜路緣、觸覺警示帶和殘疾人士候車區標記等。						
474	TD 運輸署	Tai Po District 大埔區	Public Transport Interchange / Bus Terminus 公共運輸交匯處/巴士總站	Fu Heng Bus Terminus 富亨巴士總站	Provision of accessible facilities such as dropped kerb, tactile warning strip, reserved waiting area for the disabled, etc. 提供無障礙設施，例如下斜路緣、觸覺警示帶和殘疾人士候車區等。						
475	TD 運輸署	Tai Po District 大埔區	Footbridge 行人天橋	Tai Hang Footbridge, across Fanling Highway near Hong Lok Yuen 泰亨行人天橋-橫跨粉嶺公路近康樂園	Provision of tactile warning strip 提供觸覺警示帶						
476	TD 運輸署	Tai Po District 大埔區	Footbridge 行人天橋	Tai Wo footbridge across Fanling Highway near Tai Wo 大窩行人天橋-橫跨粉嶺公路近大窩	Provision of tactile warning strip 提供觸覺警示帶						



No. 項目	Department (Abbreviation) 部門	District 地區	Category of Premises/Facilities 物業/設施種類	Name of Premises/Facilities 物業/設施名稱	Scope of Works 工程範圍	(1) Site Survey Completed 完成場地視察	(2) Feasibility Study Completed 完成可行性研究	(3) Site Preparation Completed 完成場地準備	(4) Works Commenced 工程開始	(5) 50% or more of works Completed 工程完成超過50%	(6) Works Completed 工程完成
477	TD 運輸署	Tai Po District 大埔區	Footbridge 行人天橋	Nam Wah Po Footbridge across Fanling Highway near Nam Wah Po 南華莆行人天橋-橫跨粉嶺公路近南華莆	Provision of tactile warning strip 提供觸覺警示帶						
478	TD 運輸署	Tai Po District 大埔區	Footbridge 行人天橋	across railway track near Kau Lung Hang Lo Wai 橫跨港鐵路軌近九龍坑老圍	Provision of tactile warning strip 提供觸覺警示帶						
479	TD 運輸署	Tai Po District 大埔區	Footbridge 行人天橋	across railway track near Tong Hang between Hong Lok Yuen and Wo Hop Shek 橫跨康樂園至和合石一段港鐵路軌近塘坑	Provision of tactile warning strip 提供觸覺警示帶						
480	TD 運輸署	Tai Po District 大埔區	Footbridge 行人天橋	Tai Hang footbridge, across Fanling Highway near Hong Lok Yuen 泰亨行人天橋-橫跨粉嶺公路近康樂園	Provision of tactile warning strip 提供觸覺警示帶						
481	TD 運輸署	Tai Po District 大埔區	Footbridge 行人天橋	Tai Wo footbridge across Fanling Highway near Tai Wo 大窩行人天橋-橫跨粉嶺公路近大窩	Provision of tactile warning strip 提供觸覺警示帶						
482	TD 運輸署	Tai Po District 大埔區	Footbridge 行人天橋	Nam Wah Po footbridge, across Fanling Highway near Nam Wah Po 南華莆行人天橋-橫跨粉嶺公路近南華莆	Provision of tactile warning strip 提供觸覺警示帶						
483	TD 運輸署	Tai Po District 大埔區	Footbridge 行人天橋	Kiu Tau footbridge across Tai Po Road near Kiu Tau Road 橋頭行人天橋-橫跨粉嶺公路近橋頭路	Provision of tactile warning strip 提供觸覺警示帶						
484	TD 運輸署	Tai Po District 大埔區	Footbridge 行人天橋	across Tai Po Road near Wo Hop Shek San Tsuen 橫跨粉嶺公路近和合石新村	Provision of tactile warning strip 提供觸覺警示帶						
485	TD 運輸署	Tai Po District 大埔區	Footbridge 行人天橋	across Tai Po Road near Wo Hop Shek San Tsuen 橫跨粉嶺公路近和合石新村	Provision of tactile warning strip 提供觸覺警示帶						
486	TD 運輸署	Tai Po District 大埔區	Footbridge 行人天橋	across Tai Po Road - Yuen Chau Tsai near Kwong Wang Street 橫跨大埔公路-元洲仔段近廣宏街	Provision of tactile warning strip 提供觸覺警示帶						
487	TD 運輸署	Tai Po District 大埔區	Subway 行人隧道	across Chong San Road near Tolo Highway 橫跨創新路近吐露港公路	Provision of tactile warning strip 提供觸覺警示帶						
488	TD 運輸署	Tai Po District 大埔區	Subway 行人隧道	the east of Deer Hill Bay between Tolo Highway and Yau King Lane 鹿崗山莊東面介乎吐露港公路及優景里	Provision of tactile warning strip 提供觸覺警示帶						
489	TD 運輸署	Tai Po District 大埔區	Footbridge 行人天橋	Nam Wan Road near Wan Tau Tong Estate 南運路近運頭塘邨	Provision of tactile warning strip 提供觸覺警示帶						
490	TD 運輸署	Tai Po District 大埔區	Subway 行人隧道	near Nam Wan Road Inking to Wan Tau Tong Estate 近南運路連接運頭塘邨	Provision of tactile warning strip 提供觸覺警示帶						
491	TD 運輸署	Tai Po District 大埔區	Subway 行人隧道	under Uptown Plaza near Nga Wan Road 近雅運路新達廣場	Provision of tactile warning strip 提供觸覺警示帶						
492	TD 運輸署	Tai Po District 大埔區	Subway 行人隧道	Nga Wan Road near Uptown Plaza 近雅運路新達廣場	Provision of tactile warning strip 提供觸覺警示帶						
493	TD 運輸署	Tai Po District 大埔區	Subway 行人隧道	under the track of East Rail near Yin Tse Lane 近燕子里東鐵路軌	Provision of tactile warning strip 提供觸覺警示帶						
494	TD 運輸署	Tai Po District 大埔區	Footbridge 行人天橋	across Ting Kok Road near Fu Heng Estate 橫跨汀角路近富亨邨	Provision of tactile warning strip 提供觸覺警示帶						
495	TD 運輸署	Tai Po District 大埔區	Subway 行人隧道	across Tai Po Road - Yuen Chau Tsai near Nam Wan Road 橫跨大埔公路-元洲仔段近南運路	Provision of tactile warning strip 提供觸覺警示帶						
496	TD 運輸署	Tai Po District 大埔區	Public Pier 公眾碼頭	Tung Ping Chau Public Pier 東平洲公眾碼頭	Provision of tactile warning strip, non-slip nosing and colour contrast between wall and steps 提供觸覺警示帶、防滑級面突緣及牆與級面之間的對比色						
497	TD 運輸署	Tai Po District 大埔區	Public Pier 公眾碼頭	Sam Mun Tsai Village Pier 三門仔村碼頭	Provision of tactile warning strip, non-slip nosing, handrail and colour contrast between wall and steps 提供觸覺警示帶、防滑級面突緣、扶手及牆與級面之間的對比色						
498	TD 運輸署	Tai Po District 大埔區	Public Pier 公眾碼頭	Tai Mei Tuk Pier No. 1 大尾篤一號碼頭	Provision of tactile warning strip, non-slip nosing, handrail and colour contrast between wall and steps 提供觸覺警示帶、防滑級面突緣、扶手及牆與級面之間的對比色						
499	TD 運輸署	Tai Po District 大埔區	Public Pier 公眾碼頭	Tai Mei Tuk Pier No. 2 大尾篤二號碼頭	Provision of tactile warning strip, non-slip nosing, handrail and colour contrast between wall and steps 提供觸覺警示帶、防滑級面突緣、扶手及牆與級面之間的對比色						
500	TD 運輸署	Tai Po District 大埔區	Public Pier 公眾碼頭	Tai Po Railway Pier 大埔鐵路碼頭	Provision of tactile warning strip, non-slip nosing and handrail 提供觸覺警示帶、防滑級面突緣及扶手						
501	TD 運輸署	Tai Po District 大埔區	Public Pier 公眾碼頭	Chek Keng Pier 赤徑碼頭	Provision of tactile warning strip, non-slip nosing, handrail and colour contrast between wall and steps 提供觸覺警示帶、防滑級面突緣、扶手及牆與級面之間的對比色						
502	TD 運輸署	Tai Po District 大埔區	Public Pier 公眾碼頭	Kei Ling Ha Hoi Pier 企嶺下海碼頭	Provision of tactile warning strip, non-slip nosing and handrail 提供觸覺警示帶、防滑級面突緣及扶手						
503	TD 運輸署	Tai Po District 大埔區	Public Pier 公眾碼頭	Lai Chi Chong Pier 荔枝莊碼頭	Provision of tactile warning strip, non-slip nosing and handrail 提供觸覺警示帶、防滑級面突緣及扶手						
504	TD 運輸署	Tai Po District 大埔區	Public Pier 公眾碼頭	Sham Chung Pier 深涌碼頭	Provision of tactile warning strip, non-slip nosing and handrail 提供觸覺警示帶、防滑級面突緣及扶手						
505	TD 運輸署	Tai Po District 大埔區	Public Pier 公眾碼頭	Tap Mun Pier 搭門碼頭	Provision of tactile warning strip, non-slip nosing and handrail 提供觸覺警示帶、防滑級面突緣及扶手						
506	TD 運輸署	Tai Po District 大埔區	Public Pier 公眾碼頭	Wong Shek Public Pier 黃石碼頭	Provision of tactile warning strip, non-slip nosing and handrail 提供觸覺警示帶、防滑級面突緣及扶手						
507	TD 運輸署	Tai Po District 大埔區	Public Pier 公眾碼頭	Ko Lau Wan Public Pier 高流灣公眾碼頭	Provision of tactile warning strip, non-slip nosing and handrail 提供觸覺警示帶、防滑級面突緣及扶手						

No. 項目	Department (Abbreviation) 部門	District 地區	Category of Premises/Facilities 物業/設施種類	Name of Premises/Facilities 物業/設施名稱	Scope of Works 工程範圍	(1) Site Survey Completed 完成場地視察	(2) Feasibility Study Completed 完成可行性研究	(3) Site Preparation Completed 完成場地準備	(4) Works Commenced 工程開始	(5) 50% or more of works Completed 工程完成超過50%	(6) Works Completed 工程完成
508	TD 運輸署	Tai Po District 大埔區	Public Landing Step 公眾登岸台階	Shuen Wan Breakwater Landing No. 1 船灣防波堤一號梯台	Provision of tactile warning strip, non-slip nosing, handrail and colour contrast between wall and steps 提供觸覺警示帶、防滑級面突緣、扶手及牆與級面之間的對比色						
509	TD 運輸署	Tai Po District 大埔區	Public Landing Step 公眾登岸台階	Shuen Wan Breakwater Landing No. 2 船灣防波堤二號梯台	Provision of tactile warning strip, non-slip nosing, handrail and colour contrast between wall and steps 提供觸覺警示帶、防滑級面突緣、扶手及牆與級面之間的對比色						
510	TD 運輸署	Tai Po District 大埔區	Public Landing Step 公眾登岸台階	Tai Mei Tuk Landing 大尾篤梯台	Provision of tactile warning strip, non-slip nosing, handrail and colour contrast between wall and steps 提供觸覺警示帶、防滑級面突緣、扶手及牆與級面之間的對比色						
511	TD 運輸署	Tai Po District 大埔區	Public Landing Step 公眾登岸台階	Tai Po Area 27 Landing 大埔廿七區梯台	Provision of tactile warning strip, non-slip nosing, handrail and colour contrast between wall and steps 提供觸覺警示帶、防滑級面突緣、扶手及牆與級面之間的對比色						
512	TD 運輸署	Tai Po District 大埔區	Public Landing Step 公眾登岸台階	Tai Po Industrial Area Landing 大埔工業區梯台	Provision of tactile warning strip, non-slip nosing, handrail and colour contrast between wall and steps 提供觸覺警示帶、防滑級面突緣、扶手及牆與級面之間的對比色						
513	TD 運輸署	Tai Po District 大埔區	Public Landing Step 公眾登岸台階	Long Harbour Wan Tsai Landing 大灘海灣仔梯台	Provision of tactile warning strip, non-slip nosing, handrail and colour contrast between wall and steps 提供觸覺警示帶、防滑級面突緣、扶手及牆與級面之間的對比色						
514	TD 運輸署	Tai Po District 大埔區	Public Landing Step 公眾登岸台階	Ha Wai Landing 下圍梯台	Provision of tactile warning strip, non-slip nosing, handrail and colour contrast between wall and steps 提供觸覺警示帶、防滑級面突緣、扶手及牆與級面之間的對比色						
515	TD 運輸署	Tai Po District 大埔區	Public Landing Step 公眾登岸台階	Pak Shek Kok Landing 白石角梯台	Provision of tactile warning strip, non-slip nosing, handrail and colour contrast between wall and steps 提供觸覺警示帶、防滑級面突緣、扶手及牆與級面之間的對比色						
516	TD 運輸署	Tsuen Wan District 荃灣區	Public Transport Interchange / Bus Terminus 公共運輸交匯處/巴士總站	Discovery Park Public Transport Interchange 愉景新城交通匯處	Provision of accessible facilities such as dropped kerb, tactile warning strip, reserved waiting area for the disabled, etc. 提供無障礙設施，例如下斜路緣、觸覺警示帶和殘疾人士候車區標記等。						
517	TD 運輸署	Tsuen Wan District 荃灣區	Public Transport Interchange / Bus Terminus 公共運輸交匯處/巴士總站	Sai Lau Kok (Tsuen Wan Multi-Storey Carpark Building) Public Light Bus Terminus 西樓角路交通匯處	Provision of accessible facilities such as dropped kerb, tactile warning strip, reserved waiting area for the disabled, etc. 提供無障礙設施，例如下斜路緣、觸覺警示帶和殘疾人士候車區等。						
518	TD 運輸署	Tsuen Wan District 荃灣區	Public Transport Interchange / Bus Terminus 公共運輸交匯處/巴士總站	Tsuen Wan Station Public Transport Interchange 荃灣站公共運輸交匯處	Provision of accessible facilities such as dropped kerb, tactile warning strip, reserved waiting area for the disabled, etc. 提供無障礙設施，例如下斜路緣、觸覺警示帶和殘疾人士候車區標記等。						
519	TD 運輸署	Tsuen Wan District 荃灣區	Public Light Bus Terminus 公共小型巴士總站	Vision City Public Light Bus Terminus 萬景峰公共小型巴士總站	Provision of accessible facilities such as dropped kerb, tactile warning strip, reserved waiting area for the disabled, etc. 提供無障礙設施，例如下斜路緣、觸覺警示帶和殘疾人士候車區等。						
520	TD 運輸署	Tsuen Wan District 荃灣區	Public Transport Interchange / Bus Terminus 公共運輸交匯處/巴士總站	Tsuen King Circuit Bus Terminus (Allways Gardens) 荃景圍巴士總站(荃威花園)	Provision of accessible facilities such as dropped kerb, tactile warning strip, reserved waiting area for the disabled, etc. 提供無障礙設施，例如下斜路緣、觸覺警示帶和殘疾人士候車區標記等。						
521	TD 運輸署	Tsuen Wan District 荃灣區	Footbridge 行人天橋	Sai Lau Kok Road outside Tsuen Wan Station 西樓角路(荃灣地鐵站外)	Provision of tactile warning strip 提供觸覺警示帶						
522	TD 運輸署	Tsuen Wan District 荃灣區	Footbridge 行人天橋	across Shing Mun Road near Castle Peak Road - Kwai Chung 橫跨城門路近青山公路-葵涌段	Provision of tactile warning strip 提供觸覺警示帶						
523	TD 運輸署	Tsuen Wan District 荃灣區	Footbridge 行人天橋	across Kwan Mun Hau Street & Castle Peak Road 橫跨關門口街及青山公路	Provision of tactile warning strip 提供觸覺警示帶						
524	TD 運輸署	Tsuen Wan District 荃灣區	Footbridge 行人天橋	across Tai Chung Road near Heung Che Street 橫跨大涌路近香車街	Provision of tactile warning strip 提供觸覺警示帶						
525	TD 運輸署	Tsuen Wan District 荃灣區	Footbridge 行人天橋	across Tai Chung Road near Hoi Shing Road 橫跨大涌路近海盛路	Provision of tactile warning strip 提供觸覺警示帶						
526	TD 運輸署	Tsuen Wan District 荃灣區	Footbridge 行人天橋	across Tai Chung Road near Fu Yung Street 橫跨大涌路近芙蓉街	Provision of tactile warning strip 提供觸覺警示帶						
527	TD 運輸署	Tsuen Wan District 荃灣區	Footbridge 行人天橋	Yeung Uk Road / Texaco Road 楊屋道/德士古道	Provision of tactile warning strip 提供觸覺警示帶						
528	TD 運輸署	Tsuen Wan District 荃灣區	Subway 行人隧道	across Wo Yi Hop Road near Wo Yi Hop Interchange 橫跨和宜道近和宜立交匯處	Provision of tactile warning strip 提供觸覺警示帶						
529	TD 運輸署	Tsuen Wan District 荃灣區	Footbridge 行人天橋	Texaco Road north / Shing Mun Road 德士古道北/城門道	Provision of tactile warning strip 提供觸覺警示帶						
530	TD 運輸署	Tsuen Wan District 荃灣區	Footbridge 行人天橋	across Castle Peak Road at J/O Sai Lau Kok Road 橫跨青山公路近西樓角路交界	Provision of tactile warning strip 提供觸覺警示帶						
531	TD 運輸署	Tsuen Wan District 荃灣區	Footbridge 行人天橋	across Wai Tsuen Road near Luk Yeung Sun Chuen 橫跨惠荃路近綠楊新邨	Provision of tactile warning strip 提供觸覺警示帶						
532	TD 運輸署	Tsuen Wan District 荃灣區	Footbridge 行人天橋	across Castle Peak Road between Tsuen King Circuit and Sha Tsui Road 橫跨青山公路介乎荃景圍及沙咀道	Provision of tactile warning strip 提供觸覺警示帶						

No. 項目	Department (Abbreviation) 部門	District 地區	Category of Premises/Facilities 物業/設施種類	Name of Premises/Facilities 物業/設施名稱	Scope of Works 工程範圍	(1) Site Survey Completed 完成場地視察	(2) Feasibility Study Completed 完成可行性研究	(3) Site Preparation Completed 完成場地準備	(4) Works Commenced 工程開始	(5) 50% or more of works Completed 工程完成超過50%	(6) Works Completed 工程完成
533	TD 運輸署	Tsuen Wan District 荃灣區	Footbridge 行人天橋	across Hoi On Road near Belvedere Garden Phase III, Tsuen Wan 橫跨海安路近麗城花園 III 期	Provision of tactile warning strip 提供觸覺警示帶						
534	TD 運輸署	Tsuen Wan District 荃灣區	Footbridge 行人天橋	Tsuen Wan Station near Mei Wan Street 荃灣地鐵站近美環街	Provision of tactile warning strip 提供觸覺警示帶						
535	TD 運輸署	Tsuen Wan District 荃灣區	Footbridge 行人天橋	across Hoi On Road near Bayview Garden 橫跨海安路近灣景花園	Provision of tactile warning strip 提供觸覺警示帶						
536	TD 運輸署	Tsuen Wan District 荃灣區	Subway 行人隧道	across Texaco Road at Tak Tai Path 橫跨德士古道近德大徑	Provision of tactile warning strip 提供觸覺警示帶						
537	TD 運輸署	Tsuen Wan District 荃灣區	Subway 行人隧道	Texaco Road near Tak Tai Path 德士古道近德大徑	Provision of tactile warning strip 提供觸覺警示帶						
538	TD 運輸署	Tsuen Wan District 荃灣區	Subway 行人隧道	near the junction of Kwok Shui Road and Ting Kwok Street 近國瑞路和定國街交界	Provision of tactile warning strip 提供觸覺警示帶						
539	TD 運輸署	Tsuen Wan District 荃灣區	Footbridge 行人天橋	across Castle Peak Road - New Ting Kau near Approach Beach 橫跨青山公路-新汀九近水灣泳灘	Provision of tactile warning strip 提供觸覺警示帶						
540	TD 運輸署	Tsuen Wan District 荃灣區	Footbridge 行人天橋	across Cheung Pei Shan Road near Sam Tung Uk Resite Village 橫跨象鼻山路近三棟屋村	Provision of tactile warning strip 提供觸覺警示帶						
541	TD 運輸署	Tsuen Wan District 荃灣區	Footbridge 行人天橋	across Cheung Pei Shan Road near Hoi Pa Resite Village 橫跨象鼻山路近海壩村	Provision of tactile warning strip 提供觸覺警示帶						
542	TD 運輸署	Tsuen Wan District 荃灣區	Footbridge 行人天橋	across Cheung Pei Shan Road near Shek On Street 橫跨象鼻山路近石安街	Provision of tactile warning strip 提供觸覺警示帶						
543	TD 運輸署	Tsuen Wan District 荃灣區	Footbridge 行人天橋	across Cheung Pei Shan Road near Shek Wai Kok Road 橫跨象鼻山路近西樓角路	Provision of tactile warning strip 提供觸覺警示帶						
544	TD 運輸署	Tsuen Wan District 荃灣區	Subway 行人隧道	Tsuen Kam Interchange near Tai Ho Road North and Wai Tsuen Road 荃錦交匯處近大河道北和惠荃路	Provision of tactile warning strip 提供觸覺警示帶						
545	TD 運輸署	Tsuen Wan District 荃灣區	Subway 行人隧道	Tsuen Kam Interchange near Cheung Pei Shan Road and Texaco Road North 荃錦交匯處近象鼻山路和馬閃排道	Provision of tactile warning strip 提供觸覺警示帶						
546	TD 運輸署	Tsuen Wan District 荃灣區	Subway 行人隧道	Tsuen Kam Interchange near Cheung Pei Shan Road and Ma Sim Pai Road 荃錦交匯處近象鼻山路和馬閃排道	Provision of tactile warning strip 提供觸覺警示帶						
547	TD 運輸署	Tsuen Wan District 荃灣區	Footbridge 行人天橋	across Castle Peak Road - Ting Kau near Ting Kau Village, Ting Kau 橫跨青山公路-汀九近汀九村	Provision of tactile warning strip 提供觸覺警示帶						
548	TD 運輸署	Tsuen Wan District 荃灣區	Footbridge 行人天橋	across Castle Peak Road - Ting Kau near Ting Kau Beach 橫跨青山公路-汀九近汀九沙灘	Provision of tactile warning strip 提供觸覺警示帶						
549	TD 運輸署	Tsuen Wan District 荃灣區	Footbridge 行人天橋	across Sha Tsui Road, Area 5 Tsuen Wan. 橫跨沙咀道, 荃灣第5區	Provision of tactile warning strip 提供觸覺警示帶						
550	TD 運輸署	Tsuen Wan District 荃灣區	Footbridge 行人天橋	across Castle Peak Road - Kwai Chung near Tai Ho Road 橫跨青山公路-葵涌近大河道	Provision of tactile warning strip 提供觸覺警示帶						
551	TD 運輸署	Tsuen Wan District 荃灣區	Footbridge 行人天橋	across Castle Peak Road - Kwai Chung near Tai Ho Road North 橫跨青山公路-葵涌近大河道北	Provision of tactile warning strip 提供觸覺警示帶						
552	TD 運輸署	Tsuen Wan District 荃灣區	Subway 行人隧道	across North Lantau Highway near Lantau Link Toll Booth 橫跨北大嶼山公路近青嶼幹線收費站	Provision of tactile warning strip 提供觸覺警示帶						
553	TD 運輸署	Tsuen Wan District 荃灣區	Public Pier 公眾碼頭	Ma Wan Public Pier 馬灣公眾碼頭	Provision of tactile warning strip, non-slip nosing and handrail 提供觸覺警示帶、防滑級面突緣及扶手						
554	TD 運輸署	Tsuen Wan District 荃灣區	Public Pier 公眾碼頭	Tai Pai Tsui Pier 大排咀碼頭	Provision of tactile warning strip, non-slip nosing, handrail and colour contrast between wall and steps 提供觸覺警示帶、防滑級面突緣、扶手及牆與級面之間的對比色						
555	TD 運輸署	Tsuen Wan District 荃灣區	Public Pier 公眾碼頭	Tsuen Wan Public Landing Steps (West Rail) 荃灣公眾登岸台階	Provision of tactile warning strip, non-slip nosing and handrail 提供觸覺警示帶、防滑級面突緣及扶手						
556	TD 運輸署	Tsuen Wan District 荃灣區	Public Pier 公眾碼頭	Sham Tseng Public Pier 深井公眾碼頭	Provision of tactile warning strip, non-slip nosing and handrail 提供觸覺警示帶、防滑級面突緣及扶手						
557	TD 運輸署	Tsuen Wan District 荃灣區	Public Pier 公眾碼頭	Yau Kam Tau Pier 油柑頭碼頭	Provision of tactile warning strip, non-slip nosing and handrail 提供觸覺警示帶、防滑級面突緣及扶手						
558	TD 運輸署	Tsuen Wan District 荃灣區	Public Pier 公眾碼頭	Pier at Angler's Beach Sham Tseng 釣魚灣碼頭	Provision of tactile warning strip and non-slip nosing 提供觸覺警示帶及防滑級面突緣						
559	TD 運輸署	Tsuen Wan District 荃灣區	Public Landing Step 公眾登岸台階	Tai Chuen Landing 大轉梯台	Provision of tactile warning strip, non-slip nosing, handrail and colour contrast between wall and steps 提供觸覺警示帶、防滑級面突緣、扶手及牆與級面之間的對比色						
560	TD 運輸署	Tsuen Wan District 荃灣區	Public Landing Step 公眾登岸台階	Ma Wan Area E2 Landing 馬灣E2地區梯台	Provision of tactile warning strip, non-slip nosing, handrail and colour contrast between wall and steps 提供觸覺警示帶、防滑級面突緣、扶手及牆與級面之間的對比色						
561	TD 運輸署	Tsuen Wan District 荃灣區	Public Landing Step 公眾登岸台階	Tsuen Wan Area 2 Landing No. 1 荃灣二區一號梯台	Provision of tactile warning strip, non-slip nosing, handrail and colour contrast between wall and steps 提供觸覺警示帶、防滑級面突緣、扶手及牆與級面之間的對比色						
562	TD 運輸署	Tsuen Wan District 荃灣區	Public Landing Step 公眾登岸台階	Tsuen Wan Area 2 Landing No. 2 荃灣二區二號梯台	Provision of tactile warning strip, non-slip nosing, handrail and colour contrast between wall and steps 提供觸覺警示帶、防滑級面突緣、扶手及牆與級面之間的對比色						

No. 項目	Department (Abbreviation) 部門	District 地區	Category of Premises/Facilities 物業/設施種類	Name of Premises/Facilities 物業/設施名稱	Scope of Works 工程範圍	(1) Site Survey Completed 完成場地視察	(2) Feasibility Study Completed 完成可行性研究	(3) Site Preparation Completed 完成場地準備	(4) Works Commenced 工程開始	(5) 50% or more of works Completed 工程完成超過50%	(6) Works Completed 工程完成
563	TD 運輸署	Tuen Mun District 屯門區	Public Transport Interchange/ Bus Terminus 公共運輸交匯處/巴士總站	Siu Hong Station Public Transport Interchange (South & North) 兆康站公共運輸交匯處(南面及北面)	Provision of accessible facilities such as dropped kerb, tactile warning strip, reserved waiting area for the disabled, etc. 提供無障礙設施, 例如下斜路緣、觸覺警示帶和殘疾人士候車區等。						
564	TD 運輸署	Tuen Mun District 屯門區	Public Transport Interchange/ Bus Terminus 公共運輸交匯處/巴士總站	Lung Mun Oasis Bus Terminus 龍門居巴士總站	Provision of accessible facilities such as dropped kerb, tactile warning strip, reserved waiting area for the disabled, etc. 提供無障礙設施, 例如下斜路緣、觸覺警示帶和殘疾人士候車區標記等。						
565	TD 運輸署	Tuen Mun District 屯門區	Public Transport Interchange/ Bus Terminus 公共運輸交匯處/巴士總站	Tuen Mun Pier Head Bus Terminus 屯門碼頭巴士總站	Provision of accessible facilities such as dropped kerb, tactile warning strip, reserved waiting area for the disabled, etc. 提供無障礙設施, 例如下斜路緣、觸覺警示帶和殘疾人士候車區等。						
566	TD 運輸署	Tuen Mun District 屯門區	Footbridge 行人天橋	Sam Shing Bridge - across Castle Peak Road - Castle Peak Bay near Sam Shing Street 三聖橋-橫跨青山公路青山灣段近三聖街	Provision of tactile warning strip 提供觸覺警示帶						
567	TD 運輸署	Tuen Mun District 屯門區	Footbridge 行人天橋	Shan King Bridge - across Ming Kum Road near Shan King Estate 山景橋-橫跨鳴琴路近山景邨	Provision of tactile warning strip 提供觸覺警示帶						
568	TD 運輸署	Tuen Mun District 屯門區	Footbridge 行人天橋	Yeung King Bridge - across Ming Kum Road near Yeung King Road 楊景橋-橫跨鳴琴路近楊景路	Provision of tactile warning strip 提供觸覺警示帶						
569	TD 運輸署	Tuen Mun District 屯門區	Footbridge 行人天橋	Siu Hei Bridge - across Wu King Road near Wu Chui Road 兆禧橋-橫跨湖景路近湖翠路	Provision of tactile warning strip 提供觸覺警示帶						
570	TD 運輸署	Tuen Mun District 屯門區	Footbridge 行人天橋	Wu Yuet Bridge - across Wu King Road near Wu Yuet Street 湖月橋-橫跨湖景路近湖月街	Provision of tactile warning strip 提供觸覺警示帶						
571	TD 運輸署	Tuen Mun District 屯門區	Footbridge 行人天橋	Wu Hong Bridge - across Wu King Road near Wu Shan Road 湖康橋-橫跨湖景路近湖山路	Provision of tactile warning strip 提供觸覺警示帶						
572	TD 運輸署	Tuen Mun District 屯門區	Footbridge 行人天橋	across Wu King Road near Wu Hong Street 橫跨湖景路近湖康街	Provision of tactile warning strip 提供觸覺警示帶						
573	TD 運輸署	Tuen Mun District 屯門區	Footbridge 行人天橋	Wu Shan Bridge - across Wu Shan Road near Wu King Road 湖山橋-橫跨湖山路近湖景路	Provision of tactile warning strip 提供觸覺警示帶						
574	TD 運輸署	Tuen Mun District 屯門區	Footbridge 行人天橋	Siu Shan Bridge - across Wu Shan Road near Lung Mun Road 兆山橋-橫跨湖山路近龍門路	Provision of tactile warning strip 提供觸覺警示帶						
575	TD 運輸署	Tuen Mun District 屯門區	Footbridge 行人天橋	Butterfly Bridge - across Lung Mun Road near Siu Shan Court 蝴蝶橋-橫跨龍門路近兆山苑	Provision of tactile warning strip 提供觸覺警示帶						
576	TD 運輸署	Tuen Mun District 屯門區	Footbridge 行人天橋	Siu Hong Bridge - across Tuen Mun Road near Hing Ping Road / Castle Peak Road 兆康橋-橫跨屯門公路近慶平路/青山公路新城段	Provision of tactile warning strip 提供觸覺警示帶						
577	TD 運輸署	Tuen Mun District 屯門區	Footbridge 行人天橋	Ching Shan Bridge - across Tsing Wun Road near Tuen Mun Hong Kong Institute of Vocational Education 青山橋-橫跨青雲路近香港教育學院屯門分校	Provision of tactile warning strip 提供觸覺警示帶						
578	TD 運輸署	Tuen Mun District 屯門區	Footbridge 行人天橋	Tuen Mun Town Bridge (North)-across Tuen Mun Heung Sze Wui Road from Tuen Mun Town Park to Tuen Wui Street 屯門市橋北-橫跨屯門鄉事會路由屯門公園至屯匯街	Provision of tactile warning strip 提供觸覺警示帶						
579	TD 運輸署	Tuen Mun District 屯門區	Footbridge 行人天橋	Nai Wai Bridge - across Castle Peak Road - Lam Tei 泥圍橋-橫跨青山公路藍地段	Provision of tactile warning strip 提供觸覺警示帶						
580	TD 運輸署	Tuen Mun District 屯門區	Footbridge 行人天橋	Nai Wai Bridge - across Castle Peak Road - Lam Tei 泥圍橋-橫跨青山公路藍地段	Provision of tactile warning strip 提供觸覺警示帶						
581	TD 運輸署	Tuen Mun District 屯門區	Footbridge 行人天橋	Chung Uk Tsuen Bridge - across Castle Peak Road - Lam Tei near Hung Shui Kiu 鍾屋村橋-橫跨青山公路藍地段近洪水橋	Provision of tactile warning strip 提供觸覺警示帶						
582	TD 運輸署	Tuen Mun District 屯門區	Footbridge 行人天橋	Fung Tei Bridge - across Tuen Mun River Channel / Tuen Mun Road and Castle Peak Road - Lingnan 鳳地橋-橫跨屯門公路及青山公路嶺南段	Provision of tactile warning strip 提供觸覺警示帶						
583	TD 運輸署	Tuen Mun District 屯門區	Footbridge 行人天橋	Affluence Bridge & Red Bridge- across San Wo Lane/ Tuen Mun Road / Tseng Choi 富裕橋及紅橋-橫跨新和里/屯門公路/井財街	Provision of tactile warning strip 提供觸覺警示帶						
584	TD 運輸署	Tuen Mun District 屯門區	Footbridge 行人天橋	between Tuen Mun Road and San Wo Lane 介乎屯門公路及新和里	Provision of tactile warning strip 提供觸覺警示帶						
585	TD 運輸署	Tuen Mun District 屯門區	Footbridge 行人天橋	Lam Tei Bridge - across Castle Peak Road - Lam Tei near Lam Tei Main Street 藍地橋-橫跨青山公路藍地段近藍地大街	Provision of tactile warning strip 提供觸覺警示帶						
586	TD 運輸署	Tuen Mun District 屯門區	Footbridge 行人天橋	Wong Chu Bridge - across Wong Chu Road near Fung On Street 皇珠橋-橫跨皇珠路近豐安街	Provision of tactile warning strip 提供觸覺警示帶						
587	TD 運輸署	Tuen Mun District 屯門區	Footbridge 行人天橋	Tai Hing Bridge - across Ming Kum Road near Yan Oi Tong Chan Wong Suk Fong Memory Secondary School 大興橋-橫跨鳴琴路近仁愛堂陳黃淑芳紀念中學	Provision of tactile warning strip 提供觸覺警示帶						
588	TD 運輸署	Tuen Mun District 屯門區	Footbridge 行人天橋	Tin King Bridge - across Tsing Tin Road and Ming Kum Road near Tin King Road 田景橋-橫跨青田路及鳴琴路近田景路	Provision of tactile warning strip 提供觸覺警示帶						
589	TD 運輸署	Tuen Mun District 屯門區	Footbridge 行人天橋	Siu Pong Bridge - across Ming Kum Road near Siu Pong Court 兆邦橋-橫跨鳴琴路近兆邦苑	Provision of tactile warning strip 提供觸覺警示帶						
590	TD 運輸署	Tuen Mun District 屯門區	Footbridge 行人天橋	Tsing Tin Bridge - across Tsun Wen Road near Tsing Tin Road 青田橋-橫跨震寰路近青田路	Provision of tactile warning strip 提供觸覺警示帶						

No. 項目	Department (Abbreviation) 部門	District 地區	Category of Premises/Facilities 物業/設施種類	Name of Premises/Facilities 物業/設施名稱	Scope of Works 工程範圍	(1) Site Survey Completed 完成場地視察	(2) Feasibility Study Completed 完成可行性研究	(3) Site Preparation Completed 完成場地準備	(4) Works Commenced 工程開始	(5) 50% or more of works Completed 工程完成超過50%	(6) Works Completed 工程完成
591	TD 運輸署	Tuen Mun District 屯門區	Footbridge 行人天橋	Tuen Mun Town Bridge (S)-across Tuen Mun Heung Sze Wui Road from Tuen Mun Town Park to Tuen Mun Cultural Square 屯門市橋南-橫跨屯門鄉事會路由屯門公園至屯門文娛廣場	Provision of tactile warning strip 提供觸覺警示帶						
592	TD 運輸署	Tuen Mun District 屯門區	Footbridge 行人天橋	Hoi Chu Bridge - across Tuen Mun Heung Sze Wui Road near Hoi Chu Road 海珠橋-橫跨屯門鄉事會路近海珠路	Provision of tactile warning strip 提供觸覺警示帶						
593	TD 運輸署	Tuen Mun District 屯門區	Footbridge 行人天橋	Hoi Wing Bridge - across Hoi Wing Road between Siu Lun Court and Hanfo Road Garden / Castle Peak Road 海榮橋-橫跨海榮路介乎兆麟苑與恆福花園	Provision of tactile warning strip 提供觸覺警示帶						
594	TD 運輸署	Tuen Mun District 屯門區	Footbridge 行人天橋	Tuen Yee Bridge - across Tuen Mun Nullah near Tuen Yee Street to Glorious Garden 屯義橋-橫跨屯門明渠近屯義街至富健花園	Provision of tactile warning strip 提供觸覺警示帶						
595	TD 運輸署	Tuen Mun District 屯門區	Footbridge 行人天橋	Lung Mun Bridge - across Lung Mun Road near Adventure Park near San Shek Wan LRT Stop 龍門橋-橫跨龍門路近歷奇公園近數石灣輕鐵站	Provision of tactile warning strip 提供觸覺警示帶						
596	TD 運輸署	Tuen Mun District 屯門區	Footbridge 行人天橋	Lingnan Bridge - across Castle Peak Road - Lingnan near Hing Ping Road 嶺南橋-橫跨青山公路嶺南段近慶平路	Provision of tactile warning strip 提供觸覺警示帶						
597	TD 運輸署	Tuen Mun District 屯門區	Footbridge 行人天橋	across Ming Kum Road near Po Tin Interim Housing 橫跨鳴琴路近寶田中轉屋	Provision of tactile warning strip 提供觸覺警示帶						
598	TD 運輸署	Tuen Mun District 屯門區	Footbridge 行人天橋	across Tuen Mun Heung Sze Wui Road connected to the Trend Plaza 橫跨屯門鄉事會路連接屯門時代廣場	Provision of tactile warning strip 提供觸覺警示帶						
599	TD 運輸署	Tuen Mun District 屯門區	Footbridge 行人天橋	across Tsing Lun Road adjacent to Lam Tei Interchange 橫跨青麟路近藍地迴旋處	Provision of tactile warning strip 提供觸覺警示帶						
600	TD 運輸署	Tuen Mun District 屯門區	Subway 行人隧道	across Tuen Hing Road near Tuen Mun Road 橫跨屯興路近屯門公路	Provision of tactile warning strip 提供觸覺警示帶						
601	TD 運輸署	Tuen Mun District 屯門區	Subway 行人隧道	across Tuen Hing Road to Tuen Hi Road near Tuen Mun Road 橫跨屯興路至屯喜路近屯門公路	Provision of tactile warning strip 提供觸覺警示帶						
602	TD 運輸署	Tuen Mun District 屯門區	Subway 行人隧道	across Tsing Tin Road between Tai Hing Estate and Kin Sang Estate 橫跨青田路介乎大興邨及建生邨	Provision of tactile warning strip 提供觸覺警示帶						
603	TD 運輸署	Tuen Mun District 屯門區	Public Pier 公眾碼頭	Kadoorie Pier 嘉道理碼頭	Provision of tactile warning strip, non-slip nosing and handrail 提供觸覺警示帶、防滑級面突緣及扶手						
604	TD 運輸署	Tuen Mun District 屯門區	Public Landing Step 公眾登岸台階	Tuen Mun Area 44 Landing No. 2 屯門四十四區二號梯台	Provision of tactile warning strip, non-slip nosing, handrail and colour contrast between wall and steps 提供觸覺警示帶、防滑級面突緣、扶手及牆與級面之間的對比色						
605	TD 運輸署	Tuen Mun District 屯門區	Public Landing Step 公眾登岸台階	Tuen Mun Area 27 Landing No. 1 屯門二十七區一號梯台	Provision of tactile warning strip, non-slip nosing, handrail and colour contrast between wall and steps 提供觸覺警示帶、防滑級面突緣、扶手及牆與級面之間的對比色						
606	TD 運輸署	Tuen Mun District 屯門區	Public Landing Step 公眾登岸台階	Tuen Mun Area 27 Landing No. 2 屯門二十七區二號梯台	Provision of tactile warning strip, non-slip nosing, handrail and colour contrast between wall and steps 提供觸覺警示帶、防滑級面突緣、扶手及牆與級面之間的對比色						
607	TD 運輸署	Tuen Mun District 屯門區	Public Landing Step 公眾登岸台階	Tuen Mun Area 40 Landing 屯門四十區梯台	Provision of tactile warning strip, non-slip nosing, handrail and colour contrast between wall and steps 提供觸覺警示帶、防滑級面突緣、扶手及牆與級面之間的對比色						
608	TD 運輸署	Wan Chai District 灣仔區	Public Transport Interchange / Bus Terminus 公共運輸交匯處/巴士總站	Happy Valley (Lower)(Wong Nai Chung Road) Bus Terminus 下跑馬地(黃泥涌道)巴士總站	Provision of accessible facilities such as dropped kerb, tactile warning strip, reserved waiting area for the disabled, etc. 提供無障礙設施，例如下斜路緣、觸覺警示帶和殘疾人士候車區等。						
609	TD 運輸署	Wan Chai District 灣仔區	Public Transport Interchange / Bus Terminus 公共運輸交匯處/巴士總站	Moreton Terrace Bus Terminus 摩頓台巴士總站	Provision of accessible facilities such as dropped kerb, tactile warning strip, reserved waiting area for the disabled, etc. 提供無障礙設施，例如下斜路緣、觸覺警示帶和殘疾人士候車區等。						
610	TD 運輸署	Wan Chai District 灣仔區	Public Transport Interchange / Bus Terminus 公共運輸交匯處/巴士總站	Wan Chai Ferry Pier Bus Terminus 灣仔碼頭巴士總站	Provision of accessible facilities such as dropped kerb, tactile warning strip, reserved waiting area for the disabled, etc. 提供無障礙設施，例如下斜路緣、觸覺警示帶和殘疾人士候車區等。						
611	TD 運輸署	Wan Chai District 灣仔區	Footbridge 行人天橋	Tai Hang Road Flyover between Gloucester Road and Tung Lo Wan Road 介乎告士打道及銅鑼灣道之間的大坑道天橋	Provision of tactile warning strip 提供觸覺警示帶						
612	TD 運輸署	Wan Chai District 灣仔區	Footbridge 行人天橋	Ka Ning Path near Eastern Hospital Road 嘉寧徑近東院道	Provision of tactile warning strip 提供觸覺警示帶						
613	TD 運輸署	Wan Chai District 灣仔區	Footbridge 行人天橋	across Harbour Road and Convention Avenue 橫跨港灣道及會議道	Provision of tactile warning strip 提供觸覺警示帶						
614	TD 運輸署	Wan Chai District 灣仔區	Footbridge 行人天橋	between Tai Hang Road and Wun Sha Street 介乎大坑道與涼紗街	Provision of tactile warning strip 提供觸覺警示帶						
615	TD 運輸署	Wan Chai District 灣仔區	Footbridge 行人天橋	across a slip Road of Cross Harbour Tunnel 橫跨海底隧道支路	Provision of tactile warning strip 提供觸覺警示帶						
616	TD 運輸署	Wan Chai District 灣仔區	Footbridge 行人天橋	across Convention Avenue near Wan Chai Ferry Pier 橫跨會議道近灣仔渡輪碼頭	Provision of tactile warning strip 提供觸覺警示帶						

No. 項目	Department (Abbreviation) 部門	District 地區	Category of Premises/Facilities 物業/設施種類	Name of Premises/Facilities 物業/設施名稱	Scope of Works 工程範圍	(1) Site Survey Completed 完成場地視察	(2) Feasibility Study Completed 完成可行性研究	(3) Site Preparation Completed 完成場地準備	(4) Works Commenced 工程開始	(5) 50% or more of works Completed 工程完成超過50%	(6) Works Completed 工程完成
617	TD 運輸署	Wan Chai District 灣仔區	Footbridge 行人天橋	Staircase at Black's Link near Mount Nicholson 布力徑樓梯近聳高信山	Provision of tactile warning strip 提供觸覺警示帶						
618	TD 運輸署	Wan Chai District 灣仔區	Footbridge 行人天橋	across Gloucester Road near Stewart Road 橫跨告士打道近史刺域道	Provision of tactile warning strip 提供觸覺警示帶						
619	TD 運輸署	Wan Chai District 灣仔區	Footbridge 行人天橋	across Tonnochy Road near Harbour Road 跨杜老誌道近港灣道	Provision of tactile warning strip 提供觸覺警示帶						
620	TD 運輸署	Wan Chai District 灣仔區	Footbridge 行人天橋	across Harbour Road connecting to Shui On Centre 橫跨港灣道至瑞安中心商場	Provision of tactile warning strip 提供觸覺警示帶						
621	TD 運輸署	Wan Chai District 灣仔區	Footbridge 行人天橋	between Tai Hang Road and Illumination Terrace 介乎大坑道與光明臺	Provision of tactile warning strip 提供觸覺警示帶						
622	TD 運輸署	Wan Chai District 灣仔區	Footbridge 行人天橋	across Gloucester Road near Tonnochy Road 橫跨告士打道近杜老誌道	Provision of tactile warning strip 提供觸覺警示帶						
623	TD 運輸署	Wan Chai District 灣仔區	Footbridge 行人天橋	across Gloucester Road and Fenwick Street 橫跨告士打道及芬域街	Provision of tactile warning strip 提供觸覺警示帶						
624	TD 運輸署	Wan Chai District 灣仔區	Footbridge 行人天橋	Fleming Road footbridge across Gloucester Road 菲林明道西天橋橫跨告士打道	Provision of tactile warning strip 提供觸覺警示帶						
625	TD 運輸署	Wan Chai District 灣仔區	Footbridge 行人天橋	near Percial Street and Fleming Road 近波斯富街及菲林明道	Provision of tactile warning strip 提供觸覺警示帶						
626	TD 運輸署	Wan Chai District 灣仔區	Footbridge 行人天橋	Fleming Road footbridge across Gloucester Rd.(Wan Chai) 菲林明道天橋橫跨告士打道	Provision of tactile warning strip 提供觸覺警示帶						
627	TD 運輸署	Wan Chai District 灣仔區	Footbridge 行人天橋	between Wong Nai Chung Gap Road and Blue Pool Road 介乎黃泥涌峽道與藍塘道	Provision of tactile warning strip 提供觸覺警示帶						
628	TD 運輸署	Wan Chai District 灣仔區	Footbridge 行人天橋	across Gloucester Rd near Luk Kwok Hotel 橫跨告士打道近六國酒店	Provision of tactile warning strip 提供觸覺警示帶						
629	TD 運輸署	Wan Chai District 灣仔區	Footbridge 行人天橋	across Queen's Road East near Wan Chai Park 橫跨皇后大道東近灣仔公園	Provision of tactile warning strip 提供觸覺警示帶						
630	TD 運輸署	Wan Chai District 灣仔區	Footbridge 行人天橋	Leighton Road near Yee Wo Street 禮頓道近怡和街	Provision of tactile warning strip 提供觸覺警示帶						
631	TD 運輸署	Wan Chai District 灣仔區	Footbridge 行人天橋	across Gloucester Road near Luk Kwok Hotel (extension) 告士打道近六國酒店(延伸)	Provision of tactile warning strip 提供觸覺警示帶						
632	TD 運輸署	Wan Chai District 灣仔區	Footbridge 行人天橋	across Gloucester Road adjacent to Marsh Road Flyover 橫跨告士打道近馬師道天橋	Provision of tactile warning strip 提供觸覺警示帶						
633	TD 運輸署	Wan Chai District 灣仔區	Footbridge 行人天橋	across Gloucester Road at Canal Road West 橫跨告士打道至堅拿道西	Provision of tactile warning strip 提供觸覺警示帶						
634	TD 運輸署	Wan Chai District 灣仔區	Footbridge 行人天橋	across Harbour Drive and Tonnochy Road near Wanchai Sport Ground 橫跨港灣徑及杜老誌道近灣仔運動場	Provision of tactile warning strip 提供觸覺警示帶						
635	TD 運輸署	Wan Chai District 灣仔區	Footbridge 行人天橋	Across Causeway Road at Shelter Street 橫跨高士威近信德街	Provision of tactile warning strip 提供觸覺警示帶						
636	TD 運輸署	Wan Chai District 灣仔區	Footbridge 行人天橋	Yee Wo Street near Pennington Street and Sugar Street 怡和街近邊寧頓街及糖街	Provision of tactile warning strip 提供觸覺警示帶						
637	TD 運輸署	Wan Chai District 灣仔區	Footbridge 行人天橋	O'Brien Rd footbridge extension across Hennessy Road near MTR Wan Chai Station 柯布連道行人天橋橫跨軒尼詩道近灣仔地鐵站	Provision of tactile warning strip 提供觸覺警示帶						
638	TD 運輸署	Wan Chai District 灣仔區	Footbridge 行人天橋	across Wan Shing Street 橫跨運盛街	Provision of tactile warning strip 提供觸覺警示帶						
639	TD 運輸署	Wan Chai District 灣仔區	Public Landing Step 公眾登岸台階	Hong Kong Convention & Exhibition Centre Landing 灣仔會議展覽中心梯台	Provision of tactile warning strip, non-slip nosing, handrail and colour contrast between wall and steps 提供觸覺警示帶、防滑級面突緣、扶手及牆與級面之 間的對比色						
640	TD 運輸署	Wong Tai Sin District 黃大仙區	Public Transport Interchange/ Bus Terminus 公共運輸交匯處/巴士總 站	Choi Hung Bus Terminus 彩虹巴士總站	Provision of accessible facilities such as dropped kerb, tactile warning strip, reserved waiting area for the disabled, etc. 提供無障礙設施，例如下斜路緣、觸覺警示帶和殘疾 人士候車區等。						
641	TD 運輸署	Wong Tai Sin District 黃大仙區	Public Transport Interchange/ Bus Terminus 公共運輸交匯處/巴士總 站	Fu Shan Public Transport Interchange 富山公共運輸交匯處	Provision of accessible facilities such as dropped kerb, tactile warning strip, reserved waiting area for the disabled, etc. 提供無障礙設施，例如下斜路緣、觸覺警示帶和殘疾 人士候車區標記等。						
642	TD 運輸署	Wong Tai Sin District 黃大仙區	Public Transport Interchange/ Bus Terminus 公共運輸交匯處/巴士總 站	Diamond Hill MTR Station Public Transport Interchange 鑽石山站公共運輸交匯處	Provision of accessible facilities such as dropped kerb, tactile warning strip, reserved waiting area for the disabled, etc. 提供無障礙設施，例如下斜路緣、觸覺警示帶和殘疾 人士候車區等。						
643	TD 運輸署	Wong Tai Sin District 黃大仙區	Public Transport Interchange/ Bus Terminus 公共運輸交匯處/巴士總 站	Tsz Wan Shan (South) Bus Terminus 慈雲山(南)巴士總站	Provision of accessible facilities such as dropped kerb, tactile warning strip, reserved waiting area for the disabled, etc. 提供無障礙設施，例如下斜路緣、觸覺警示帶和殘疾 人士候車區標記等。						
644	TD 運輸署	Wong Tai Sin District 黃大仙區	Public Transport Interchange/ Bus Terminus 公共運輸交匯處/巴士總 站	Ngau Chi Wan Public Transport Terminus 牛池灣公共運輸交匯處	Provision of accessible facilities such as dropped kerb, tactile warning strip, reserved waiting area for the disabled, etc. 提供無障礙設施，例如下斜路緣、觸覺警示帶和殘疾 人士候車區等。						
645	TD 運輸署	Wong Tai Sin District 黃大仙區	Public Transport Interchange/ Bus Terminus 公共運輸交匯處/巴士總 站	Chuk Yuen Bus Terminus 竹園巴士總站	Provision of accessible facilities such as dropped kerb, tactile warning strip, reserved waiting area for the disabled, etc. 提供無障礙設施，例如下斜路緣、觸覺警示帶和殘疾 人士候車區標記等。						
646	TD 運輸署	Wong Tai Sin District 黃大仙區	Subway 行人隧道	across Lung Cheung Road near Fung Mo Street 橫跨龍翔道近鳳舞街	Provision of tactile warning strip 提供觸覺警示帶						

No. 項目	Department (Abbreviation) 部門	District 地區	Category of Premises/Facilities 物業/設施種類	Name of Premises/Facilities 物業/設施名稱	Scope of Works 工程範圍	(1) Site Survey Completed 完成場地視察	(2) Feasibility Study Completed 完成可行性研究	(3) Site Preparation Completed 完成場地準備	(4) Works Commenced 工程開始	(5) 50% or more of works Completed 工程完成超過50%	(6) Works Completed 工程完成
647	TD 運輸署	Wong Tai Sin District 黃大仙區	Footbridge 行人天橋	across Po Kong Village Road at junction with Tsz Wan Shan Road 橫跨蒲崗村道近慈雲山道	Provision of tactile warning strip 提供觸覺警示帶						
648	TD 運輸署	Wong Tai Sin District 黃大仙區	Footbridge 行人天橋	across Choi Hung Road near Shatin Pass Road 橫跨彩虹道近沙田坳道	Provision of tactile warning strip 提供觸覺警示帶						
649	TD 運輸署	Wong Tai Sin District 黃大仙區	Footbridge 行人天橋	across Choi Hung Road near Tai Shing Street 橫跨彩虹道近大成街	Provision of tactile warning strip 提供觸覺警示帶						
650	TD 運輸署	Wong Tai Sin District 黃大仙區	Footbridge 行人天橋	across Lung Cheung Road, Tai Hom street and Sheung Yuen Street 橫跨龍翔道,大坎街及上元街	Provision of tactile warning strip 提供觸覺警示帶						
651	TD 運輸署	Wong Tai Sin District 黃大仙區	Footbridge 行人天橋	across a nullah between Choi Hung Road and Tung Kwong Road 橫跨彩虹道及東光道之間的明渠	Provision of tactile warning strip 提供觸覺警示帶						
652	TD 運輸署	Wong Tai Sin District 黃大仙區	Footbridge 行人天橋	across a nullah from Choi Hung road to Tung Tai Lane 橫跨由彩虹道至東泰里的明渠	Provision of tactile warning strip 提供觸覺警示帶						
653	TD 運輸署	Wong Tai Sin District 黃大仙區	Subway 行人隧道	across Ma Chai Hang Rd near Tin Wang Court 橫跨馬仔坑道近天宏苑	Provision of tactile warning strip 提供觸覺警示帶						
654	TD 運輸署	Wong Tai Sin District 黃大仙區	Subway 行人隧道	across Lung Cheung Road near Tin Ma Court 橫跨龍翔道近天馬苑	Provision of tactile warning strip 提供觸覺警示帶						
655	TD 運輸署	Wong Tai Sin District 黃大仙區	Subway 行人隧道	across Lung Cheung Road near Ma Chai Hang Rd 橫跨龍翔道近馬仔坑道	Provision of tactile warning strip 提供觸覺警示帶						
656	TD 運輸署	Wong Tai Sin District 黃大仙區	Subway 行人隧道	across Ma Chai Hang Road near Choi Chuk Street 橫跨馬仔坑道近彩竹街	Provision of tactile warning strip 提供觸覺警示帶						
657	TD 運輸署	Wong Tai Sin District 黃大仙區	Footbridge 行人天橋	across Fung Tak road J/O Po Kong Village Road 橫跨鳳德道近蒲崗村道	Provision of tactile warning strip 提供觸覺警示帶						
658	TD 運輸署	Wong Tai Sin District 黃大仙區	Footbridge 行人天橋	across Tung Tau Tsuen Road near Tung Lung Street 橫跨東頭村道近東隆道	Provision of tactile warning strip 提供觸覺警示帶						
659	TD 運輸署	Wong Tai Sin District 黃大仙區	Footbridge 行人天橋	Fung Tak Road Extension 鳳德道延伸	Provision of tactile warning strip 提供觸覺警示帶						
660	TD 運輸署	Wong Tai Sin District 黃大仙區	Footbridge 行人天橋	across Lung Cheung Road near Hammer Hill Road 橫跨龍翔道近斧山	Provision of tactile warning strip 提供觸覺警示帶						
661	TD 運輸署	Wong Tai Sin District 黃大仙區	Footbridge 行人天橋	Fung Tak Road J/O Po Kong Tseun Road 鳳德道近蒲崗村道	Provision of tactile warning strip 提供觸覺警示帶						
662	TD 運輸署	Wong Tai Sin District 黃大仙區	Footbridge 行人天橋	along Lung Poon Street opposite to Lung Poon Court 沿龍蟠街龍蟠苑對面	Provision of tactile warning strip 提供觸覺警示帶						
663	TD 運輸署	Wong Tai Sin District 黃大仙區	Subway 行人隧道	Prince Edward Road East near San Po Kong Interchange 太子道東近新蒲崗交匯處	Provision of tactile warning strip 提供觸覺警示帶						
664	TD 運輸署	Wong Tai Sin District 黃大仙區	Subway 行人隧道	across Choi Hung Road near Lok Sin Road 橫過彩虹道近樂善道	Provision of tactile warning strip 提供觸覺警示帶						
665	TD 運輸署	Wong Tai Sin District 黃大仙區	Subway 行人隧道	Choi Hung Interchange (Kwun Tong Road subway) 彩虹交匯處(觀塘道行人隧道)	Provision of tactile warning strip 提供觸覺警示帶						
666	TD 運輸署	Wong Tai Sin District 黃大仙區	Subway 行人隧道	North West slip road Po Kong Village Road near Lung Cheung Road Interchange 蒲崗村道西北支路近龍翔道交匯處	Provision of tactile warning strip 提供觸覺警示帶						
667	TD 運輸署	Wong Tai Sin District 黃大仙區	Subway 行人隧道	J/O Chuk Yuen Road and Kam Chuk Lane 竹園路及金竹里交界	Provision of tactile warning strip 提供觸覺警示帶						
668	TD 運輸署	Wong Tai Sin District 黃大仙區	Subway 行人隧道	Shatin Pass Road near Fung Tak Street 沙田坳道近鳳德街	Provision of tactile warning strip 提供觸覺警示帶						
669	TD 運輸署	Wong Tai Sin District 黃大仙區	Subway 行人隧道	across Tate's Cairn Tunnel slip road near Hammer Hill Road 橫跨大老山隧道支路近斧山道	Provision of tactile warning strip 提供觸覺警示帶						
670	TD 運輸署	Wong Tai Sin District 黃大仙區	Subway 行人隧道	between Choi Hung Estate and Choi Hung Station 介乎彩虹村及彩虹站	Provision of tactile warning strip 提供觸覺警示帶						
671	TD 運輸署	Yau Tsim Mong District 油尖旺區	Public Transport Interchange / Bus Terminus 公共運輸交匯處/巴士總站	Tai Kok Tsui (Island Harbour View) Public Transport Interchange 大角咀(維港灣)公共運輸交匯處	Provision of accessible facilities such as dropped kerb, tactile warning strip, reserved waiting area for the disabled, etc. 提供無障礙設施,例如斜路緣、觸覺警示帶和殘疾人士候車區等。						
672	TD 運輸署	Yau Tsim Mong District 油尖旺區	Public Transport Interchange / Bus Terminus 公共運輸交匯處/巴士總站	Mong Kok (Park Avenue) Public Transport Interchange 旺角(柏景灣)公共運輸交匯處	Provision of accessible facilities such as dropped kerb, tactile warning strip, reserved waiting area for the disabled, etc. 提供無障礙設施,例如斜路緣、觸覺警示帶和殘疾人士候車區標記等。						
673	TD 運輸署	Yau Tsim Mong District 油尖旺區	Public Transport Interchange / Bus Terminus 公共運輸交匯處/巴士總站	Tsim Sha Tsui East (Concordia Plaza) Bus Terminus 尖沙咀東(康宏廣場)巴士總站	Provision of accessible facilities such as dropped kerb, tactile warning strip, reserved waiting area for the disabled, etc. 提供無障礙設施,例如斜路緣、觸覺警示帶和殘疾人士候車區等。						
674	TD 運輸署	Yau Tsim Mong District 油尖旺區	Footbridge 行人天橋	West Kowloon Reclamation link to Toll Gate of Western Harbour Crossing 連結西九龍填海區及西區海底隧道收費站	Provision of tactile warning strip 提供觸覺警示帶						
675	TD 運輸署	Yau Tsim Mong District 油尖旺區	Footbridge 行人天橋	across Hoi Fai Road near the Block 7 of Island Harbour view 橫跨海輝道近維港灣第七座	Provision of tactile warning strip 提供觸覺警示帶						
676	TD 運輸署	Yau Tsim Mong District 油尖旺區	Footbridge 行人天橋	Junction of Hai Jai Road and Hoi Fan Road 海暉道及海帆道交界	Provision of tactile warning strip 提供觸覺警示帶						
677	TD 運輸署	Yau Tsim Mong District 油尖旺區	Footbridge 行人天橋	between Hung Hom Station and Promenade 介乎紅磡車站及海濱公園	Provision of tactile warning strip 提供觸覺警示帶						

No. 項目	Department (Abbreviation) 部門	District 地區	Category of Premises/Facilities 物業/設施種類	Name of Premises/Facilities 物業/設施名稱	Scope of Works 工程範圍	(1) Site Survey Completed 完成場地視察	(2) Feasibility Study Completed 完成可行性研究	(3) Site Preparation Completed 完成場地準備	(4) Works Commenced 工程開始	(5) 50% or more of works Completed 工程完成超過50%	(6) Works Completed 工程完成
678	TD 運輸署	Yau Tsim Mong District 油尖旺區	Footbridge 行人天橋	across Argyle St near Yim Po Fong Street and Luen Wan Road 橫跨亞皆老街近染布房街及聯運街	Provision of tactile warning strip 提供觸覺警示帶						
679	TD 運輸署	Yau Tsim Mong District 油尖旺區	Footbridge 行人天橋	across Hong Chong Road from Hung Hom Station to PolyU 橫跨康莊道由紅磡車站往理工大學	Provision of tactile warning strip 提供觸覺警示帶						
680	TD 運輸署	Yau Tsim Mong District 油尖旺區	Footbridge 行人天橋	across Waterloo Road near Wylie Road to Yim Po Fong Street 橫跨窩打老街近衛理道至染布房街	Provision of tactile warning strip 提供觸覺警示帶						
681	TD 運輸署	Yau Tsim Mong District 油尖旺區	Footbridge 行人天橋	bus stops at Cross-harbour Tunnel near Salisbury Road 海底隧道巴士站近梳士巴道	Provision of tactile warning strip 提供觸覺警示帶						
682	TD 運輸署	Yau Tsim Mong District 油尖旺區	Footbridge 行人天橋	Luen Wan Road to Mong Kok East Station 聯運街往旺角東站	Provision of tactile warning strip 提供觸覺警示帶						
683	TD 運輸署	Yau Tsim Mong District 油尖旺區	Footbridge 行人天橋	across Chatham Road South and Granville Road near HK Science Museum 橫跨漆咸道南及加連威老道近科學館	Provision of tactile warning strip 提供觸覺警示帶						
684	TD 運輸署	Yau Tsim Mong District 油尖旺區	Footbridge 行人天橋	under West Kowloon Highway between Hoi Fai Road and Nam Cheong Park 介乎海輝道和南昌公園之間的一段西九龍快速公路下	Provision of tactile warning strip 提供觸覺警示帶						
685	TD 運輸署	Yau Tsim Mong District 油尖旺區	Footbridge 行人天橋	across Ferry Street and Waterloo Road (under West Kowloon Highway) (KF88) 橫跨渡船街及窩打老道(位處西九龍快速公路下) (KF88)	Provision of tactile warning strip 提供觸覺警示帶						
686	TD 運輸署	Yau Tsim Mong District 油尖旺區	Footbridge 行人天橋	across Ferry Street and Waterloo Road (under West Kowloon Highway) (KF88A) 橫跨渡船街及窩打老道(位處西九龍快速公路下) (KF88A)	Provision of tactile warning strip 提供觸覺警示帶						
687	TD 運輸署	Yau Tsim Mong District 油尖旺區	Footbridge 行人天橋	across Ferry street J/O Dundas Street 橫跨渡船街近登打士街	Provision of tactile warning strip 提供觸覺警示帶						
688	TD 運輸署	Yau Tsim Mong District 油尖旺區	Footbridge 行人天橋	across Argyle Street / Tong Mi Road and Ferry Street near Cherry Street 橫跨亞皆老街/塘尾道和渡船街近櫻桃街	Provision of tactile warning strip 提供觸覺警示帶						
689	TD 運輸署	Yau Tsim Mong District 油尖旺區	Subway 行人隧道	Chatham Road South near Gascoigne Road 漆咸道南近加士居道	Provision of tactile warning strip 提供觸覺警示帶						
690	TD 運輸署	Yau Tsim Mong District 油尖旺區	Subway 行人隧道	across Nathan Road near Saigon Street 橫過彌敦道近西貢街	Provision of tactile warning strip 提供觸覺警示帶						
691	TD 運輸署	Yau Tsim Mong District 油尖旺區	Subway 行人隧道	across slip road near Gascoigne Road / Chatham Road South 橫過近加士居道/漆咸道南支路	Provision of tactile warning strip 提供觸覺警示帶						
692	TD 運輸署	Yau Tsim Mong District 油尖旺區	Subway 行人隧道	Chatham Road Interchange 漆咸道交匯處	Provision of tactile warning strip 提供觸覺警示帶						
693	TD 運輸署	Yau Tsim Mong District 油尖旺區	Subway 行人隧道	across Hong Chong Road at Chatham Road slip road 橫過康莊道近漆咸道支路	Provision of tactile warning strip 提供觸覺警示帶						
694	TD 運輸署	Yau Tsim Mong District 油尖旺區	Subway 行人隧道	across slip Rd at Chatham Road South near Chatham Road North 橫過漆咸道南支路近漆咸道北	Provision of tactile warning strip 提供觸覺警示帶						
695	TD 運輸署	Yau Tsim Mong District 油尖旺區	Subway 行人隧道	Chatham Road Interchange at 'U' slip road 漆咸道交匯處支路	Provision of tactile warning strip 提供觸覺警示帶						
696	TD 運輸署	Yau Tsim Mong District 油尖旺區	Subway 行人隧道	across Nathan Road at Bute Street 橫過彌敦道靠近弼街	Provision of tactile warning strip 提供觸覺警示帶						
697	TD 運輸署	Yau Tsim Mong District 油尖旺區	Subway 行人隧道	across Nathan Road at Soy Street 橫過彌敦道靠近歧油街	Provision of tactile warning strip 提供觸覺警示帶						
698	TD 運輸署	Yau Tsim Mong District 油尖旺區	Subway 行人隧道	across Ferry street to Ching Ping Street near West Kowloon Highway 橫過渡船街至澄平街近西九龍公路	Provision of tactile warning strip 提供觸覺警示帶						
699	TD 運輸署	Yau Tsim Mong District 油尖旺區	Public Pier 公眾碼頭	Kowloon Public Pier 九龍公眾碼頭	Provision of tactile warning strip, non-slip nosing and handrail 提供觸覺警示帶、防滑級面突緣及扶手						
700	TD 運輸署	Yau Tsim Mong District 油尖旺區	Public Landing Step 公眾登岸台階	Tai Kok Tsui Landing 大角咀梯台	Provision of tactile warning strip, non-slip nosing, handrail and colour contrast between wall and steps 提供觸覺警示帶、防滑級面突緣、扶手及牆與級面之 間的對比色						
701	TD 運輸署	Yau Tsim Mong District 油尖旺區	Public Landing Step 公眾登岸台階	Tsim Sha Tsui Landing No. 5 尖沙咀五號梯台	Provision of tactile warning strip, non-slip nosing, handrail and colour contrast between wall and steps 提供觸覺警示帶、防滑級面突緣、扶手及牆與級面之 間的對比色						
702	TD 運輸署	Yau Tsim Mong District 油尖旺區	Public Landing Step 公眾登岸台階	Tsim Sha Tsui Landing No. 2 尖沙咀二號梯台	Provision of tactile warning strip, non-slip nosing, handrail and colour contrast between wall and steps 提供觸覺警示帶、防滑級面突緣、扶手及牆與級面之 間的對比色						



No. 項目	Department (Abbreviation) 部門	District 地區	Category of Premises/Facilities 物業/設施種類	Name of Premises/Facilities 物業/設施名稱	Scope of Works 工程範圍	(1) Site Survey Completed 完成場地視察	(2) Feasibility Study Completed 完成可行性研究	(3) Site Preparation Completed 完成場地準備	(4) Works Commenced 工程開始	(5) 50% or more of works Completed 工程完成超過50%	(6) Works Completed 工程完成
703	TD 運輸署	Yau Tsim Mong District 油尖旺區	Public Landing Step 公眾登岸台階	Yau Ma Tei Typhoon Shelter Landing No. 1 油麻地避風塘一號梯台	Provision of tactile warning strip, non-slip nosing, handrail and colour contrast between wall and steps 提供觸覺警示帶、防滑級面突緣、扶手及牆與級面之間的對比色						
704	TD 運輸署	Yau Tsim Mong District 油尖旺區	Public Landing Step 公眾登岸台階	Yau Ma Tei Typhoon Shelter Landing No. 2 油麻地避風塘二號梯台	Provision of tactile warning strip, non-slip nosing, handrail and colour contrast between wall and steps 提供觸覺警示帶、防滑級面突緣、扶手及牆與級面之間的對比色						
705	TD 運輸署	Yau Tsim Mong District 油尖旺區	Public Landing Step 公眾登岸台階	Yau Ma Tei Typhoon Shelter Landing No. 3 油麻地避風塘三號梯台	Provision of tactile warning strip, non-slip nosing, handrail and colour contrast between wall and steps 提供觸覺警示帶、防滑級面突緣、扶手及牆與級面之間的對比色						
706	TD 運輸署	Yau Tsim Mong District 油尖旺區	Public Landing Step 公眾登岸台階	Yau Ma Tei Typhoon Shelter Landing No. 4 油麻地避風塘四號梯台	Provision of tactile warning strip, non-slip nosing, handrail and colour contrast between wall and steps 提供觸覺警示帶、防滑級面突緣、扶手及牆與級面之間的對比色						
707	TD 運輸署	Yau Tsim Mong District 油尖旺區	Public Landing Step 公眾登岸台階	Yau Ma Tei Typhoon Shelter Landing No. 5 油麻地避風塘五號梯台	Provision of tactile warning strip, non-slip nosing, handrail and colour contrast between wall and steps 提供觸覺警示帶、防滑級面突緣、扶手及牆與級面之間的對比色						
708	TD 運輸署	Yau Tsim Mong District 油尖旺區	Footbridge 行人天橋	across Jordan Road opposite to Man Wui Street 橫跨佐敦道文匯街對面							
709	TD 運輸署	Yuen Long District 元朗區	Public Transport Interchange / Bus Terminus 公共運輸交匯處/巴士總站	Yuen Long (East) Bus Terminus 元朗(東)巴士總站	Provision of accessible facilities such as dropped kerb, tactile warning strip, reserved waiting area for the disabled, etc. 提供無障礙設施，例如下斜路緣、觸覺警示帶和殘疾人士候車區等。						
710	TD 運輸署	Yuen Long District 元朗區	Public Light Bus (Scheduled) Terminus 公共小型巴士(專線服務)總站	Fung Cheung Road Public Light Bus (Scheduled Service) Terminus 鳳翔路公共小型巴士(專線服務)總站	Provision of accessible facilities such as dropped kerb, tactile warning strip, reserved waiting area for the disabled, etc. 提供無障礙設施，例如下斜路緣、觸覺警示帶和殘疾人士候車區標記等。						
711	TD 運輸署	Yuen Long District 元朗區	Public Light Bus (Scheduled) Terminus 公共小型巴士(專線服務)總站	Yuen Long Fook Hong Street Public Light Bus (Scheduled Service) Bus Terminus 元朗福康街公共小型巴士(專線服務)總站	Provision of accessible facilities such as dropped kerb, tactile warning strip, reserved waiting area for the disabled, etc. 提供無障礙設施，例如下斜路緣、觸覺警示帶和殘疾人士候車區等。						
712	TD 運輸署	Yuen Long District 元朗區	Public Transport Interchange / Bus Terminus 公共運輸交匯處/巴士總站	Yuen Long (West) Bus Terminus 元朗(西)巴士總站	Provision of accessible facilities such as dropped kerb, tactile warning strip, reserved waiting area for the disabled, etc. 提供無障礙設施，例如下斜路緣、觸覺警示帶和殘疾人士候車區標記等。						
713	TD 運輸署	Yuen Long District 元朗區	Public Transport Interchange / Bus Terminus 公共運輸交匯處/巴士總站	Long Ping Station (South) Public Transport Interchange 朗屏站(南)公共運輸交匯處	Provision of accessible facilities such as dropped kerb, tactile warning strip, reserved waiting area for the disabled, etc. 提供無障礙設施，例如下斜路緣、觸覺警示帶和殘疾人士候車區等。						
714	TD 運輸署	Yuen Long District 元朗區	Public Transport Interchange / Bus Terminus 公共運輸交匯處/巴士總站	Long Ping Station (North) Public Transport Interchange 朗屏站(北)公共運輸交匯處	Provision of accessible facilities such as dropped kerb, tactile warning strip, reserved waiting area for the disabled, etc. 提供無障礙設施，例如下斜路緣、觸覺警示帶和殘疾人士候車區標記等。						
715	TD 運輸署	Yuen Long District 元朗區	Public Transport Interchange / Bus Terminus 公共運輸交匯處/巴士總站	Tin Shui Wai Station Public Transport Interchange 天水圍站公共運輸交匯處	Provision of accessible facilities such as dropped kerb, tactile warning strip, reserved waiting area for the disabled, etc. 提供無障礙設施，例如下斜路緣、觸覺警示帶和殘疾人士候車區等。						
716	TD 運輸署	Yuen Long District 元朗區	Public Transport Interchange / Bus Terminus 公共運輸交匯處/巴士總站	Tin Tze Bus Terminus 天慈巴士總站	Provision of accessible facilities such as dropped kerb, tactile warning strip, reserved waiting area for the disabled, etc. 提供無障礙設施，例如下斜路緣、觸覺警示帶和殘疾人士候車區標記等。						
717	TD 運輸署	Yuen Long District 元朗區	Public Transport Interchange / Bus Terminus 公共運輸交匯處/巴士總站	Tin Yiu Bus Terminus 天耀巴士總站	Provision of accessible facilities such as dropped kerb, tactile warning strip, reserved waiting area for the disabled, etc. 提供無障礙設施，例如下斜路緣、觸覺警示帶和殘疾人士候車區等。						
718	TD 運輸署	Yuen Long District 元朗區	Public Transport Interchange / Bus Terminus 公共運輸交匯處/巴士總站	Tin Shui Bus Terminus 天瑞巴士總站	Provision of accessible facilities such as dropped kerb, tactile warning strip, reserved waiting area for the disabled, etc. 提供無障礙設施，例如下斜路緣、觸覺警示帶和殘疾人士候車區標記等。						
719	TD 運輸署	Yuen Long District 元朗區	Public Transport Interchange / Bus Terminus 公共運輸交匯處/巴士總站	Kam Sheung Road Station Public Transport Interchange 錦上路站公共運輸交匯處	Provision of accessible facilities such as dropped kerb, tactile warning strip, reserved waiting area for the disabled, etc. 提供無障礙設施，例如下斜路緣、觸覺警示帶和殘疾人士候車區等。						
720	TD 運輸署	Yuen Long District 元朗區	Public Transport Interchange / Bus Terminus 公共運輸交匯處/巴士總站	Shenzhen Bay Port Public Transport Interchange 深圳灣口岸公共運輸交匯處	Provision of accessible facilities such as dropped kerb, tactile warning strip, reserved waiting area for the disabled, etc. 提供無障礙設施，例如下斜路緣、觸覺警示帶和殘疾人士候車區標記等。						
721	TD 運輸署	Yuen Long District 元朗區	Footbridge 行人天橋	across Long Yip Street and Yuen Long On Lok Road from Hi Yip Street to Tai Kin Road 橫跨朗業街及元朗安樂路由喜業街至大橋路	Provision of tactile warning strip 提供觸覺警示帶						
722	TD 運輸署	Yuen Long District 元朗區	Footbridge 行人天橋	across Castle Peak Road - Yuen Long near Shui Ping Wai Estate 橫跨青山公路元朗段近水邊圍邨	Provision of tactile warning strip 提供觸覺警示帶						

No. 項目	Department (Abbreviation) 部門	District 地區	Category of Premises/Facilities 物業/設施種類	Name of Premises/Facilities 物業/設施名稱	Scope of Works 工程範圍	(1) Site Survey Completed 完成場地視察	(2) Feasibility Study Completed 完成可行性研究	(3) Site Preparation Completed 完成場地準備	(4) Works Commenced 工程開始	(5) 50% or more of works Completed 工程完成超過50%	(6) Works Completed 工程完成
723	TD 運輸署	Yuen Long District 元朗區	Footbridge 行人天橋	across Yuen Long On Lok Road and Long Yip Street 橫跨元朗安樂路及朗業街	Provision of tactile warning strip 提供觸覺警示帶						
724	TD 運輸署	Yuen Long District 元朗區	Footbridge 行人天橋	across Castle Peak Road - Yuen Long and Fung Cheung Road 橫跨青山公路元朗段及鳳翔路	Provision of tactile warning strip 提供觸覺警示帶						
725	TD 運輸署	Yuen Long District 元朗區	Footbridge 行人天橋	across Castle Peak Road - Yuen Long near Au Tau 橫跨青山公路元朗段近凹頭	Provision of tactile warning strip 提供觸覺警示帶						
726	TD 運輸署	Yuen Long District 元朗區	Footbridge 行人天橋	Chun Yin Square connecting Long Ping Estate to Yuen Long Plaza 俊賢坊連接朗屏邨至元朗廣場	Provision of tactile warning strip 提供觸覺警示帶						
727	TD 運輸署	Yuen Long District 元朗區	Footbridge 行人天橋	across Ma Wang Road and Ping Yee Road near Long Ping WR Station 橫跨媽橋路及屏義路近朗屏西鐵站	Provision of tactile warning strip 提供觸覺警示帶						
728	TD 運輸署	Yuen Long District 元朗區	Footbridge 行人天橋	escalator at Chun Yin Square 俊賢坊扶手電梯	Provision of tactile warning strip 提供觸覺警示帶						
729	TD 運輸署	Yuen Long District 元朗區	Footbridge 行人天橋	across Castle Peak Road - Ping Shan near Ping Kwai Road 橫跨青山公路屏山段近屏葵路	Provision of tactile warning strip 提供觸覺警示帶						
730	TD 運輸署	Yuen Long District 元朗區	Footbridge 行人天橋	across Castle Peak Road - Ping Shan near Ping Hing Lane 橫跨青山公路屏山段近屏興里	Provision of tactile warning strip 提供觸覺警示帶						
731	TD 運輸署	Yuen Long District 元朗區	Footbridge 行人天橋	across a nullah between Ma Tin Road and Tat Fai Path 橫跨介乎馬田路及達輝徑之間的明渠	Provision of tactile warning strip 提供觸覺警示帶						
732	TD 運輸署	Yuen Long District 元朗區	Footbridge 行人天橋	across Ha Tsuen Channel near Tin Ha Road (NF217) 橫跨厦村水渠近田厦路 (NF217)	Provision of tactile warning strip 提供觸覺警示帶						
733	TD 運輸署	Yuen Long District 元朗區	Footbridge 行人天橋	across Ha Tsuen Channel near Tin Ha Road (NF217A) 橫跨厦村水渠近田厦路 (NF217A)	Provision of tactile warning strip 提供觸覺警示帶						
734	TD 運輸署	Yuen Long District 元朗區	Footbridge 行人天橋	across Ha Tsuen Channel at the junction to Hung Shui Kiu Channel near Sha Chau Lei Road (NF218) 橫跨厦村水渠近洪水橋水渠/沙洲里路 (NF218)	Provision of tactile warning strip 提供觸覺警示帶						
735	TD 運輸署	Yuen Long District 元朗區	Footbridge 行人天橋	across Ha Tsuen Channel at the junction to Hung Shui Kiu Channel near Sha Chau Lei Road (NF218A) 橫跨厦村水渠近洪水橋水渠/沙洲里路 (NF218A)	Provision of tactile warning strip 提供觸覺警示帶						
736	TD 運輸署	Yuen Long District 元朗區	Footbridge 行人天橋	across Hung Shui Kiu Channel at the junction to Ha Tsuen Channel near Shek Po Tsuen (NF219) 橫跨洪水橋水渠近厦村水渠/石埔村 (NF219)	Provision of tactile warning strip 提供觸覺警示帶						
737	TD 運輸署	Yuen Long District 元朗區	Footbridge 行人天橋	across Hung Shui Kiu Channel at the junction to Ha Tsuen Channel near Shek Po Tsuen (NF219A) 橫跨洪水橋水渠近厦村水渠/石埔村 (NF219A)	Provision of tactile warning strip 提供觸覺警示帶						
738	TD 運輸署	Yuen Long District 元朗區	Footbridge 行人天橋	Wang Tat Road & Ping Yee Road near Long Ping Estate 宏達路及屏義路近朗屏邨	Provision of tactile warning strip 提供觸覺警示帶						
739	TD 運輸署	Yuen Long District 元朗區	Footbridge 行人天橋	across Tin Shing Road connected with Tin Shui Wai Indoor Recreation Centre 橫跨天城路連接天水圍室內運動場	Provision of tactile warning strip 提供觸覺警示帶						
740	TD 運輸署	Yuen Long District 元朗區	Footbridge 行人天橋	across Castle Peak Road and Long Lok Road adjacent to LRT Terminus 橫跨青山公路及朗樂路近輕鐵站	Provision of tactile warning strip 提供觸覺警示帶						
741	TD 運輸署	Yuen Long District 元朗區	Footbridge 行人天橋	across Yuen Long On Ning Road at On Shun Street 橫跨元朗安寧路近安信街	Provision of tactile warning strip 提供觸覺警示帶						
742	TD 運輸署	Yuen Long District 元朗區	Footbridge 行人天橋	across Castle Peak Road at Fung Nin Road 橫跨青山公路近豐年路	Provision of tactile warning strip 提供觸覺警示帶						
743	TD 運輸署	Yuen Long District 元朗區	Footbridge 行人天橋	J/O Tin Wah Road and Tin Shing Road 天華路及天城路交界	Provision of tactile warning strip 提供觸覺警示帶						
744	TD 運輸署	Yuen Long District 元朗區	Footbridge 行人天橋	across Tin Shui Road near Tin Sau Road 橫跨天瑞路近天秀路	Provision of tactile warning strip 提供觸覺警示帶						
745	TD 運輸署	Yuen Long District 元朗區	Footbridge 行人天橋	Kam Po Road across Nullah to Kam Sheung Road Station 錦莆路往錦上路西鐵站	Provision of tactile warning strip 提供觸覺警示帶						
746	TD 運輸署	Yuen Long District 元朗區	Footbridge 行人天橋	across Tin Fuk Road connected to Tin Shui Wai Station 橫跨天福路連接天水圍站	Provision of tactile warning strip 提供觸覺警示帶						
747	TD 運輸署	Yuen Long District 元朗區	Footbridge 行人天橋	across Tin Fuk Road connected to Tin Shui Wai Station 橫跨天福路連接天水圍站	Provision of tactile warning strip 提供觸覺警示帶						
748	TD 運輸署	Yuen Long District 元朗區	Footbridge 行人天橋	across Ping Ha Road near Tin Shui Wai Station 橫跨屏厦路近天水圍站	Provision of tactile warning strip 提供觸覺警示帶						
749	TD 運輸署	Yuen Long District 元朗區	Footbridge 行人天橋	Wang Yip Street West 宏業西街	Provision of tactile warning strip 提供觸覺警示帶						
750	TD 運輸署	Yuen Long District 元朗區	Footbridge 行人天橋	Wang Yip Street West near Long Ping Station 宏業西街近朗屏站	Provision of tactile warning strip 提供觸覺警示帶						
751	TD 運輸署	Yuen Long District 元朗區	Footbridge 行人天橋	across Wetland Park Road 橫跨濕地公園路	Provision of tactile warning strip 提供觸覺警示帶						
752	TD 運輸署	Yuen Long District 元朗區	Footbridge 行人天橋	across Tin Kwai Road and Wetland Park Road adjacent to Vianni Cove 橫跨天葵路及濕地公園路近慧豐軒	Provision of tactile warning strip 提供觸覺警示帶						
753	TD 運輸署	Yuen Long District 元朗區	Footbridge 行人天橋	across Tung Wui Road near Ng Ka Tsuen 橫跨東匯路近吳家村	Provision of tactile warning strip 提供觸覺警示帶						
754	TD 運輸署	Yuen Long District 元朗區	Footbridge 行人天橋	across nullah at Wang Tat Road and Ma Wang Road near Shui Pin Wai Estate 橫跨宏達路及媽橋路明渠近水邊圍邨	Provision of tactile warning strip 提供觸覺警示帶						
755	TD 運輸署	Yuen Long District 元朗區	Footbridge 行人天橋	across Long Yat Road connected to Yuen Long Station 橫跨朗日路連接元朗站	Provision of tactile warning strip 提供觸覺警示帶						

No. 項目	Department (Abbreviation) 部門	District 地區	Category of Premises/Facilities 物業/設施種類	Name of Premises/Facilities 物業/設施名稱	Scope of Works 工程範圍	(1) Site Survey Completed 完成場地視察	(2) Feasibility Study Completed 完成可行性研究	(3) Site Preparation Completed 完成場地準備	(4) Works Commenced 工程開始	(5) 50% or more of works Completed 工程完成超過50%	(6) Works Completed 工程完成
756	TD 運輸署	Yuen Long District 元朗區	Subway 行人隧道	across Castle Peak Road - Hung Shui Kin near Ying Fuk Street 橫跨青山公路洪水橋段近盈福街	Provision of tactile warning strip 提供觸覺警示帶						
757	TD 運輸署	Yuen Long District 元朗區	Subway 行人隧道	across Tin Shing Road and Tin Yan Road near Tin Lung Road 橫跨天城路及天恩路近天龍路	Provision of tactile warning strip 提供觸覺警示帶						
758	TD 運輸署	Yuen Long District 元朗區	Subway 行人隧道	Tin Yan Road near Ting Lung Road 天恩路近天龍路	Provision of tactile warning strip 提供觸覺警示帶						
759	TD 運輸署	Yuen Long District 元朗區	Subway 行人隧道	across Tin Sau Road near Tin Fu Court 橫跨天秀路近天富苑	Provision of tactile warning strip 提供觸覺警示帶						
760	TD 運輸署	Yuen Long District 元朗區	Subway 行人隧道	across Tin Kwai Road near Tin Yip Road 橫跨天葵路近天業路	Provision of tactile warning strip 提供觸覺警示帶						
761	TD 運輸署	Yuen Long District 元朗區	Subway 行人隧道	across Tin Shui Road near Tin Chak Shopping Centre 橫跨天瑞路近天澤購物中心	Provision of tactile warning strip 提供觸覺警示帶						
762	TD 運輸署	Yuen Long District 元朗區	Subway 行人隧道	across Wetland Park Road to Entrance of Hong Kong Wetland Park 橫跨濕地公園路往香港濕地公園	Provision of tactile warning strip 提供觸覺警示帶						
763	TD 運輸署	Yuen Long District 元朗區	Subway 行人隧道	across Wetland Park Road near Tin Yip Road 橫跨濕地公園近天業路	Provision of tactile warning strip 提供觸覺警示帶						
<b>Total No. Completed 已完成項目總數</b>						<b>754</b>	<b>754</b>	<b>346</b>	<b>291</b>	<b>231</b>	<b>166</b>

Affected by other development projects, the footbridge will be closed for demolition and improvement works are therefore cancelled  
受其他發展計劃影響，有關天橋將拆卸，故改善工程已取消

**Remarks:**

Involvement of Managing Departments of the relevant premises and facilities in Different Stages: -

1. Site Survey - Provision of access to the premises/ venues for site survey

2. Feasibility Study - (i) Liaison with private landlord/ HD/ Link about the BFA improvement proposals for venues situated in private/ HD/ Link properties; (ii) Confirmation of BFA improvement proposals; (iii) Confirmation of proposed works programme; (iv) Application for land allocation, approval of revised SOA, etc., as the case may be;

(v) Submission of funding application

3. Site Preparation - (i) Confirmation of site works arrangement; (ii) Liaison with private landlord/ HD/ Link about works commencement for venues situated in private/ HD/ Link properties

4. Works Commenced - (i) Decanting of premises/ venues; (ii) Liaison with private landlord/ HD/ Link about works commencement for venues situated in private/ HD/ Link properties

5. 50% or more of Works Completed - (i) Decanting of premises/ venues; (ii) Liaison with private landlord/ HD/ Link about works commencement for venues situated in private/ HD/ Link properties

6. Works Completed - Conduction of handover inspection

**備注：**

管理有關處所及設施的部門於不同階段中的參與方式：

1. 場地勘查- 開放處所/場地以方便勘查

2. 可行性研究 - (一) 於私人地方/房屋署/領匯等物業與私人業主/房屋署/領匯磋商有關無障礙通道和設施的工程建議 (二) 確認有關無障礙通道和設施的工程建議; (三) 確認有關工程計劃; (四) 申請土地，批准修訂設施明細表及其他事宜 (五) 提交撥款申請

3. 場地準備 - (一) 確認場地及工作安排; (二) 於私人地方/房屋署/領匯等物業與私人業主/房屋署/領匯進行聯絡工作

4. 工程開始 - (一) 騰空處所/場地; (二) 於私人地方/房屋署/領匯等物業與私人業主/房屋署/領匯進行聯絡工作

5. 50%以上的工程已完成 - (一) 騰空處所/場地; (二) 於私人地方/房屋署/領匯等物業與私人業主/房屋署/領匯進行聯絡工作

6. 工程完成-進行工程交收檢查

Progress Monitoring for Upgrading Barrier-Free Access and Facilities in Government Premises  
監察提升政府物業／設施的無障礙設施的進度報告 (Class B)

Progress up to (Date) 資料更新日期:

**30-Sep-11**

Report Date 報告日期:

**30-Sep-11**

No. 項目	Department (Abbreviation) 部門	District 地區	Category of Premises/Facilities 物業／設施種類	Name of Premises/Facilities 物業／設施名稱	(1) Site Survey Completed 完成場地視察	(2) Feasibility Study Completed 完成可行性研究	(3) Site Preparation Completed 完成場地準備	(4) Works Commenced 工程開始	(5) 50% or more of works Completed 工程完成超過50%	(6) Works Completed 工程完成
1	DH 衛生署	Central and Western District 中西區	Clinic 診所	Sai Ying Pun Jockey Club Polyclinic 西營盤賽馬會分科診療所						
2	DH 衛生署	Central and Western District 中西區	Clinic 診所	Kennedy Town Jockey Club Clinic 堅尼地城賽馬會診所						
3	DH 衛生署	Central and Western District 中西區	Mortuary 殮房	Victoria Public Mortuary 域多利亞公眾殮房						
4	DH 衛生署	Central and Western District 中西區	Clinic 診所	Eastern Street Methadone Clinic 東邊街美沙酮診所						
5	DH 衛生署	Central and Western District 中西區	Clinic 診所	Central District Health Centre 中區健康院						
6	DH 衛生署	Eastern District 東區	Clinic 診所	Chai Wan Health Centre 柴灣健康院						
7	DH 衛生署	Eastern District 東區	Clinic 診所	Pamela Youde Nethersole Eastern Hospital 東區尤德夫人那打素醫院						
8	DH 衛生署	Eastern District 東區	Clinic 診所	Anne Black Health Centre 柏立基夫人健康院						
9	DH 衛生署	Islands District 離島區	Clinic 診所	St. John Hospital 長洲醫院						
10	DH 衛生署	Kowloon City District 九龍城區	Office 辦公室	Centre for Health Protection 衛生防護中心						
11	DH 衛生署	Kowloon City District 九龍城區	Clinic 診所	Lions Clubs Health Centre 獅子會健康院						
12	DH 衛生署	Kowloon City District 九龍城區	Clinic 診所	Lee Kee Memorial Dispensary 李基紀念醫局						
13	DH 衛生署	Kowloon City District 九龍城區	Clinic 診所	Central Kowloon Child Assessment Centre 中九龍兒童體能智力測驗中心						
14	DH 衛生署	Kowloon City District 九龍城區	Clinic 診所	Central Kowloon Health Centre & Argyle Street Government Dental Clinic 中九龍診所及亞皆老街政府牙科診所						
15	DH 衛生署	Kowloon City District 九龍城區	Clinic 診所	Kowloon Chest Clinic 九龍胸肺科診所						
16	DH 衛生署	Kowloon City District 九龍城區	Clinic 診所	Hung Hom Clinic 紅磡診所						
17	DH 衛生署	Kwai Tsing District 葵青區	Clinic 診所	South Kwai Chung Jockey Club Polyclinic 南葵涌賽馬會分科診療所						

18	DH 衛生署	Kwai Tsing District 葵青區	Clinic 診所	Ha Kwai Chung Polyclinic & Special Education Centre 下葵涌分科診所及特殊教育服務中心						
19	DH 衛生署	Kwai Tsing District 葵青區	Clinic 診所	North Kwai Chung Clinic 北葵涌診療所						
20	DH 衛生署	Kwai Tsing District 葵青區	Clinic 診所	Mrs. Wu York Yu Health Centre 伍若瑜夫人健康院						
21	DH 衛生署	Kwun Tong District 觀塘區	Clinic 診所	Lam Tin Polyclinic 藍田分科診所						
22	DH 衛生署	Kwun Tong District 觀塘區	Clinic 診所	Yung Fung Shee Memorial Centre 容鳳書紀念中心						
23	DH 衛生署	Kwun Tong District 觀塘區	Clinic 診所	Kowloon Bay Health Centre 九龍灣健康中心						
24	DH 衛生署	Kwun Tong District 觀塘區	Clinic 診所	Ngau Tau Kok Jockey Club Clinic 牛頭角賽馬會診所						
25	DH 衛生署	Kwun Tong District 觀塘區	Clinic 診所	Pamela Youde Polyclinic 尤德夫人分科診所						
26	DH 衛生署	North District 北區	Clinic 診所	Shek Wu Hui Jockey Club Clinic 石湖墟賽馬會診所						
27	DH 衛生署	Sai Kung District 西貢區	Clinic 診所	Tseung Kwan O Po Ning Road Health Centre 將軍澳寶寧路健康中心						
28	DH 衛生署	Sha Tin District 沙田區	Clinic 診所	Lek Yuen Health Centre 瀝源健康院						
29	DH 衛生署	Sha Tin District 沙田區	Clinic 診所	Pamela Youde Child Assessment Centre & School Dental Clinic 尤德夫人兒童體能智力測驗中心及學童牙科診所						
30	DH 衛生署	Sha Tin District 沙田區	Clinic 診所	Sha Tin (Tai Wai) Clinic 沙田(大圍)診所						
31	DH 衛生署	Sha Tin District 沙田區	Clinic 診所	Ma On Shan Health Centre 馬鞍山健康中心						
32	DH 衛生署	Sham Shui Po District 深水埗區	Office 辦公室	Public Health Laboratory Centre 公共衛生檢測中心						
33	DH 衛生署	Sham Shui Po District 深水埗區	Clinic 診所	Cheung Sha Wan Government Offices 長沙灣政府合署						
34	DH 衛生署	Sham Shui Po District 深水埗區	Clinic 診所	Sham Shui Po Public Dispensary 深水埗公立醫局						
35	DH 衛生署	Sham Shui Po District 深水埗區	Clinic 診所	Shek Kip Mei Health Centre 石硤尾健康院						
36	DH 衛生署	Southern District 南區	Clinic 診所	Aberdeen Jockey Club Clinic 香港仔賽馬會診所						
37	DH 衛生署	Southern District 南區	Clinic 診所	Stanley Public Dispensary 赤柱公立醫局						
38	DH 衛生署	Tai Po District 大埔區	Clinic 診所	Tai Po Jockey Club Clinic 大埔賽馬會診所						
39	DH 衛生署	Tsuen Wan District 荃灣區	Clinic 診所	Lady Trench Polyclinic 戴麟趾夫人分科診療所						
40	DH 衛生署	Tsuen Wan District 荃灣區	Clinic 診所	Maurine Grantham Health Centre 葛量洪夫人健康院						
41	DH 衛生署	Tsuen Wan District 荃灣區	Clinic 診所	Tsuen Wan Government Offices 荃灣政府合署						
42	DH 衛生署	Tuen Mun District 屯門區	Clinic 診所	Yan Oi Polyclinic 仁愛分科診療所						
43	DH 衛生署	Tuen Mun District 屯門區	Clinic 診所	Tuen Mun Wu Hong Clinic 屯門湖康診所						
44	DH 衛生署	Tuen Mun District 屯門區	Clinic 診所	Tuen Mun Clinic 屯門診所						
45	DH 衛生署	Tuen Mun District 屯門區	Clinic 診所	Tuen Mun Hospital 屯門醫院						
46	DH 衛生署	Tuen Mun District 屯門區	Clinic 診所	Tuen Mun Woman Health Centre 屯門婦女健康中心						

47	DH 衛生署	Tuen Mun District 屯門區	Clinic 診所	Tai Lam Dental Clinic 大欖牙科診所						
48	DH 衛生署	Wan Chai District 灣仔區	Clinic 診所	Wanchai Polyclinic 灣仔分科診所						
49	DH 衛生署	Wan Chai District 灣仔區	Clinic 診所	Southern Centre 修頓中心						
50	DH 衛生署	Wong Tai Sin District 黃大仙區	Clinic 診所	Robert Black Health Centre 柏立基健康院						
51	DH 衛生署	Wong Tai Sin District 黃大仙區	Clinic 診所	Wang Tau Hom Jockey Club Clinic 橫頭磡賽馬會診所						
52	DH 衛生署	Wong Tai Sin District 黃大仙區	Clinic 診所	East Kowloon Polyclinic 東九龍分科診所						
53	DH 衛生署	Yau Tsim Mong District 油尖旺區	Clinic 診所	Yau Ma Tei Jockey Club Polyclinic 油麻地賽馬會分科診所						
54	DH 衛生署	Yau Tsim Mong District 油尖旺區	Clinic 診所	Yau Ma Tei Specialist Clinic Extension 油麻地分科診所(新翼)						
55	DH 衛生署	Yau Tsim Mong District 油尖旺區	Clinic 診所	Queen Elizabeth Hospital 伊利沙伯醫院						
56	DH 衛生署	Yau Tsim Mong District 油尖旺區	Clinic 診所	Li Po Chun Health Centre 李寶椿健康院						
57	DH 衛生署	Yuen Long District 元朗區	Clinic 診所	Madam Yung Fung Shee Health Centre 容鳳書健康中心						
58	DH 衛生署	Yuen Long District 元朗區	Clinic 診所	Kam Tin Clinic 錦田診所						
Total No. Completed 已完成項目總數					<b>40</b>	<b>19</b>	<b>1</b>	<b>0</b>	<b>0</b>	<b>0</b>

**Remarks:**

Involvement of Managing Departments of the relevant premises and facilities in Different Stages: -

1. Site Survey - Provision of access to the premises/ venues for site survey
2. Feasibility Study - (i) Liaison with private landlord/ HD/ Link about the BFA improvement proposals for venues situated in private/ HD/ Link properties; (ii) Confirmation of BFA improvement proposals; (iii) Confirmation of proposed works programme; (iv) Application for land allocation, approval of revised SOA, etc., as the case may; (v) Submission of funding application
3. Site Preparation - (i) Confirmation of site works arrangement; (ii) Liaison with private landlord/ HD/ Link about works commencement for venues situated in private/ HD/ Link properties
4. Works Commenced - (i) Decanting of premises/ venues; (ii) Liaison with private landlord/ HD/ Link about works commencement for venues situated in private/ HD/ Link properties
5. 50% or more of Works Completed - (i) Decanting of premises/ venues; (ii) Liaison with private landlord/ HD/ Link about works commencement for venues situated in private/ HD/ Link properties
6. Works Completed - Conduction of handover inspection

**備注：**

管理有關處所及設施的部門於不同階段中的參與方式：

1. 場地勘查- 開放處所/場地以方便勘查
2. 可行性研究 - (一) 於私人地方/房屋署/領匯等物業與私人業主/房屋署/領匯磋商有關無障礙通道和設施的工程建議 (二) 確認有關無障礙通道和設施的工程建議; (三) 確認有關工程計劃; (四) 申請土地, 批准修訂設施明細表及其他事宜 (五) 提交撥款申請
3. 場地準備 - (一) 確認場地及工作安排; (二) 於私人地方/房屋署/領匯等物業與私人業主/房屋署/領匯進行聯絡工作
4. 工程開始 - (一) 騰空處所/場地; (二) 於私人地方/房屋署/領匯等物業與私人業主/房屋署/領匯進行聯絡工作
5. 50%以上的工程已完成 - (一) 騰空處所/場地; (二) 於私人地方/房屋署/領匯等物業與私人業主/房屋署/領匯進行聯絡工作
6. 工程完成-進行工程交收檢查

Progress Monitoring for Upgrading Barrier-Free Access and Facilities in Government Premises  
監察提升政府物業／設施的無障礙設施的進度報告 (Class B)

Progress up to (Date) 資料更新日期:  
Report Date 報告日期:

**30-Sep-11**  
**30-Sep-11**

No. 項目	Department (Abbreviation) 部門	District 地區	Category of Premises/Facilities 物業／設施種類	Name of Premises/Facilities 物業／設施名稱	(1) Site Survey Completed 完成場地視察	(2) Feasibility Study Completed 完成可行性研究	(3) Site Preparation Completed 完成場地準備	(4) Works Commenced 工程開始	(5) 50% or more of works Completed 工程完成超過50%	(6) Works Completed 工程完成
1	FEHD 食物環境衛生署	Central and Western District 中西區	Cooked Food Market 熟食市場	Queen Street Cooked Food Market 皇后街熟食市場						
2	FEHD 食物環境衛生署	Central and Western District 中西區	Market and Cooked Food Centre 街市及熟食中心	Shek Tong Tsui Market and Cooked Food Centre 石塘咀街市及熟食中心						
3	FEHD 食物環境衛生署	Central and Western District 中西區	Market and Cooked Food Centre 街市及熟食中心	Centre Street Market and Cooked Food Centre 正街街市及熟食中心						
4	FEHD 食物環境衛生署	Eastern District 東區	Cooked Food Market 熟食市場	Kut Shing Street Cooked Food Market 吉勝街熟食市場						
5	FEHD 食物環境衛生署	Eastern District 東區	Market 街市	Shau Kei Wan Market 筲箕灣街市						
6	FEHD 食物環境衛生署	Eastern District 東區	Market and Cooked Food Centre 街市及熟食中心	Sai Wan Ho Market and Cooked Food Centre 西灣河街市及熟食中心						
7	FEHD 食物環境衛生署	Eastern District 東區	Market and Cooked Food Centre 街市及熟食中心	Electric Road Market and Cooked Food Centre 電氣道街市及熟食中心						
8	FEHD 食物環境衛生署	Eastern District 東區	Market and Cooked Food Centre 街市及熟食中心	Aldrich Bay Market and Cooked Food Centre 愛秩序灣街市及熟食中心						
9	FEHD 食物環境衛生署	Eastern District 東區	Market and Cooked Food Centre 街市及熟食中心	Yue Wan Market and Cooked Food Centre 漁灣街市及熟食中心						
10	FEHD 食物環境衛生署	Islands District 離島區	Aqua Privy 旱廁	Ha Ling Pei Aqua Privy, Tung Chung, Lantau Island 大嶼山東涌下嶺皮旱廁						
11	FEHD 食物環境衛生署	Islands District 離島區	Aqua Privy 旱廁	Sha Lo Wan Village Aqua Privy, Tung Chung, Lantau Island 大嶼山東涌沙螺灣村旱廁						
12	FEHD 食物環境衛生署	Islands District 離島區	Aqua Privy 旱廁	Sun Wai Aqua Privy, Pui O, Lantau Island 大嶼山貝澳新圍旱廁						
13	FEHD 食物環境衛生署	Islands District 離島區	Aqua Privy 旱廁	Nam Chung Aqua Privy, Tai O, Lantau Island 大嶼山大澳南涌旱廁						
14	FEHD 食物環境衛生署	Islands District 離島區	Office 辦公室	Rm. 111, 1/F, Cheung Chau Municipal Services Building, Cheung Chau (Islands Environmental Hygiene Office) 長洲大興堤路2號長洲市政大樓 1/F 111室 (離島區環境衛生辦事處)						
15	FEHD 食物環境衛生署	Kwai Tsing District 葵青區	Cooked Food Market 熟食市場	Wo Yi Hop Road Cooked Food Market 和宜合道熟食市場						
16	FEHD 食物環境衛生署	Kwai Tsing District 葵青區	Market 街市	Wing Fong Street Market 榮芳街街市						
17	FEHD 食物環境衛生署	Kwun Tong District 觀塘區	Cooked Food Market 熟食市場	Tsun Yip Cooked Food Market 駿業熟食市場						
18	FEHD 食物環境衛生署	Kwun Tong District 觀塘區	Market 街市	Yee On Street Market 宜安街街市						
19	FEHD 食物環境衛生署	North District 北區	Aqua Privy 旱廁	Hang Tau (Tai Po) Aqua Privy 坑頭(大布)旱廁						
20	FEHD 食物環境衛生署	North District 北區	Aqua Privy 旱廁	Kam Tsin Tsuen (North 1) Aqua Privy 金錢村(北1)旱廁						
21	FEHD 食物環境衛生署	North District 北區	Aqua Privy 旱廁	Kam Tsin Tsuen (North 2) Aqua Privy 金錢村(北2)旱廁						
22	FEHD 食物環境衛生署	North District 北區	Aqua Privy 旱廁	Tai Tau Leng Aqua Privy 大頭嶺旱廁						

23	FEHD 食物環境衛生署	North District 北區	Aqua Privy 旱廁	Tsiu Keng Market Aqua Privy 蕉徑街市旱廁						
24	FEHD 食物環境衛生署	North District 北區	Aqua Privy 旱廁	Wah Shan Tsuen Aqua Privy 華山村旱廁						
25	FEHD 食物環境衛生署	North District 北區	Aqua Privy 旱廁	Kau Liu Aqua Privy 較寮旱廁						
26	FEHD 食物環境衛生署	North District 北區	Aqua Privy 旱廁	Tai Long Aqua Privy 大朗旱廁						
27	FEHD 食物環境衛生署	North District 北區	Market and Cooked Food Centre 街市及熟食中心	Sha Tau Kok Market and Cooked Food Centre 沙頭角街市及熟食中心						
28	FEHD 食物環境衛生署	North District 北區	Municipal Services Building 市政大廈	Shek Wu Hui Municipal Services Building 石湖墟市政大廈						
29	FEHD 食物環境衛生署	North District 北區	Municipal Services Building 市政大廈	Luen Wo Hui Municipal Services Building 聯和墟市政大廈						
30	FEHD 食物環境衛生署	North District 北區	Office 辦公室	North Environmental Hygiene Office 北區環境衛生辦事處						
31	FEHD 食物環境衛生署	North District 北區	Office 辦公室	Sandy Ridge Cemetery Office 沙嶺墳場辦事處						
32	FEHD 食物環境衛生署	North District 北區	Columbarium/Garden of Remembrance 靈灰安置所/紀念花園	Wo Hop Shek Columbarium Phase III and Garden of Remembrance 和合石靈灰安置所第3期及紀念花園						
33	FEHD 食物環境衛生署	North District 北區	Columbarium 靈灰安置所	Wo Hop Shek Columbarium Phase I 和合石靈灰安置所第1期						
34	FEHD 食物環境衛生署	North District 北區	Cemetery 墳場	Sandy Ridge Cemetery and Sandy Ridge Urn Cemetery 沙嶺墳場及沙嶺金塔墳場						
35	FEHD 食物環境衛生署	North District 北區	Cemetery 墳場	Wo Hop Shek Cemetery 和合石墳場						
36	FEHD 食物環境衛生署	Sha Tin District 沙田區	Cooked Food Market 熟食市場	Fo Tan Cooked Food Market (East) 火炭(東)熟食市場						
37	FEHD 食物環境衛生署	Sha Tin District 沙田區	Cooked Food Market 熟食市場	Fo Tan Cooked Food Market (West) 火炭(西)熟食市場						
38	FEHD 食物環境衛生署	Sha Tin District 沙田區	Columbarium/Garden of Remembrance 靈灰安置所/紀念花園	Fu Shan Columbarium and Garden of Remembrance 富山靈灰安置所及紀念花園						
39	FEHD 食物環境衛生署	Southern District 南區	Cooked Food Market 熟食市場	Nam Long Shan Road Cooked Food Market 南朗山道熟食市場						
40	FEHD 食物環境衛生署	Tai Po District 大埔區	Aqua Privy 旱廁	Tin Liu Ha Village Aqua Privy 田寮下村旱廁						
41	FEHD 食物環境衛生署	Tai Po District 大埔區	Aqua Privy 旱廁	Pak Ngau Shek Ha Tsuen Aqua Privy 白牛石下村旱廁						
42	FEHD 食物環境衛生署	Tai Po District 大埔區	Market 街市	Plover Cove Road Market 寶湖道街市						
43	FEHD 食物環境衛生署	Tsuen Wan District 荃灣區	Aqua Privy 旱廁	Sham Tseng San Tsuen Aqua Privy 深井新村旱廁						
44	FEHD 食物環境衛生署	Tsuen Wan District 荃灣區	Municipal Services Building 市政大廈	Yeung Uk Road Municipal Services Building 楊屋道市政大廈						
45	FEHD 食物環境衛生署	Tuen Mun District 屯門區	Aqua Privy 旱廁	Fuk Hang Tsuen Road Aqua Privy 福亨村路旱廁						
46	FEHD 食物環境衛生署	Tuen Mun District 屯門區	Aqua Privy 旱廁	Siu Hang Tsuen Aqua Privy 屯門小坑村旱廁						
47	FEHD 食物環境衛生署	Wan Chai District 灣仔區	Market 街市	Tang Lung Chau Market 登龍洲街市						
48	FEHD 食物環境衛生署	Wan Chai District 灣仔區	Market and Cooked Food Centre 街市及熟食中心	Lockhart Road Market and Cooked Food Centre 駱克道街市及熟食中心						
49	FEHD 食物環境衛生署	Wan Chai District 灣仔區	Market and Cooked Food Centre 街市及熟食中心	Wong Nai Chung Market and Cooked Food Centre 黃泥涌街市及熟食中心						
50	FEHD 食物環境衛生署	Yau Tsim Mong District 油尖旺區	Market 街市	Yau Ma Tei Market 油麻地街市						
51	FEHD 食物環境衛生署	Yau Tsim Mong District 油尖旺區	Market 街市	Haiphong Road Temporary Market 海防道臨時街市						



52	FEHD 食物環境衛生署	Yau Tsim Mong District 油尖旺區	Municipal Services Building 市政大廈	Kwun Chung Municipal Services Building (Common parts including lift lobbies at each floor) 官涌市政大廈(公用部分連各樓層升降機大堂)						
53	FEHD 食物環境衛生署	Yau Tsim Mong District 油尖旺區	Office 辦公室	Room 201&202, Sai Yee Street Office Building (Hawker and Market Section (Kowloon)) 洗衣街寫字樓大廈201及202室(小販及街市組(九龍))						
54	FEHD 食物環境衛生署	Yuen Long District 元朗區	Aqua Privy 旱廁	Shui Chiu San Tsuen (1) Aqua Privy 水蕉新村旱廁(1)						
55	FEHD 食物環境衛生署	Yuen Long District 元朗區	Aqua Privy 旱廁	Ha Yau Tin Tsuen Aqua Privy 下攸田村旱廁						
56	FEHD 食物環境衛生署	Yuen Long District 元朗區	Aqua Privy 旱廁	Lin Fa Tei East Aqua Privy 蓮花地東旱廁						
57	FEHD 食物環境衛生署	Yuen Long District 元朗區	Aqua Privy 旱廁	Lin Fa Tei West Aqua Privy 蓮花地西旱廁						
58	FEHD 食物環境衛生署	Yuen Long District 元朗區	Aqua Privy 旱廁	Tai Wor Tsuen Aqua Privy 大窩村旱廁						
59	FEHD 食物環境衛生署	Yuen Long District 元朗區	Aqua Privy 旱廁	Hang Tau Tsuen Aqua Privy 坑頭村旱廁						
60	FEHD 食物環境衛生署	Yuen Long District 元朗區	Aqua Privy 旱廁	Fung Kong Tsuen Aqua Privy 鳳降村旱廁						
61	FEHD 食物環境衛生署	Yuen Long District 元朗區	Aqua Privy 旱廁	Ngau Tam Mei West Aqua Privy 牛潭尾西旱廁						
62	FEHD 食物環境衛生署	Yuen Long District 元朗區	Cooked Food Market 熟食市場	Kin Yip Street Cooked Food Market 建業街熟食市場						
63	FEHD 食物環境衛生署	Yuen Long District 元朗區	Cooked Food Market 熟食市場	Kik Yeung Road Cooked Food Market 擊壤路熟食市場						
64	FEHD 食物環境衛生署	Yuen Long District 元朗區	Cooked Food Market 熟食市場	Tai Tong Road Cooked Food Market 大棠路熟食市場						
65	FEHD 食物環境衛生署	Yuen Long District 元朗區	Market 街市	Lau Fau Shan Market 流浮山街市						
66	FEHD 食物環境衛生署	Yuen Long District 元朗區	Market 街市	Kam Tin Market 錦田街市						
67	FEHD 食物環境衛生署	Yuen Long District 元朗區	Market 街市	Tung Yick Market 同益街市						
68	FEHD 食物環境衛生署	Yuen Long District 元朗區	Market 街市	Hung Shui Kiu Temporary Market 洪水橋臨時街市						
Total No. Completed 已完成項目總數					<b>42</b>	<b>9</b>	<b>2</b>	<b>1</b>	<b>0</b>	<b>0</b>

**Remarks:**

Involvement of Managing Departments of the relevant premises and facilities in Different Stages: -

1. Site Survey - Provision of access to the premises/ venues for site survey
2. Feasibility Study - (i) Liaison with private landlord/ HD/ Link about the BFA improvement proposals for venues situated in private/ HD/ Link properties; (ii) Confirmation of BFA improvement proposals; (iii) Confirmation of proposed works programme; (iv) Application for land allocation, approval of revised SOA, etc., as the case may; (v) Submission of funding application
3. Site Preparation - (i) Confirmation of site works arrangement; (ii) Liaison with private landlord/ HD/ Link about works commencement for venues situated in private/ HD/ Link properties
4. Works Commenced - (i) Decanting of premises/ venues; (ii) Liaison with private landlord/ HD/ Link about works commencement for venues situated in private/ HD/ Link properties
5. 50% or more of Works Completed - (i) Decanting of premises/ venues; (ii) Liaison with private landlord/ HD/ Link about works commencement for venues situated in private/ HD/ Link properties
6. Works Completed - Conduction of handover inspection

**備注：**

管理有關處所及設施的部門於不同階段中的參與方式：

1. 場地勘查- 開放處所/場地以便勘查
2. 可行性研究 - (一) 於私人地方/房屋署/領匯等物業與私人業主/房屋署/領匯磋商有關無障礙通道和設施的工程建議 (二) 確認有關無障礙通道和設施的工程建議; (三) 確認有關工程計劃; (四) 申請土地, 批准修訂設施明細表及其他事宜 (五) 提交撥款申請
3. 場地準備 - (一) 確認場地及工作安排; (二) 於私人地方/房屋署/領匯等物業與私人業主/房屋署/領匯進行聯絡工作
4. 工程開始 - (一) 騰空處所/場地; (二) 於私人地方/房屋署/領匯等物業與私人業主/房屋署/領匯進行聯絡工作
5. 50%以上的工程已完成 - (一) 騰空處所/場地; (二) 於私人地方/房屋署/領匯等物業與私人業主/房屋署/領匯進行聯絡工作
6. 工程完成-進行工程交收檢查

Progress Monitoring for Upgrading Barrier-Free Access and Facilities in Government Premises  
監察提升政府物業／設施的無障礙設施的進度報告 (Class B)

Progress up to (Date) 資料更新日期:  
Report Date 報告日期:

**30-Sep-11**  
**30-Sep-11**

No. 項目	Department (Abbreviation) 部門	District 地區	Category of Premises/Facilities 物業／設施種類	Name of Premises/Facilities 物業／設施名稱	(1) Site Survey Completed 完成場地視察	(2) Feasibility Study Completed 完成可行性研究	(3) Site Preparation Completed 完成場地準備	(4) Works Commenced 工程開始	(5) 50% or more of works Completed 工程完成超過50%	(6) Works Completed 工程完成
1	HAD 民政事務總署	Central & Western District 中西區	Community Hall/Community Centre 社區會堂/社區中心	Western District Community Centre 西區社區中心						
2	HAD 民政事務總署	Central & Western District 中西區	Community Hall/Community Centre 社區會堂/社區中心	Kennedy Town Community Complex 堅尼地城社區綜合大樓						
3	HAD 民政事務總署	Sha Tin District 沙田區	Community Hall/Community Centre 社區會堂/社區中心	Kwong Yuen Community Hall 廣源社區會堂						
4	HAD 民政事務總署	Sha Tin District 沙田區	Community Hall/Community Centre 社區會堂/社區中心	Lung Hang Estate Community Centre 隆亨社區中心						
5	HAD 民政事務總署	Sha Tin District 沙田區	Community Hall/Community Centre 社區會堂/社區中心	Pok Hong Community Hall 博康社區會堂						
6	HAD 民政事務總署	Sha Tin District 沙田區	Community Hall/Community Centre 社區會堂/社區中心	Sha Kok Community Hall 沙角社區會堂						
Total No. Completed 已完成項目總數					2	1	0	0	0	0

**Remarks:**

Involvement of Managing Departments of the relevant premises and facilities in Different Stages: -

1. Site Survey - Provision of access to the premises/ venues for site survey
2. Feasibility Study - (i) Liaison with private landlord/ HD/ Link about the BFA improvement proposals for venues situated in private/ HD/ Link properties; (ii) Confirmation of BFA improvement proposals; (iii) Confirmation of proposed works programme; (iv) Application for land allocation, approval of revised SOA, etc., as the case may; (v) Submission of funding application
3. Site Preparation - (i) Confirmation of site works arrangement; (ii) Liaison with private landlord/ HD/ Link about works commencement for venues situated in private/ HD/ Link properties
4. Works Commenced - (i) Decanting of premises/ venues; (ii) Liaison with private landlord/ HD/ Link about works commencement for venues situated in private/ HD/ Link properties
5. 50% or more of Works Completed - (i) Decanting of premises/ venues; (ii) Liaison with private landlord/ HD/ Link about works commencement for venues situated in private/ HD/ Link properties
6. Works Completed - Conduction of handover inspection

**備注:**

管理有關處所及設施的部門於不同階段中的參與方式:

1. 場地勘查- 開放處所/場地以方便勘查
2. 可行性研究 - (一) 於私人地方/房屋署/領匯等物業與私人業主/房屋署/領匯磋商有關無障礙通道和設施的工程建議 (二) 確認有關無障礙通道和設施的工程建議; (三) 確認有關工程計劃; (四) 申請土地, 批准修訂設施明細表及其他事宜 (五) 提交撥款申請
3. 場地準備 - (一) 確認場地及工作安排; (二) 於私人地方/房屋署/領匯等物業與私人業主/房屋署/領匯進行聯絡工作
4. 工程開始 - (一) 騰空處所/場地; (二) 於私人地方/房屋署/領匯等物業與私人業主/房屋署/領匯進行聯絡工作
5. 50%以上的工程已完成 - (一) 騰空處所/場地; (二) 於私人地方/房屋署/領匯等物業與私人業主/房屋署/領匯進行聯絡工作
6. 工程完成-進行工程交收檢查

Progress Monitoring for Upgrading Barrier-Free Access and Facilities in Government Premises  
 監察提升政府物業／設施的無障礙設施的進度報告 (Class B)

Progress up to (Date) 資料更新日期: **30-Sep-11**  
 Report Date 報告日期: **30-Sep-11**

No. 項目	Department (Abbreviation) 部門	District 地區	Category of Premises/Facilities 物業／設施種類	Name of Premises/Facilities 物業／設施名稱	(1) Site Survey Completed 完成場地視察	(2) Feasibility Study Completed 完成可行性研究	(3) Site Preparation Completed 完成場地準備	(4) Works Commenced 工程開始	(5) 50% or more of works Completed 工程完成超過50%	(6) Works Completed 工程完成
1	HKPO 香港郵政	Central and Western District 中西區	Post Office 郵局	General Post Office 郵政總局						
2	HKPO 香港郵政	Central and Western District 中西區	Post Office 郵局	Kennedy Town Post Office 堅尼地城郵政局						
3	HKPO 香港郵政	Central and Western District 中西區	Post Office 郵局	Queen's Road Post Office 皇后大道郵政局						
4	HKPO 香港郵政	Eastern District 東區	Post Office 郵局	King's Road Post Office 英皇道郵政局						
5	HKPO 香港郵政	Eastern District 東區	Post Office 郵局	Shau Kei Wan Post Office 筲箕灣郵政局						
6	HKPO 香港郵政	Kowloon City District 九龍城區	Post Office 郵局	Ho Man Tin Post Office 何文田郵政局						
7	HKPO 香港郵政	Kwai Tsing District 葵青區	Post Office 郵局	Cheung Fat Post Office 長發郵政局						
8	HKPO 香港郵政	Kwai Tsing District 葵青區	Post Office 郵局	Kwai Shing Post Office 葵盛郵政局						
9	HKPO 香港郵政	Kwai Tsing District 葵青區	Post Office 郵局	Kwai Fong Post Office 葵芳郵政局						
10	HKPO 香港郵政	Kwai Tsing District 葵青區	Post Office 郵局	Tsing Yi Post Office 青衣郵政局						
11	HKPO 香港郵政	Kwun Tong District 觀塘區	Post Office 郵局	Kowloon Bay Post Office 九龍灣郵政局						
12	HKPO 香港郵政	Kwun Tong District 觀塘區	Post Office 郵局	Kwun Tong Post Office 觀塘郵政局						
13	HKPO 香港郵政	Kwun Tong District 觀塘區	Post Office 郵局	Lam Tin Post Office 藍田郵政局						
14	HKPO 香港郵政	Kwun Tong District 觀塘區	Post Office 郵局	Sau Mau Ping Post Office 秀茂坪郵政局						
15	HKPO 香港郵政	Kwun Tong District 觀塘區	Post Office 郵局	Yau Tong Post Office 油塘郵政局						
16	HKPO 香港郵政	North District 北區	Post Office 郵局	Shek Wu Hui Post Office 石湖墟郵政局						
17	HKPO 香港郵政	North District 北區	Post Office 郵局	Wah Ming Post Office 華明郵政局						
18	HKPO 香港郵政	Sha Tin District 沙田區	Post Office 郵局	Fo Tan Post Office 火炭郵政局						
19	HKPO 香港郵政	Sha Tin District 沙田區	Post Office 郵局	Kam Tai Post Office 錦泰郵政局						
20	HKPO 香港郵政	Sha Tin District 沙田區	Post Office 郵局	Mei Lam Post Office 美林郵政局						

21	HKPO 香港郵政	Sha Tin District 沙田區	Post Office 郵局	Sha Tin Central Post Office 沙田中央郵政局						
22	HKPO 香港郵政	Sham Shui Po District 深水埗區	Post Office 郵局	Mei Foo Sun Chuen Post Office 美孚新邨郵政局						
23	HKPO 香港郵政	Sham Shui Po District 深水埗區	Post Office 郵局	Shek Kip Mei Post Office 石硤尾郵政局						
24	HKPO 香港郵政	Southern District 南區	Post Office 郵局	Ap Lei Chau Post Office 鴨脷洲郵政局						
25	HKPO 香港郵政	Southern District 南區	Post Office 郵局	Cyberport Post Office 數碼港郵政局						
26	HKPO 香港郵政	Southern District 南區	Post Office 郵局	Lei Tung Post Office 利東郵政局						
27	HKPO 香港郵政	Southern District 南區	Post Office 郵局	Wah Fu Post Office 華富郵政局						
28	HKPO 香港郵政	Tai Po District 大埔區	Post Office 郵局	Tai Po Post Office 大埔郵政局						
29	HKPO 香港郵政	Tsuen Wan District 荃灣區	Post Office 郵局	Tsuen Wan Post Office 荃灣郵政局						
30	HKPO 香港郵政	Tsuen Wan District 荃灣區	Post Office 郵局	Tsuen Wan West Post Office 荃灣西郵政局						
31	HKPO 香港郵政	Tsuen Wan District 荃灣區	Post Office 郵局	Yeung Uk Road Post Office 楊屋道郵政局						
32	HKPO 香港郵政	Tuen Mun District 屯門區	Post Office 郵局	Butterfly Post Office 蝴蝶郵政局						
33	HKPO 香港郵政	Tuen Mun District 屯門區	Post Office 郵局	Fu Tai Post Office 富泰郵政局						
34	HKPO 香港郵政	Tuen Mun District 屯門區	Post Office 郵局	Leung King Post Office 良景郵政局						
35	HKPO 香港郵政	Tuen Mun District 屯門區	Post Office 郵局	On Ting Post Office 安定郵政局						
36	HKPO 香港郵政	Wan Chai District 灣仔區	Post Office 郵局	Hennessy Road Post Office 軒尼詩道郵政局						
37	HKPO 香港郵政	Wong Tai Sin District 黃大仙區	Post Office 郵局	Chuk Yuen Post Office 竹園郵政局						
38	HKPO 香港郵政	Wong Tai Sin District 黃大仙區	Post Office 郵局	Lok Fu Post Office 樂富郵政局						
39	HKPO 香港郵政	Wong Tai Sin District 黃大仙區	Post Office 郵局	San Po Kong Post Office 新蒲崗郵政局						
40	HKPO 香港郵政	Wong Tai Sin District 黃大仙區	Post Office 郵局	Wong Tai Sin Post Office 黃大仙郵政局						

41	HKPO 香港郵政	Yau Tsim Mong District 油尖旺區	Post Office 郵局	Granville Road Post Office 加連威老道郵政局						
42	HKPO 香港郵政	Yau Tsim Mong District 油尖旺區	Post Office 郵局	Kowloon Central Post Office 九龍中央郵政局						
43	HKPO 香港郵政	Yuen Long District 元朗區	Post Office 郵局	Fairview Park Post Office 錦繡花園郵政局						
44	HKPO 香港郵政	Yuen Long District 元朗區	Post Office 郵局	San Tin Post Office 新田郵政局						
45	HKPO 香港郵政	Yuen Long District 元朗區	Post Office 郵局	Tin Yiu Post Office 天耀郵政局						
46	HKPO 香港郵政	Yuen Long District 元朗區	Post Office 郵局	Tin Yuet Post Office 天悅郵政局						
Total No. Completed 已完成項目總數					<b>23</b>	<b>10</b>	<b>1</b>	<b>1</b>	<b>1</b>	<b>1</b>

**Remarks:**

Involvement of Managing Departments of the relevant premises and facilities in Different Stages: -

1. Site Survey - Provision of access to the premises/ venues for site survey
2. Feasibility Study - (i) Liaison with private landlord/ HD/ Link about the BFA improvement proposals for venues situated in private/ HD/ Link properties; (ii) Confirmation of BFA improvement proposals; (iii) Confirmation of proposed works programme; (iv) Application for land allocation, approval of revised SOA, etc., as the case may; (v) Submission of funding application
3. Site Preparation - (i) Confirmation of site works arrangement; (ii) Liaison with private landlord/ HD/ Link about works commencement for venues situated in private/ HD/ Link properties
4. Works Commenced - (i) Decanting of premises/ venues; (ii) Liaison with private landlord/ HD/ Link about works commencement for venues situated in private/ HD/ Link properties
5. 50% or more of Works Completed - (i) Decanting of premises/ venues; (ii) Liaison with private landlord/ HD/ Link about works commencement for venues situated in private/ HD/ Link properties
6. Works Completed - Conduction of handover inspection

**備注：**

管理有關處所及設施的部門於不同階段中的參與方式：

1. 場地勘查- 開放處所/場地以方便勘查
2. 可行性研究 - (一) 於私人地方/房屋署/領匯等物業與私人業主/房屋署/領匯磋商有關無障礙通道和設施的工程建議 (二) 確認有關無障礙通道和設施的工程建議; (三) 確認有關工程計劃; (四) 申請土地, 批准修訂設施明細表及其他事宜 (五) 提交撥款申請
3. 場地準備 - (一) 確認場地及工作安排; (二) 於私人地方/房屋署/領匯等物業與私人業主/房屋署/領匯進行聯絡工作
4. 工程開始 - (一) 騰空處所/場地; (二) 於私人地方/房屋署/領匯等物業與私人業主/房屋署/領匯進行聯絡工作
5. 50%以上的工程已完成 - (一) 騰空處所/場地; (二) 於私人地方/房屋署/領匯等物業與私人業主/房屋署/領匯進行聯絡工作
6. 工程完成-進行工程交收檢查

Progress Monitoring for Upgrading Barrier-Free Access and Facilities in Government Premises  
監察提升政府物業／設施的無障礙設施的進度報告 (Class B)

Progress up to (Date) 資料更新日期: **30-Sep-11**

Report Date 報告日期: **30-Sep-11**

No. 項目	Department (Abbreviation) 部門	District 地區	Category of Premises/Facilities 物業／設施種類	Name of Premises/Facilities 物業／設施名稱	(1) Site Survey Completed 完成場地視察	(2) Feasibility Study Completed 完成可行性研究	(3) Site Preparation Completed 完成場地準備	(4) Works Commenced 工程開始	(5) 50% or more of works Completed 工程完成超過50%	(6) Works Completed 工程完成
1	JUD 司法機構	Central and Western District 中西區	Court 法院	High Court Building 高等法院大樓						
2	JUD 司法機構	Eastern District 東區	Court 法院	Eastern Law Courts Building 東區法院大樓						
3	JUD 司法機構	Kwun Tong District 觀塘區	Court 法院	Kwun Tong Law Courts Building 觀塘法院大樓						
4	JUD 司法機構	Sha Tin District 沙田區	Court 法院	Shatin Law Courts Building 沙田法院大樓						
5	JUD 司法機構	Tuen Mun District 屯門區	Court 法院	Tuen Mun Law Courts Building 屯門法院大樓						
Total No. Completed 已完成項目總數					<b>2</b>	<b>0</b>	<b>0</b>	<b>0</b>	<b>0</b>	<b>0</b>

**Remarks:**

Involvement of Managing Departments of the relevant premises and facilities in Different Stages: -

1. Site Survey - Provision of access to the premises/ venues for site survey
2. Feasibility Study - (i) Liaison with private landlord/ HD/ Link about the BFA improvement proposals for venues situated in private/ HD/ Link properties; (ii) Confirmation of BFA improvement proposals; (iii) Confirmation of proposed works programme; (iv) Application for land allocation, approval of revised SOA, etc., as the case may; (v) Submission of funding application
3. Site Preparation - (i) Confirmation of site works arrangement; (ii) Liaison with private landlord/ HD/ Link about works commencement for venues situated in private/ HD/ Link properties
4. Works Commenced - (i) Decanting of premises/ venues; (ii) Liaison with private landlord/ HD/ Link about works commencement for venues situated in private/ HD/ Link properties
5. 50% or more of Works Completed - (i) Decanting of premises/ venues; (ii) Liaison with private landlord/ HD/ Link about works commencement for venues situated in private/ HD/ Link properties
6. Works Completed - Conduction of handover inspection

**備注：**

管理有關處所及設施的部門於不同階段中的參與方式：

1. 場地勘查- 開放處所/場地以方便勘查
2. 可行性研究 - (一) 於私人地方/房屋署/領匯等物業與私人業主/房屋署/領匯磋商有關無障礙通道和設施的工程建議 (二) 確認有關無障礙通道和設施的工程建議; (三) 確認有關工程計劃; (四) 申請土地, 批准修訂設施明細表及其他事宜 (五) 提交撥款申請
3. 場地準備 - (一) 確認場地及工作安排; (二) 於私人地方/房屋署/領匯等物業與私人業主/房屋署/領匯進行聯絡工作
4. 工程開始 - (一) 騰空處所/場地; (二) 於私人地方/房屋署/領匯等物業與私人業主/房屋署/領匯進行聯絡工作
5. 50%以上的工程已完成 - (一) 騰空處所/場地; (二) 於私人地方/房屋署/領匯等物業與私人業主/房屋署/領匯進行聯絡工作
6. 工程完成-進行工程交收檢查

## Progress Monitoring for Upgrading Barrier-Free Access and Facilities in Government Premises

監察提升政府物業／設施的無障礙設施的進度報告 (Class B)

Progress up to (Date) 資料更新日期: **30-Sep-11**Report Date 報告日期: **30-Sep-11**

No. 項目	Department (Abbreviation) 部門	District 地區	Category of Premises/Facilities 物業／設施種類	Name of Premises/Facilities 物業／設施名稱	(1) Site Survey Completed 完成場地視察	(2) Feasibility Study Completed 完成可行性研究	(3) Site Preparation Completed 完成場地準備	(4) Works Commenced 工程開始	(5) 50% or more of works Completed 工程完成超過50%	(6) Works Completed 工程完成
1	LCSD(Cultural) 康樂文化事務署 (文化)	Tsuen Wan 荃灣	Libraries 圖書館	Tsuen Wan Public Library 荃灣公共圖書館						
2	LCSD(Cultural) 康樂文化事務署 (文化)	Yuen Long 元朗	Libraries 圖書館	Yuen Long Public Library 元朗公共圖書館						
3	LCSD(Cultural) 康樂文化事務署 (文化)	Tai Po 大埔	Heritage Centre 文物中心	Wun Yiu Heritage Centre (opened in Jan 2011) 碗窑文物中心						
Total No. Completed 已完成項目總數					<b>2</b>	<b>1</b>	<b>1</b>	<b>0</b>	<b>0</b>	<b>0</b>

**Remarks:**

Involvement of Managing Departments of the relevant premises and facilities in Different Stages: -

1. Site Survey - Provision of access to the premises/ venues for site survey

2. Feasibility Study - (i) Liaison with private landlord/ HD/ Link about the BFA improvement proposals for venues situated in private/ HD/ Link properties; (ii) Confirmation of BFA improvement proposals; (iii) Confirmation of proposed works programme; (iv) Application for land allocation, approval of revised SOA, etc., as the case may; (v) Submission of funding application

3. Site Preparation - (i) Confirmation of site works arrangement; (ii) Liaison with private landlord/ HD/ Link about works commencement for venues situated in private/ HD/ Link properties

4. Works Commenced - (i) Decanting of premises/ venues; (ii) Liaison with private landlord/ HD/ Link about works commencement for venues situated in private/ HD/ Link properties

5. 50% or more of Works Completed - (i) Decanting of premises/ venues; (ii) Liaison with private landlord/ HD/ Link about works commencement for venues situated in private/ HD/ Link properties

6. Works Completed - Conduction of handover inspection

**備注:**

管理有關處所及設施的部門於不同階段中的參與方式:

1. 場地勘查- 開放處所/場地以方便勘查

2. 可行性研究 - (一) 於私人地方/房屋署/領匯等物業與私人業主/房屋署/領匯磋商有關無障礙通道和設施的工程建議 (二) 確認有關無障礙通道和設施的工程建議; (三) 確認有關工程計劃; (四) 申請土地, 批准修訂設施明細表及其他事宜 (五) 提交撥款申請

3. 場地準備 - (一) 確認場地及工作安排; (二) 於私人地方/房屋署/領匯等物業與私人業主/房屋署/領匯進行聯絡工作

4. 工程開始 - (一) 騰空處所/場地; (二) 於私人地方/房屋署/領匯等物業與私人業主/房屋署/領匯進行聯絡工作

5. 50%以上的工程已完成 - (一) 騰空處所/場地; (二) 於私人地方/房屋署/領匯等物業與私人業主/房屋署/領匯進行聯絡工作

6. 工程完成-進行工程交收檢查

## Progress Monitoring for Upgrading Barrier-Free Access and Facilities in Government Premises

## 監察提升政府物業／設施的無障礙設施的進度報告 (Class B)

Progress up to (Date) 資料更新日期:

**30-Sep-11**

Report Date 報告日期:

**30-Sep-11**

No. 項目	Department (Abbreviation) 部門	District 地區	Category of Premises/Facilities 物業／設施種類	Name of Premises/Facilities 物業／設施名稱	(1) Site Survey Completed 完成場地視察	(2) Feasibility Study Completed 完成可行性研究	(3) Site Preparation Completed 完成場地準備	(4) Works Commenced 工程開始	(5) 50% or more of works Completed 工程完成超過50%	(6) Works Completed 工程完成
1	LCSD(Leisure) 康樂文化事務署 (康樂)	Kowloon City 九龍城	Gardens, Recreation Grounds and Parks 花園、康樂場地及公園	Ma Tau Wai Road Playground 馬頭圍道遊樂場						
2	LCSD(Leisure) 康樂文化事務署 (康樂)	Kowloon City 九龍城	Gardens, Recreation Grounds and Parks 花園、康樂場地及公園	Winslow Street Playground 溫思勞街遊樂場						
3	LCSD(Leisure) 康樂文化事務署 (康樂)	Kowloon City 九龍城	Gardens, Recreation Grounds and Parks 花園、康樂場地及公園	Yan Fung Street Rest Garden 仁楓街休憩花園						
4	LCSD(Leisure) 康樂文化事務署 (康樂)	Kowloon City 九龍城	Gardens, Recreation Grounds and Parks 花園、康樂場地及公園	To Kwa Wan Complex Playground 土瓜灣市政大廈遊樂場						
5	LCSD(Leisure) 康樂文化事務署 (康樂)	Kowloon City 九龍城	Gardens, Recreation Grounds and Parks 花園、康樂場地及公園	Lok Shan Road Playground 落山道遊樂場						
6	LCSD(Leisure) 康樂文化事務署 (康樂)	Kowloon City 九龍城	Gardens, Recreation Grounds and Parks 花園、康樂場地及公園	Olympic Garden 世運花園						
7	LCSD(Leisure) 康樂文化事務署 (康樂)	Kowloon City 九龍城	Gardens, Recreation Grounds and Parks 花園、康樂場地及公園	Sung Wong Toi Playground 宋王臺遊樂場						
8	LCSD(Leisure) 康樂文化事務署 (康樂)	Kowloon City 九龍城	Gardens, Recreation Grounds and Parks 花園、康樂場地及公園	Fat Kwong Street Playground 佛光街遊樂場						



9	LCSD(Leisure) 康樂文化事務署 (康樂)	Kowloon City 九龍城	Gardens, Recreation Grounds and Parks 花園、康樂場地及公園	Wuhu Street Temporary Playground 九龍紅磡蕪湖街臨時遊樂場						
10	LCSD(Leisure) 康樂文化事務署 (康樂)	Kwun Tong 觀塘	Gardens, Recreation Grounds and Parks 花園、康樂場地及公園	Clear Water Bay Road Temporary Sitting-out Area 清水灣道臨時休憩處						
11	LCSD(Leisure) 康樂文化事務署 (康樂)	Southern 南區	Gardens, Recreation Grounds and Parks 花園、康樂場地及公園	Sun Pat Kan Sitting-out Area 新八間休憩處						
12	LCSD(Leisure) 康樂文化事務署 (康樂)	Tsuen Wan 荃灣	Beaches and Swimming Pools 泳灘及泳池	Ting Kau Beach 汀九灣泳灘						
13	LCSD(Leisure) 康樂文化事務署 (康樂)	Tsuen Wan 荃灣	Beaches and Swimming Pools 泳灘及泳池	Anglers' Beach 釣魚灣泳灘						
Total No. Completed 已完成項目總數					6	0	0	0	0	0

**Remarks:**

Involvement of Managing Departments of the relevant premises and facilities in Different Stages: -

1. Site Survey - Provision of access to the premises/ venues for site survey
2. Feasibility Study - (i) Liaison with private landlord/ HD/ Link about the BFA improvement proposals for venues situated in private/ HD/ Link properties; (ii) Confirmation of BFA improvement proposals; (iii) Confirmation of proposed works programme; (iv) Application for land allocation, approval of revised SOA, etc., as the case may; (v) Submission of funding application
3. Site Preparation - (i) Confirmation of site works arrangement; (ii) Liaison with private landlord/ HD/ Link about works commencement for venues situated in private/ HD/ Link properties
4. Works Commenced - (i) Decanting of premises/ venues; (ii) Liaison with private landlord/ HD/ Link about works commencement for venues situated in private/ HD/ Link properties
5. 50% or more of Works Completed - (i) Decanting of premises/ venues; (ii) Liaison with private landlord/ HD/ Link about works commencement for venues situated in private/ HD/ Link properties
6. Works Completed - Conduction of handover inspection

**備注：**

管理有關處所及設施的部門於不同階段中的參與方式：

1. 場地勘查- 開放處所/場地以方便勘查
2. 可行性研究 - (一) 於私人地方/房屋署/領匯等物業與私人業主/房屋署/領匯磋商有關無障礙通道和設施的工程建議 (二) 確認有關無障礙通道和設施的工程建議; (三) 確認有關工程計劃; (四) 申請土地, 批准修訂設施明細表及其他事宜 (五) 提交撥款申請
3. 場地準備 - (一) 確認場地及工作安排; (二) 於私人地方/房屋署/領匯等物業與私人業主/房屋署/領匯進行聯絡工作
4. 工程開始 - (一) 騰空處所/場地; (二) 於私人地方/房屋署/領匯等物業與私人業主/房屋署/領匯進行聯絡工作
5. 50%以上的工程已完成 - (一) 騰空處所/場地; (二) 於私人地方/房屋署/領匯等物業與私人業主/房屋署/領匯進行聯絡工作
6. 工程完成-進行工程交收檢查

Progress Monitoring for Upgrading Barrier-Free Access and Facilities in Government Premises  
監察提升政府物業／設施的無障礙設施的進度報告 (Class B)

Progress up to (Date) 資料更新日期:

**30-Sep-11**

Report Date 報告日期:

**30-Sep-11**

No. 項目	Department (Abbreviation) 部門	District 地區	Category of Premises/Facilities 物業／設施種類	Name of Premises/Facilities 物業／設施名稱	(1) Site Survey Completed 完成場地視察	(2) Feasibility Study Completed 完成可行性研究	(3) Site Preparation Completed 完成場地準備	(4) Works Commenced 工程開始	(5) 50% or more of works Completed 工程完成超過50%	(6) Works Completed 工程完成
1	TD 運輸署	Eastern District 東區	Office 辦事處	Sheung On Driving Test Centre 常安駕駛考試中心						
2	TD 運輸署	Kowloon City District 九龍城區	Office 辦事處	Chung Yee Street Driving Test Centre 忠義街駕駛考試中心						
3	TD 運輸署	Kowloon City District 九龍城區	Office 辦事處	Pui Ching Road Driving Test Centre cum Office 培正道駕駛考試中心及辦公室						
4	TD 運輸署	Kowloon City District 九龍城區	Office 辦事處	Tin Kwong Road Driving Test Centre 天光道駕駛考試中心						
5	TD 運輸署	Kowloon City District 九龍城區	Office 辦事處	To Kwa Wan Vehicle Examination Centre 土瓜灣驗車中心						
6	TD 運輸署	Kwai Tsing District 葵青區	Office 辦事處	Kwai Shing Driving Test Centre 葵盛駕駛考試中心						
7	TD 運輸署	Kwai Tsing District 葵青區	Office 辦事處	Shek Yam Driving Test Centre 石蔭駕駛考試中心						
8	TD 運輸署	Kwai Tsing District 葵青區	Office 辦事處	Sheung Kwai Chung Vehicle Examination Centre 上葵涌驗車中心						
9	TD 運輸署	Kwun Tong District 觀塘區	Office 辦事處	Yau Tong Driving Test Centre 油塘駕駛考試中心						
10	TD 運輸署	Kwun Tong District 觀塘區	Office 辦事處	Kowloon Bay Vehicle Examination Centre 九龍灣驗車中心						
11	TD 運輸署	Kwun Tong District 觀塘區	Office 辦事處	New Kowloon Bay Vehicle Examination Centre 新九龍灣驗車中心						
12	TD 運輸署	Sham Shui Po District 深水埗區	Office 辦事處	Chak On Road Driving Test Centre 澤安道駕駛考試中心						
13	TD 運輸署	Tsuen Wan District 荃灣區	Office 辦事處	Tsuen Wan Driving Test Centre 荃灣駕駛考試中心						
14	TD 運輸署	Wan Chai District 灣仔區	Office 辦事處	Happy Valley Driving Test Centre 跑馬地駕駛考試中心						
15	TD 運輸署	Wan Chai District 灣仔區	Office 辦事處	So Kon Po Driving Test Centre 掃桿埔駕駛考試中心						
Total No. Completed 已完成項目總數					<b>7</b>	<b>2</b>	<b>0</b>	<b>0</b>	<b>0</b>	<b>0</b>

**Remarks:**

Involvement of Managing Departments of the relevant premises and facilities in Different Stages: -

1. Site Survey - Provision of access to the premises/ venues for site survey
2. Feasibility Study - (i) Liaison with private landlord/ HD/ Link about the BFA improvement proposals for venues situated in private/ HD/ Link properties; (ii) Confirmation of BFA improvement proposals; (iii) Confirmation of proposed works programme; (iv) Application for land allocation, approval of revised SOA, etc., as the case may; (v) Submission of funding application
3. Site Preparation - (i) Confirmation of site works arrangement; (ii) Liaison with private landlord/ HD/ Link about works commencement for venues situated in private/ HD/ Link properties
4. Works Commenced - (i) Decanting of premises/ venues; (ii) Liaison with private landlord/ HD/ Link about works commencement for venues situated in private/ HD/ Link properties
5. 50% or more of Works Completed - (i) Decanting of premises/ venues; (ii) Liaison with private landlord/ HD/ Link about works commencement for venues situated in private/ HD/ Link properties
6. Works Completed - Conduction of handover inspection

**備注:**

管理有關處所及設施的部門於不同階段中的參與方式:

1. 場地勘查- 開放處所/場地以方便勘查
2. 可行性研究 - (一) 於私人地方/房屋署/領匯等物業與私人業主/房屋署/領匯磋商有關無障礙通道和設施的工程建議 (二) 確認有關無障礙通道和設施的工程建議; (三) 確認有關工程計劃; (四) 申請土地, 批准修訂設施明細表及其他事宜 (五) 提交撥款申請
3. 場地準備 - (一) 確認場地及工作安排; (二) 於私人地方/房屋署/領匯等物業與私人業主/房屋署/領匯進行聯絡工作
4. 工程開始 - (一) 騰空處所/場地; (二) 於私人地方/房屋署/領匯等物業與私人業主/房屋署/領匯進行聯絡工作
5. 50%以上的工程已完成 - (一) 騰空處所/場地; (二) 於私人地方/房屋署/領匯等物業與私人業主/房屋署/領匯進行聯絡工作
6. 工程完成-進行工程交收檢查

Progress Monitoring for Upgrading Barrier-Free Access and Facilities in Government Premises  
監察提升政府物業／設施的無障礙設施的進度報告 (Class B)

Progress up to (Date) 資料更新日期:  
Report Date 報告日期:

30-Sep-11  
30-Sep-11

No. 項目	Department (Abbreviation) 部門	District 地區	Category of Premises/Facilities 物業／設施種類	Name of Premises/Facilities 物業／設施名稱	Scope of Works 工程範圍	(1) Site Survey Completed 完成場地視察	(2) Feasibility Study Completed 完成可行性研究	(3) Site Preparation Completed 完成場地準備	(4) Works Commenced 工程開始	(5) 50% or more of works Completed 工程完成超過50%	(6) Works Completed 工程完成
1	TD 運輸署	Eastern District 東區	Public Transport Interchange / Bus Terminus 公共運輸交匯處/巴士總站	Heng Fa Chuen Bus Terminus 杏花邨巴士總站	Provision of accessible facilities such as dropped kerb, tactile warning strip, reserved waiting area for the disabled, etc. 提供無障礙設施，例如下斜路緣、觸覺警示帶和殘疾人士候車區標記等。						
2	TD 運輸署	Eastern District 東區	Public Transport Interchange / Bus Terminus 公共運輸交匯處/巴士總站	Tin Hau Station Public Transport Interchange 天后站公共運輸交匯處	Provision of accessible facilities such as dropped kerb, tactile warning strip, reserved waiting area for the disabled, etc. 提供無障礙設施，例如下斜路緣、觸覺警示帶和殘疾人士候車區標記等。						
3	TD 運輸署	Eastern District 東區	Public Transport Interchange / Bus Terminus 公共運輸交匯處/巴士總站	Hong Man Street Bus Terminus 康民街巴士總站	Provision of accessible facilities such as dropped kerb, tactile warning strip, reserved waiting area for the disabled, etc. 提供無障礙設施，例如下斜路緣、觸覺警示帶和殘疾人士候車區標記等。						
4	TD 運輸署	Islands District 離島區	Public Transport Interchange / Bus Terminus 公共運輸交匯處/巴士總站	Mui Wo Bus Terminus 梅窩巴士總站	Provision of accessible facilities such as dropped kerb, tactile warning strip, reserved waiting area for the disabled, etc. 提供無障礙設施，例如下斜路緣、觸覺警示帶和殘疾人士候車區標記等。						
5	TD 運輸署	Islands District 離島區	Public Transport Interchange / Bus Terminus 公共運輸交匯處/巴士總站	Tai O Bus Terminus 大澳巴士總站	Provision of accessible facilities such as dropped kerb, tactile warning strip, reserved waiting area for the disabled, etc. 提供無障礙設施，例如下斜路緣、觸覺警示帶和殘疾人士候車區標記等。						
6	TD 運輸署	Islands District 離島區	Public Transport Interchange / Bus Terminus 公共運輸交匯處/巴士總站	Tong Fuk Bus Terminus 塘福巴士總站	Provision of accessible facilities such as dropped kerb, tactile warning strip, reserved waiting area for the disabled, etc. 提供無障礙設施，例如下斜路緣、觸覺警示帶和殘疾人士候車區標記等。						
7	TD 運輸署	Islands District 離島區	Public Transport Interchange / Bus Terminus 公共運輸交匯處/巴士總站	Tung Chung Town Centre Bus Terminus 東涌市中心巴士總站	Provision of accessible facilities such as dropped kerb, tactile warning strip, reserved waiting area for the disabled, etc. 提供無障礙設施，例如下斜路緣、觸覺警示帶和殘疾人士候車區標記等。						
8	TD 運輸署	Islands District 離島區	Footbridge 行人天橋	across River Silver near Ngan Shu Street (NF237) 橫跨銀河近銀樹街 (NF237)	Provision of tactile warning strip 提供觸覺警示帶						
9	TD 運輸署	Islands District 離島區	Footbridge 行人天橋	across River Silver near Ngan Shu Street (NF236) 橫跨銀河近銀樹街 (NF236)	Provision of tactile warning strip 提供觸覺警示帶						
10	TD 運輸署	Islands District 離島區	Subway 行人隧道	under Shun Tung Road near Yu Tung Road 東涌順東路近裕東路	Provision of tactile warning strip 提供觸覺警示帶						
11	TD 運輸署	Islands District 離島區	Subway 行人隧道	under Tat Tung Road near Shun Tung Road 東涌達東路近順東路	Provision of tactile warning strip 提供觸覺警示帶						
12	TD 運輸署	Islands District 離島區	Subway 行人隧道	under Shun Tung Road near Tung Chung Town Electric Sub-Station 東涌順東路近裕東路中華電力有限公司東涌市變壓站	Provision of tactile warning strip 提供觸覺警示帶						
13	TD 運輸署	Islands District 離島區	Footbridge 行人天橋	Foot/ Cycle Bridge at Tung Chung North Lantau 大嶼山北東涌	Provision of tactile warning strip 提供觸覺警示帶						
14	TD 運輸署	Islands District 離島區	Footbridge 行人天橋	Foot/ Cycle Bridge at Tung Chung North Lantau 大嶼山北東涌	Provision of tactile warning strip 提供觸覺警示帶						
15	TD 運輸署	Islands District 離島區	Footbridge 行人天橋	Tung Chung Waterfront Road near Wong Lung Hang Road 東涌海濱路近黃龍坑道	Provision of tactile warning strip 提供觸覺警示帶						
16	TD 運輸署	Islands District 離島區	Footbridge 行人天橋	Tung Chung Waterfront Road (Road P1) near existing Mini Transport Terminus 東涌海濱路近交通總站	Provision of tactile warning strip 提供觸覺警示帶						
17	TD 運輸署	Islands District 離島區	Footbridge 行人天橋	Hang Mei Tai O Lantau 大澳亨美	Provision of tactile warning strip 提供觸覺警示帶						
18	TD 運輸署	Islands District 離島區	Subway 行人隧道	across North Lantau Highway near Pak Mong 橫跨北大嶼山公路近白芒	Provision of tactile warning strip 提供觸覺警示帶						
19	TD 運輸署	Kwai Tsing District 葵青區	Public Transport Interchange / Bus Terminus 公共運輸交匯處/巴士總站	Kwai Fong Station Bus Terminus 葵芳站巴士總站	Provision of accessible facilities such as dropped kerb, tactile warning strip, reserved waiting area for the disabled, etc. 提供無障礙設施，例如下斜路緣、觸覺警示帶和殘疾人士候車區標記等。						
20	TD 運輸署	Kwai Tsing District 葵青區	Public Transport Interchange / Bus Terminus 公共運輸交匯處/巴士總站	Lai King Bus Terminus 荔景巴士總站	Provision of accessible facilities such as dropped kerb, tactile warning strip, reserved waiting area for the disabled, etc. 提供無障礙設施，例如下斜路緣、觸覺警示帶和殘疾人士候車區標記等。						
21	TD 運輸署	Kwai Tsing District 葵青區	Public Transport Interchange / Bus Terminus 公共運輸交匯處/巴士總站	Shek Lei (Lei Pui Street) Bus Terminus 石籬(梨貝街)巴士總站	Provision of accessible facilities such as dropped kerb, tactile warning strip, reserved waiting area for the disabled, etc. 提供無障礙設施，例如下斜路緣、觸覺警示帶和殘疾人士候車區標記等。						

22	TD 運輸署	Kwai Tsing District 葵青區	Public Transport Interchange / Bus Terminus 公共運輸交匯處/巴士總站	Cheung Wan Bus Terminus 長宏巴士總站	Provision of accessible facilities such as dropped kerb, tactile warning strip, reserved waiting area for the disabled, etc. 提供無障礙設施，例如下斜路緣、觸覺警示帶和殘														
23	TD 運輸署	Kwai Tsing District 葵青區	Public Transport Interchange / Bus Terminus 公共運輸交匯處/巴士總站	Tsing Yi Ferry Bus Terminus 青衣碼頭巴士總站	Provision of accessible facilities such as dropped kerb, tactile warning strip, reserved waiting area for the disabled, etc. 提供無障礙設施，例如下斜路緣、觸覺警示帶和殘疾人士候車區標記等。														
24	TD 運輸署	Kwun Tong District 觀塘區	Public Transport Interchange / Bus Terminus 公共運輸交匯處/巴士總站	Kwun Tong Ferry Bus Terminus 觀塘碼頭巴士總站	Provision of accessible facilities such as dropped kerb, tactile warning strip, reserved waiting area for the disabled, etc. 提供無障礙設施，例如下斜路緣、觸覺警示帶和殘														
25	TD 運輸署	North District 北區	Footbridge 行人天橋	over Rail Station near Choi Yuen Road 橫跨港鐵站近彩園路	Provision of tactile warning strip 提供觸覺警示帶														
26	TD 運輸署	North District 北區	Footbridge 行人天橋	across Sheung Shui Rail Station / San Wan Road 橫跨港鐵上水站及新運路	Provision of tactile warning strip 提供觸覺警示帶														
27	TD 運輸署	North District 北區	Footbridge 行人天橋	near Sheung Shui Station at Choi Yuen Road 彩園路近上水車站	Provision of tactile warning strip 提供觸覺警示帶														
28	TD 運輸署	North District 北區	Footbridge 行人天橋	across Fanling Highway near Avon Park 橫跨粉嶺公路近碧湖花園	Provision of tactile warning strip 提供觸覺警示帶														
29	TD 運輸署	North District 北區	Subway 行人隧道	across Pak Wo Road near Kat Cheung Crescent and Yu Tai Road 橫跨百和路近吉祥街和裕泰路	Provision of tactile warning strip 提供觸覺警示帶														
30	TD 運輸署	North District 北區	Footbridge 行人天橋	across Lui Ming Road Bus Station near Wah Ming Estate 橫跨雷鳴路巴士總站近華明邨	Provision of tactile warning strip 提供觸覺警示帶														
31	TD 運輸署	North District 北區	Footbridge 行人天橋	across Luen On Street near Wo Mun Street 橫跨聯安街近和滿街	Provision of tactile warning strip 提供觸覺警示帶														
32	TD 運輸署	North District 北區	Footbridge 行人天橋	across Jackey Club Road near Sheung Pak Tsuen 橫跨馬會道近上北村	Provision of tactile warning strip 提供觸覺警示帶														
33	TD 運輸署	North District 北區	Footbridge 行人天橋	across San Wan Road near Lung Sum Avenue 橫跨新運路近龍琛路	Provision of tactile warning strip 提供觸覺警示帶														
34	TD 運輸署	North District 北區	Footbridge 行人天橋	across Lung Sum Avenue near San Fat Street 橫跨龍琛路近新發街	Provision of tactile warning strip 提供觸覺警示帶														
35	TD 運輸署	North District 北區	Footbridge 行人天橋	across Yat Ming Road near Wah Sam Estate & Avon Park 橫跨一鳴路近華心邨及碧湖花園	Provision of tactile warning strip 提供觸覺警示帶														
36	TD 運輸署	North District 北區	Footbridge 行人天橋	across Shek Sheng River near Choi Shun St 橫跨石上河近彩順街	Provision of tactile warning strip 提供觸覺警示帶														
37	TD 運輸署	North District 北區	Footbridge 行人天橋	across Sha Tau Kok Road (Lung Yeuk Tau near Lung Ma Road) 橫跨沙頭角公路(龍躍頭段近龍馬路)	Provision of tactile warning strip 提供觸覺警示帶														
38	TD 運輸署	North District 北區	Subway 行人隧道	across Jockey Club Road near Chi Shun Lane 橫跨馬會道近智順里	Provision of tactile warning strip 提供觸覺警示帶														
39	TD 運輸署	North District 北區	Subway 行人隧道	across Sha Tau Kok Road - Lung Yeuk Tau near Luen Hing Street 橫跨沙頭角公路龍躍頭段近聯興街	Provision of tactile warning strip 提供觸覺警示帶														
40	TD 運輸署	North District 北區	Subway 行人隧道	across Sha Tau Kok Road near Luen On Street 橫跨沙頭角公路龍躍頭段近聯安街	Provision of tactile warning strip 提供觸覺警示帶														
41	TD 運輸署	North District 北區	Subway 行人隧道	across Jockey Club Road near Fu Hing Street 橫跨馬會道近符興街	Provision of tactile warning strip 提供觸覺警示帶														
42	TD 運輸署	North District 北區	Subway 行人隧道	Lo Wu Rail Station near Ng Tung River 港鐵羅湖站近梧桐河	Provision of tactile warning strip 提供觸覺警示帶														
43	TD 運輸署	North District 北區	Subway 行人隧道	near Jockey Club Road/Chi Shun Lane 近馬會道/智順里	Provision of tactile warning strip 提供觸覺警示帶														
44	TD 運輸署	North District 北區	Subway 行人隧道	across Pak Wo Road near Fung Ying Seen Koon 橫跨百和路近蓬瀛仙館	Provision of tactile warning strip 提供觸覺警示帶														
45	TD 運輸署	North District 北區	Subway 行人隧道	across Ma Sik Road near Jockey Club Road and So Kwun Po Road 橫跨馬適路近馬會道及掃管埔路	Provision of tactile warning strip 提供觸覺警示帶														
46	TD 運輸署	North District 北區	Footbridge 行人天橋	across San Wan Road near Fanling Station Road 橫跨新運路近粉嶺車站路	Provision of tactile warning strip 提供觸覺警示帶														
47	TD 運輸署	North District 北區	Subway 行人隧道	across Po Shek Wu Road & Jockey Club Road near Hing Yan Tsuen 橫跨寶石湖路及馬會道近興仁村	Provision of tactile warning strip 提供觸覺警示帶														
48	TD 運輸署	North District 北區	Footbridge 行人天橋	across San Wan Road near Fanling Station Road 橫跨新運路近粉嶺車站路	Provision of tactile warning strip 提供觸覺警示帶														
49	TD 運輸署	North District 北區	Subway 行人隧道	across Luen On Street near Sha Tau Kok Road - Lung Yeuk Tau 橫跨聯安街近沙頭角公路龍躍頭段	Provision of tactile warning strip 提供觸覺警示帶														
50	TD 運輸署	North District 北區	Subway 行人隧道	across Pak Wo Road near Po Wing Road 橫跨百和路近保榮路	Provision of tactile warning strip 提供觸覺警示帶														
51	TD 運輸署	North District 北區	Subway 行人隧道	across Po Kin Road near Pak Wo Road 橫跨保榮路近百和路	Provision of tactile warning strip 提供觸覺警示帶														
52	TD 運輸署	North District 北區	Footbridge 行人天橋	across Pak Wo Road near Wai Ming Street 橫跨百和路近偉明街	Provision of tactile warning strip 提供觸覺警示帶														
53	TD 運輸署	North District 北區	Footbridge 行人天橋	across Sheung Shui Station KCR / San Wan Road 橫跨港鐵上水站/新運路	Provision of tactile warning strip 提供觸覺警示帶														

54	TD 運輸署	North District 北區	Footbridge 行人天橋	Footbridge across San Wan Road and the Track of East Rail near Ka Fu Close 橫跨新運路及東鐵路軌近嘉富坊	Provision of tactile warning strip 提供觸覺警示帶														
55	TD 運輸署	Sai Kung District 西貢區	Public Transport Interchange / Bus Terminus 公共運輸交匯處/巴士總站	Clear Water Second Beach Bus Terminus 清水灣二灘巴士總站	Provision of accessible facilities such as dropped kerb, tactile warning strip, reserved waiting area for the disabled, etc. 提供無障礙設施，例如下斜路緣、觸覺警示帶和殘疾人士候車區標記等。														
56	TD 運輸署	Sai Kung District 西貢區	Public Transport Interchange / Bus Terminus 公共運輸交匯處/巴士總站	Tseung Kwan O Industrial Estate Public Transport Interchange 將軍澳工業村公共運輸交匯處	Provision of accessible facilities such as dropped kerb, tactile warning strip, reserved waiting area for the disabled, etc. 提供無障礙設施，例如下斜路緣、觸覺警示帶和殘疾人士候車區標記等。														
57	TD 運輸署	Sai Kung District 西貢區	Public Transport Interchange / Bus Terminus 公共運輸交匯處/巴士總站	Wai Man Road Public Light Bus Terminus 惠民路公共小巴總站	Provision of accessible facilities such as dropped kerb, tactile warning strip, reserved waiting area for the disabled, etc. 提供無障礙設施，例如下斜路緣、觸覺警示帶和殘疾人士候車區標記等。														
58	TD 運輸署	Sai Kung District 西貢區	Footbridge 行人天橋	across Po Lam Road North near Po Lam Estate 橫跨寶琳北路近寶琳邨	Provision of tactile warning strip 提供觸覺警示帶														
59	TD 運輸署	Sai Kung District 西貢區	Footbridge 行人天橋	across Po Lam Road North near Po Lam Estate 橫跨寶琳北路近寶琳邨	Provision of tactile warning strip 提供觸覺警示帶														
60	TD 運輸署	Sai Kung District 西貢區	Footbridge 行人天橋	across Po Lam Road North near Lam Shing Road 橫跨寶琳北路近林盛路	Provision of tactile warning strip 提供觸覺警示帶														
61	TD 運輸署	Sai Kung District 西貢區	Footbridge 行人天橋	across Clear Water Bay Road near Pik Uk Prison 橫跨清水灣道近壁屋監獄	Provision of tactile warning strip 提供觸覺警示帶														
62	TD 運輸署	Sai Kung District 西貢區	Footbridge 行人天橋	across Po Ning Road near Po Shun Road 橫跨寶寧路近寶順路	Provision of tactile warning strip 提供觸覺警示帶														
63	TD 運輸署	Sai Kung District 西貢區	Footbridge 行人天橋	across Chiu Shun Road near Ngan O Road 橫跨昭信路近銀澳路	Provision of tactile warning strip 提供觸覺警示帶														
64	TD 運輸署	Sai Kung District 西貢區	Footbridge 行人天橋	J/O Hiram's Highway and Clear Water Bay Road 西貢公路與清水灣道交界	Provision of tactile warning strip 提供觸覺警示帶														
65	TD 運輸署	Sai Kung District 西貢區	Footbridge 行人天橋	across Tong Ming Street linking Sheung Tak Shopping Centre and Area 56 橫跨康明街連接尚德商場與56區	Provision of tactile warning strip 提供觸覺警示帶														
66	TD 運輸署	Sai Kung District 西貢區	Footbridge 行人天橋	across Po Hong Road linking Sheung Tak Estate and Area 45 橫跨寶康路連接尚德邨與45區	Provision of tactile warning strip 提供觸覺警示帶														
67	TD 運輸署	Sai Kung District 西貢區	Subway 行人隧道	across Clear Water Bay Road near Tseng Lan Shue 橫跨清水灣道近井欄樹	Provision of tactile warning strip 提供觸覺警示帶														
68	TD 運輸署	Sai Kung District 西貢區	Subway 行人隧道	across Wan Po Road near Shek Kok Road 橫跨環保大道近石角路	Provision of tactile warning strip 提供觸覺警示帶														
69	TD 運輸署	Sai Kung District 西貢區	Subway 行人隧道	across Clear Water Bay Road near University Road 橫跨清水灣道近大學道	Provision of tactile warning strip 提供觸覺警示帶														
70	TD 運輸署	Sai Kung District 西貢區	Footbridge 行人天橋	Pung Loi Avenue 蓬萊徑	Provision of tactile warning strip 提供觸覺警示帶														
71	TD 運輸署	Sai Kung District 西貢區	Subway 行人隧道	across Po Fung Road near Po Lam Road North 橫跨寶豐路近寶琳北路	Provision of tactile warning strip 提供觸覺警示帶														
72	TD 運輸署	Sai Kung District 西貢區	Subway 行人隧道	across Po Lam Road North near Po Fung Road 橫跨寶琳北路近寶豐路	Provision of tactile warning strip 提供觸覺警示帶														
73	TD 運輸署	Sai Kung District 西貢區	Subway 行人隧道	across Wan Po Road near Pung Loi Avenue 橫跨環保大道近蓬萊徑	Provision of tactile warning strip 提供觸覺警示帶														
74	TD 運輸署	Shatin District 沙田區	Public Transport Interchange / Bus Terminus 公共運輸交匯處/巴士總站	Chevalier Garden Bus Terminus 富安花園巴士總站	Provision of accessible facilities such as dropped kerb, tactile warning strip, reserved waiting area for the disabled, etc. 提供無障礙設施，例如下斜路緣、觸覺警示帶和殘疾人士候車區標記等。														
75	TD 運輸署	Shatin District 沙田區	Public Transport Interchange / Bus Terminus 公共運輸交匯處/巴士總站	Fo Tan (Shan Mei Street) Bus Terminus 火炭(山尾街)巴士總站	Provision of accessible facilities such as dropped kerb, tactile warning strip, reserved waiting area for the disabled, etc. 提供無障礙設施，例如下斜路緣、觸覺警示帶和殘疾人士候車區標記等。														
76	TD 運輸署	Shatin District 沙田區	Public Transport Interchange / Bus Terminus 公共運輸交匯處/巴士總站	Heng On Bus Terminus 恒安巴士總站	Provision of accessible facilities such as dropped kerb, tactile warning strip, reserved waiting area for the disabled, etc. 提供無障礙設施，例如下斜路緣、觸覺警示帶和殘疾人士候車區標記等。														
77	TD 運輸署	Shatin District 沙田區	Public Transport Interchange / Bus Terminus 公共運輸交匯處/巴士總站	Kam Ying Court Bus Terminus 錦英苑巴士總站	Provision of accessible facilities such as dropped kerb, tactile warning strip, reserved waiting area for the disabled, etc. 提供無障礙設施，例如下斜路緣、觸覺警示帶和殘疾人士候車區標記等。														
78	TD 運輸署	Shatin District 沙田區	Public Transport Interchange / Bus Terminus 公共運輸交匯處/巴士總站	Kwong Yuen Estate Bus Terminus 廣源邨巴士總站	Provision of accessible facilities such as dropped kerb, tactile warning strip, reserved waiting area for the disabled, etc. 提供無障礙設施，例如下斜路緣、觸覺警示帶和殘疾人士候車區標記等。														
79	TD 運輸署	Shatin District 沙田區	Public Transport Interchange / Bus Terminus 公共運輸交匯處/巴士總站	Lee On Bus Terminus 利安巴士總站	Provision of accessible facilities such as dropped kerb, tactile warning strip, reserved waiting area for the disabled, etc. 提供無障礙設施，例如下斜路緣、觸覺警示帶和殘疾人士候車區標記等。														
80	TD 運輸署	Shatin District 沙田區	Public Transport Interchange / Bus Terminus 公共運輸交匯處/巴士總站	Pai Tau Street Public Transport Interchange 沙田火車站(排頭街)公共運輸交匯處	Provision of accessible facilities such as dropped kerb, tactile warning strip, reserved waiting area for the disabled, etc. 提供無障礙設施，例如下斜路緣、觸覺警示帶和殘疾人士候車區標記等。														

81	TD 運輸署	Shatin District 沙田區	Public Transport Interchange / Bus Terminus 公共運輸交匯處/巴士總站	Sun Chui Bus Terminus 新翠巴士總站	Provision of accessible facilities such as dropped kerb, tactile warning strip, reserved waiting area for the disabled, etc. 提供無障礙設施，例如下斜路緣、觸覺警示帶和殘疾人士候車區標記等。														
82	TD 運輸署	Shatin District 沙田區	Public Transport Interchange / Bus Terminus 公共運輸交匯處/巴士總站	Wong Nai Tau Bus Terminus 黃泥頭巴士總站	Provision of accessible facilities such as dropped kerb, tactile warning strip, reserved waiting area for the disabled, etc. 提供無障礙設施，例如下斜路緣、觸覺警示帶和殘疾人士候車區標記等。														
83	TD 運輸署	Shatin District 沙田區	Public Transport Interchange / Bus Terminus 公共運輸交匯處/巴士總站	Yiu On Bus Terminus 耀安巴士總站	Provision of accessible facilities such as dropped kerb, tactile warning strip, reserved waiting area for the disabled, etc. 提供無障礙設施，例如下斜路緣、觸覺警示帶和殘疾人士候車區標記等。														
84	TD 運輸署	Shatin District 沙田區	Subway 行人隧道	across Lion Rock Tunnel Road near Tai Po Road - Tai Wai and Sha Tin Centre Street 橫跨獅子山隧道公路近大圍大埔道與沙田正街	Provision of tactile warning strip 提供觸覺警示帶														
85	TD 運輸署	Shatin District 沙田區	Subway 行人隧道	across Lion Rock Tunnel Road near Shan Ha Wai (Tsang Tai UK) 橫跨獅子山隧道公路近山下圍(曾大屋)	Provision of tactile warning strip 提供觸覺警示帶														
86	TD 運輸署	Shatin District 沙田區	Subway 行人隧道	across Tai Po Road - Tai Wai near Chik Chuen Street 橫跨大圍大埔道近積存街	Provision of tactile warning strip 提供觸覺警示帶														
87	TD 運輸署	Shatin District 沙田區	Subway 行人隧道	across Tai Chung Kiu Road and On King Street 橫跨大涌橋路與安景街	Provision of tactile warning strip 提供觸覺警示帶														
88	TD 運輸署	Shatin District 沙田區	Subway 行人隧道	across Siu Lek Yuen Road near Chap Wai Kon Street 橫跨小瀝源路近插桅杆街	Provision of tactile warning strip 提供觸覺警示帶														
89	TD 運輸署	Shatin District 沙田區	Subway 行人隧道	across Sha Tin Wai Road near Siu Lek Yuen Road 橫跨沙田圍路近小瀝源路	Provision of tactile warning strip 提供觸覺警示帶														
90	TD 運輸署	Shatin District 沙田區	Subway 行人隧道	at Siu Lek Yuen Road near Sha Tin Wai Road 橫跨小瀝源路近沙田圍路	Provision of tactile warning strip 提供觸覺警示帶														
91	TD 運輸署	Shatin District 沙田區	Subway 行人隧道	under Hang Hong Street near Sai Sha Road 橫跨恆康街近西沙路	Provision of tactile warning strip 提供觸覺警示帶														
92	TD 運輸署	Shatin District 沙田區	Subway 行人隧道	Ma On Shan Road near Kam Ying Road 馬鞍山路近錦英路	Provision of tactile warning strip 提供觸覺警示帶														
93	TD 運輸署	Shatin District 沙田區	Subway 行人隧道	across Hang Hong Street near Yiu On Estate and Hang Kam Street 橫跨恆康街近恆錦街與耀安邨	Provision of tactile warning strip 提供觸覺警示帶														
94	TD 運輸署	Shatin District 沙田區	Footbridge 行人天橋	across Sai Sha Road near Chung On Estate 橫跨西沙路近頌安邨	Provision of tactile warning strip 提供觸覺警示帶														
95	TD 運輸署	Shatin District 沙田區	Footbridge 行人天橋	across Ma On Shan Road near Sewage Pumping Station and Hang Yiu Street 橫跨馬鞍山路近污水抽水站與恆耀街	Provision of tactile warning strip 提供觸覺警示帶														
96	TD 運輸署	Shatin District 沙田區	Subway 行人隧道	across a slip road from Sha Tin Rural Committee Road near Sha Tin Plaza and Tai Po Road - Sha Tin 橫跨沙田鄉事會路支路近沙田廣場與沙田大埔道	Provision of tactile warning strip 提供觸覺警示帶														
97	TD 運輸署	Shatin District 沙田區	Footbridge 行人天橋	Tai Po Road over Sha Tin Rail Station near Tin Liu 沙田大埔道沙田鐵路站近田寮	Provision of tactile warning strip 提供觸覺警示帶														
98	TD 運輸署	Shatin District 沙田區	Subway 行人隧道	Tin Sam Street near Che Kung Miu Road 田心街近車公廟路	Provision of tactile warning strip 提供觸覺警示帶														
99	TD 運輸署	Shatin District 沙田區	Footbridge 行人天橋	Shing Mun River near Heung Fan Liu Street 城門河近香粉寮街	Provision of tactile warning strip 提供觸覺警示帶														
100	TD 運輸署	Shatin District 沙田區	Footbridge 行人天橋	across Shing Mun River near Pik Tin Street and Heung Fan Liu Street 橫跨城門河近碧田街與香粉寮街	Provision of tactile warning strip 提供觸覺警示帶														
101	TD 運輸署	Shatin District 沙田區	Footbridge 行人天橋	across Shing Mun River near Mei Lam Estate 橫跨城門河近美林邨	Provision of tactile warning strip 提供觸覺警示帶														
102	TD 運輸署	Shatin District 沙田區	Footbridge 行人天橋	across Shing Mun River next to Tai Wai Rail Station 橫跨城門河近大圍鐵路站	Provision of tactile warning strip 提供觸覺警示帶														
103	TD 運輸署	Shatin District 沙田區	Footbridge 行人天橋	across Shing Mun River Channel from Sha Tin Government Secondary School to Sha Tin Tau Temporary House Area 橫跨沙田城門河由沙田官立中學至沙田頭臨時房屋區	Provision of tactile warning strip 提供觸覺警示帶														
104	TD 運輸署	Shatin District 沙田區	Footbridge 行人天橋	across Shing Mun River next to Lion Rock Tunnel Road near Sha Tin Central Park 橫跨城門河-獅子山隧道公路近沙田中央公園	Provision of tactile warning strip 提供觸覺警示帶														
105	TD 運輸署	Shatin District 沙田區	Footbridge 行人天橋	Shing Chuen Road near Shing Mun River Channel 成全路近城門河	Provision of tactile warning strip 提供觸覺警示帶														
106	TD 運輸署	Shatin District 沙田區	Subway 行人隧道	Sha Tin Centre Street near Tai Po Road - Sha Tin 沙田正街近沙田大埔道	Provision of tactile warning strip 提供觸覺警示帶														
107	TD 運輸署	Shatin District 沙田區	Footbridge 行人天橋	Sha Tin Bus Station near Sha Tin Rail Station 沙田鐵路站近沙田巴士站	Provision of tactile warning strip 提供觸覺警示帶														
108	TD 運輸署	Shatin District 沙田區	Footbridge 行人天橋	Sha Tin Rural Committee Road near Lek Yuen Eastern 沙田鄉事會路近瀝源邨	Provision of tactile warning strip 提供觸覺警示帶														
109	TD 運輸署	Shatin District 沙田區	Footbridge 行人天橋	across Tai Po Road near nullah 橫跨大埔道近明渠	Provision of tactile warning strip 提供觸覺警示帶														
110	TD 運輸署	Shatin District 沙田區	Footbridge 行人天橋	Siu Lek Yuen Road near Kwong Yuen Estate 小瀝源路近廣源邨	Provision of tactile warning strip 提供觸覺警示帶														

111	TD 運輸署	Shatin District 沙田區	Subway 行人隧道	across Tate's Cairn Highway near A Kung Kok Street and Sha Tin Fishermen's New Village 橫跨大老山公路近亞公角街與沙田漁民新村	Provision of tactile warning strip 提供觸覺警示帶														
112	TD 運輸署	Shatin District 沙田區	Subway 行人隧道	Chak Cheung Street near University Rail Station 澤祥街近大學鐵路站	Provision of tactile warning strip 提供觸覺警示帶														
113	TD 運輸署	Shatin District 沙田區	Footbridge 行人天橋	near Tolo Highway & Chinese University of HK 近吐露港公路及香港中文大學	Provision of tactile warning strip 提供觸覺警示帶														
114	TD 運輸署	Shatin District 沙田區	Subway 行人隧道	across a slip road from Tolo Highway to Chak Cheung Street near Sui Cheung Street 橫跨吐露港公路支路往澤祥街近瑞祥街	Provision of tactile warning strip 提供觸覺警示帶														
115	TD 運輸署	Shatin District 沙田區	Subway 行人隧道	across Science Park Road near Hong Kong Institute of Biotechnology 橫跨科學園路近香港中文大學香港生物科技研究院	Provision of tactile warning strip 提供觸覺警示帶														
116	TD 運輸署	Shatin District 沙田區	Subway 行人隧道	Science Park Road, Pak Shek Kok 近白石角科學園路	Provision of tactile warning strip 提供觸覺警示帶														
117	TD 運輸署	Shatin District 沙田區	Subway 行人隧道	across Ning Tai Road 橫跨寧泰路	Provision of tactile warning strip 提供觸覺警示帶														
118	TD 運輸署	Shatin District 沙田區	Subway 行人隧道	across Kam Ying Road near Kam Lung Court and Sai Sha Road 橫跨錦英路近錦龍苑與西沙路	Provision of tactile warning strip 提供觸覺警示帶														
119	TD 運輸署	Shatin District 沙田區	Subway 行人隧道	across Sai Sha Road near Kam Ying Road 橫跨西沙路近錦英路	Provision of tactile warning strip 提供觸覺警示帶														
120	TD 運輸署	Shatin District 沙田區	Footbridge 行人天橋	across Sai Sha Road connected to Wu Kai Sha Rail Station 橫跨馬鞍山西沙路往烏溪沙鐵路站	Provision of tactile warning strip 提供觸覺警示帶														
121	TD 運輸署	Shatin District 沙田區	Subway 行人隧道	across Sai Sha Road near Lok Wo Sha Lane 橫跨西沙路近落禾沙里	Provision of tactile warning strip 提供觸覺警示帶														
122	TD 運輸署	Southern District 南區	Public Transport Interchange / Bus Terminus 公共運輸交匯處/巴士總站	Shum Wan Road Public Transport Interchange 深灣道公共交通總站	Provision of accessible facilities such as dropped kerb, tactile warning strip, reserved waiting area for the disabled, etc. 提供無障礙設施，例如下斜路緣、觸覺警示帶和殘疾人士候車區標記等。														
123	TD 運輸署	Tai Po District 大埔區	Public Transport Interchange / Bus Terminus 公共運輸交匯處/巴士總站	Tai Po Tau Road Public Transport Interchange 大埔頭路公共運輸交匯處	Provision of accessible facilities such as dropped kerb, tactile warning strip, reserved waiting area for the disabled, etc. 提供無障礙設施，例如下斜路緣、觸覺警示帶和殘疾人士候車區標記等。														
124	TD 運輸署	Tai Po District 大埔區	Public Transport Interchange / Bus Terminus 公共運輸交匯處/巴士總站	Lo Ping Road Public Transport Interchange 露屏路公共運輸交匯處	Provision of accessible facilities such as dropped kerb, tactile warning strip, reserved waiting area for the disabled, etc. 提供無障礙設施，例如下斜路緣、觸覺警示帶和殘疾人士候車區標記等。														
125	TD 運輸署	Tai Po District 大埔區	Public Transport Interchange / Bus Terminus 公共運輸交匯處/巴士總站	Tai Mei Tuk Public Transport Terminus 大美督公共運輸交匯處	Provision of accessible facilities such as dropped kerb, tactile warning strip, reserved waiting area for the disabled, etc. 提供無障礙設施，例如下斜路緣、觸覺警示帶和殘疾人士候車區標記等。														
126	TD 運輸署	Tai Po District 大埔區	Public Transport Interchange / Bus Terminus 公共運輸交匯處/巴士總站	Tai Po Industrial Estate Bus Terminus 大埔工業邨巴士總站	Provision of accessible facilities such as dropped kerb, tactile warning strip, reserved waiting area for the disabled, etc. 提供無障礙設施，例如下斜路緣、觸覺警示帶和殘疾人士候車區標記等。														
127	TD 運輸署	Tai Po District 大埔區	Subway 行人隧道	across Chung Nga Road near Ting Kok Road 橫跨頌雅路近汀角路	Provision of tactile warning strip 提供觸覺警示帶														
128	TD 運輸署	Tai Po District 大埔區	Footbridge 行人天橋	across Tai Po Town Square near On Chee Road 橫跨大埔廣場近安慈路	Provision of tactile warning strip 提供觸覺警示帶														
129	TD 運輸署	Tai Po District 大埔區	Footbridge 行人天橋	over Nam Wan Road near Tai Po Town Square 橫跨南運路近大埔中心	Provision of tactile warning strip 提供觸覺警示帶														
130	TD 運輸署	Tai Po District 大埔區	Footbridge 行人天橋	across Ting Kok Road near Tung Leung Road 橫跨汀角路近棟樑里	Provision of tactile warning strip 提供觸覺警示帶														
131	TD 運輸署	Tai Po District 大埔區	Subway 行人隧道	under Fanling Highway near Tai Po Road - Tai Wo 橫跨粉嶺公路近大埔公路大窩段	Provision of tactile warning strip 提供觸覺警示帶														
132	TD 運輸署	Tai Po District 大埔區	Subway 行人隧道	under Tai Po Market KCR Station near Tat Wan Road 橫跨港鐵大埔墟站近達運路	Provision of tactile warning strip 提供觸覺警示帶														
133	TD 運輸署	Tai Po District 大埔區	Subway 行人隧道	Tolo Highway near Daisyfield, Tai Po Kau 橫跨吐露港公路近峰林軒大埔滢	Provision of tactile warning strip 提供觸覺警示帶														
134	TD 運輸署	Tai Po District 大埔區	Subway 行人隧道	across Tolo Highway under the track of East Rail near Daisyfield 橫跨吐露港公路及東鐵線路軌近峰林軒	Provision of tactile warning strip 提供觸覺警示帶														
135	TD 運輸署	Tai Po District 大埔區	Subway 行人隧道	Tai Wo Road near Ting Tai Road 太和路近汀太路	Provision of tactile warning strip 提供觸覺警示帶														

136	TD 運輸署	Tai Po District 大埔區	Subway 行人隧道	across Nam Wan Road near Wan Tau Tong Estate 橫跨南運路近運頭塘邨	Provision of tactile warning strip 提供觸覺警示帶														
137	TD 運輸署	Tai Po District 大埔區	Footbridge 行人天橋	across Tai Po Tai Wo Road & Lam Tsuen River near Tai Po Centre 橫跨大埔太和路及林村河近大埔中心	Provision of tactile warning strip 提供觸覺警示帶														
138	TD 運輸署	Tai Po District 大埔區	Subway 行人隧道	under the track of East Rail from Tai Po Tau Drive to Tai Po Tau Shui Wai Road 橫跨東鐵線路軌由大埔頭徑至大頭水圍路	Provision of tactile warning strip 提供觸覺警示帶														
139	TD 運輸署	Tai Po District 大埔區	Footbridge 行人天橋	Kwong Fuk Bridge, across Lam Tsuen River 廣福橋-橫跨林村河	Provision of tactile warning strip 提供觸覺警示帶														
140	TD 運輸署	Tsuen Wan District 荃灣區	Subway 行人隧道	across Magic Road near roundabout to Fantasy Road, Penny's Bay 橫跨大嶼山神奇道近環狀交叉路往幻想道	Provision of tactile warning strip 提供觸覺警示帶														
141	TD 運輸署	Tsuen Wan District 荃灣區	Footbridge 行人天橋	across Castle Peak Road - Ting Kau near Airport Core Programme Exhibition Centre 橫跨青山公路-汀九近機場核心計劃展覽中心	Provision of tactile warning strip 提供觸覺警示帶														
142	TD 運輸署	Tsuen Wan District 荃灣區	Footbridge 行人天橋	across Castle Peak Road - Ting Kau near Lido Beach 橫跨青山公路-汀九近麗都灣	Provision of tactile warning strip 提供觸覺警示帶														
143	TD 運輸署	Tsuen Wan District 荃灣區	Footbridge 行人天橋	across Castle Peak Road - Tsing Lung Tau near Hong Kong Garden (Commercial Complex) 橫跨青山公路-青龍頭近豪景花園商場	Provision of tactile warning strip 提供觸覺警示帶														
144	TD 運輸署	Tsuen Wan District 荃灣區	Footbridge 行人天橋	across Castle Peak Road - Tsing Lung Tau near Lung Yue Road and Tsing Lung Tau Tsuen 橫跨青山公路-青龍頭近龍如路及青龍頭村	Provision of tactile warning strip 提供觸覺警示帶														
145	TD 運輸署	Tsuen Wan District 荃灣區	Footbridge 行人天橋	across Castle Peak Road - Tsing Lung Tau near Sea Crest Villa (Phase 3) 橫跨青山公路-青龍頭近浪翠園(3期)	Provision of tactile warning strip 提供觸覺警示帶														
146	TD 運輸署	Tsuen Wan District 荃灣區	Footbridge 行人天橋	across Castle Peak Road - Tsing Lung Tau near Sea Crest Villa (Phase 4) 橫跨青山公路-青龍頭近浪翠園(4期)	Provision of tactile warning strip 提供觸覺警示帶														
147	TD 運輸署	Tsuen Wan District 荃灣區	Footbridge 行人天橋	across Castle Peak Road - Tsing Lung Tau near Ka Loon Tsuen 橫跨青山公路-青龍頭近嘉龍村	Provision of tactile warning strip 提供觸覺警示帶														
148	TD 運輸署	Tsuen Wan District 荃灣區	Footbridge 行人天橋	Tuen Mun Road near Sham Tseng 屯門公路近深井	Provision of tactile warning strip 提供觸覺警示帶														
149	TD 運輸署	Tsuen Wan District 荃灣區	Footbridge 行人天橋	across Tuen Mun Road near Pai Min Kok Village 橫跨屯門公路近排棉角村	Provision of tactile warning strip 提供觸覺警示帶														
150	TD 運輸署	Tsuen Wan District 荃灣區	Footbridge 行人天橋	across Tuen Mun Road near Belvedere Garden, Yau Kam Tau 橫跨屯門公路近貝維德花園, 楊康橋	Provision of tactile warning strip 提供觸覺警示帶														
151	TD 運輸署	Tsuen Wan District 荃灣區	Subway 行人隧道	Tsuen King Circuit near On Yat Street 荃景圍近安逸街	Provision of tactile warning strip 提供觸覺警示帶														
152	TD 運輸署	Tuen Mun District 屯門區	Public Transport Interchange / Bus Terminus 公共運輸交匯處/巴士總站	Siu Hong Court Bus Terminus 兆康苑巴士總站	Provision of accessible facilities such as dropped kerb, tactile warning strip, reserved waiting area for the disabled, etc. 提供無障礙設施, 例如下斜路緣、觸覺警示帶和殘疾人士候車區標記等。														
153	TD 運輸署	Tuen Mun District 屯門區	Public Transport Interchange / Bus Terminus 公共運輸交匯處/巴士總站	Kin Sang Bus Terminus 建生巴士總站	Provision of accessible facilities such as dropped kerb, tactile warning strip, reserved waiting area for the disabled, etc. 提供無障礙設施, 例如下斜路緣、觸覺警示帶和殘疾人士候車區標記等。														
154	TD 運輸署	Tuen Mun District 屯門區	Public Transport Interchange / Bus Terminus 公共運輸交匯處/巴士總站	Tai Hing Bus Terminus 大興巴士總站	Provision of accessible facilities such as dropped kerb, tactile warning strip, reserved waiting area for the disabled, etc. 提供無障礙設施, 例如下斜路緣、觸覺警示帶和殘疾人士候車區標記等。														
155	TD 運輸署	Tuen Mun District 屯門區	Public Transport Interchange / Bus Terminus 公共運輸交匯處/巴士總站	Shan King Estate Bus Terminus 山景邨巴士總站	Provision of accessible facilities such as dropped kerb, tactile warning strip, reserved waiting area for the disabled, etc. 提供無障礙設施, 例如下斜路緣、觸覺警示帶和殘疾人士候車區標記等。														
156	TD 運輸署	Tuen Mun District 屯門區	Public Transport Interchange / Bus Terminus 公共運輸交匯處/巴士總站	Tuen Mun Central Bus Terminus 屯門中心巴士總站	Provision of accessible facilities such as dropped kerb, tactile warning strip, reserved waiting area for the disabled, etc. 提供無障礙設施, 例如下斜路緣、觸覺警示帶和殘疾人士候車區標記等。														
157	TD 運輸署	Tuen Mun District 屯門區	Public Transport Interchange / Bus Terminus 公共運輸交匯處/巴士總站	Yau Oi (South) Bus Terminus 友愛(南)巴士總站	Provision of accessible facilities such as dropped kerb, tactile warning strip, reserved waiting area for the disabled, etc. 提供無障礙設施, 例如下斜路緣、觸覺警示帶和殘疾人士候車區標記等。														
158	TD 運輸署	Tuen Mun District 屯門區	Public Transport Interchange / Bus Terminus 公共運輸交匯處/巴士總站	Sam Shing Bus Terminus 三聖巴士總站	Provision of accessible facilities such as dropped kerb, tactile warning strip, reserved waiting area for the disabled, etc. 提供無障礙設施, 例如下斜路緣、觸覺警示帶和殘疾人士候車區標記等。														
159	TD 運輸署	Tuen Mun District 屯門區	Footbridge 行人天橋	Tsing Yeung Bridge - at Tsing Yeung Circuit, Tuen Mun New Town 青楊橋-青楊街/屯門新墟	Provision of tactile warning strip 提供觸覺警示帶														
160	TD 運輸署	Tuen Mun District 屯門區	Footbridge 行人天橋	Yau Oi Bridge - over Tuen Mun River Channel near Tin Han Road and Yau Oi Estate 友愛橋-橫跨天后路及友愛邨	Provision of tactile warning strip 提供觸覺警示帶														



161	TD 運輸署	Tuen Mun District 屯門區	Footbridge 行人天橋	Ching Chung Bridge - across Tsun Wen Road near Tsing Chung Koon Road 青松橋 - 橫跨震寰路近青松觀路	Provision of tactile warning strip 提供觸覺警示帶						
162	TD 運輸署	Tuen Mun District 屯門區	Footbridge 行人天橋	Yuet Wu Bridge - over the Track of LRT between Yuet Wu Villa and Siu Hei Court 悅湖橋 - 橫跨悅湖山莊與兆禧苑之間的輕鐵路軌	Provision of tactile warning strip 提供觸覺警示帶						
163	TD 運輸署	Yuen Long District 元朗區	Footbridge 行人天橋	across Fanling Highway near Lok Ma Chau 橫跨粉嶺公路近落馬洲	Provision of tactile warning strip 提供觸覺警示帶						
164	TD 運輸署	Yuen Long District 元朗區	Footbridge 行人天橋	across San Tin Highway near Shek Wu Wai 橫跨新田公路近石湖圍	Provision of tactile warning strip 提供觸覺警示帶						
165	TD 運輸署	Yuen Long District 元朗區	Footbridge 行人天橋	near Fanling Highway & Lok Ma Chau 近粉嶺公路及落馬洲	Provision of tactile warning strip 提供觸覺警示帶						
166	TD 運輸署	Yuen Long District 元朗區	Footbridge 行人天橋	near Fanling Highway & Lok Ma Chau Road 近粉嶺公路及落馬洲路	Provision of tactile warning strip 提供觸覺警示帶						
167	TD 運輸署	Yuen Long District 元朗區	Footbridge 行人天橋	across San Tin Highway near Chuk Yau Road 橫跨新田公路近竹悠路	Provision of tactile warning strip 提供觸覺警示帶						
168	TD 運輸署	Yuen Long District 元朗區	Footbridge 行人天橋	across San Tin Highway & San Tam Road near Ngau Tam Mei Road 橫跨新田公路及新潭路近牛潭尾路	Provision of tactile warning strip 提供觸覺警示帶						
169	TD 運輸署	Yuen Long District 元朗區	Footbridge 行人天橋	across San Tin Highway / San Tam Road & Castle Peak Road - Tam Mi near Maple Garden 橫跨新田公路 / 新潭路 / 青山公路潭尾段近碧豪苑	Provision of tactile warning strip 提供觸覺警示帶						
170	TD 運輸署	Yuen Long District 元朗區	Footbridge 行人天橋	across Tin Shui Wai Nullah near Tin Ying Road 橫跨天水圍明渠近天影路	Provision of tactile warning strip 提供觸覺警示帶						
171	TD 運輸署	Yuen Long District 元朗區	Footbridge 行人天橋	across Tin Ying Road / Tin Shui Wai Nullah near Tin Oi Court 橫跨天影路及天水圍明渠近天愛苑	Provision of tactile warning strip 提供觸覺警示帶						
172	TD 運輸署	Yuen Long District 元朗區	Footbridge 行人天橋	across Tin Ying Road / Tin Shui Wai Nullah near Tin Shui Estate 橫跨天影路及天水圍明渠近天瑞邨	Provision of tactile warning strip 提供觸覺警示帶						
173	TD 運輸署	Yuen Long District 元朗區	Footbridge 行人天橋	San Tin Highway near Pok Wai 新田公路近學圍	Provision of tactile warning strip 提供觸覺警示帶						
174	TD 運輸署	Yuen Long District 元朗區	Footbridge 行人天橋	San Tin Highway near Pok Wai 新田公路近學圍	Provision of tactile warning strip 提供觸覺警示帶						
175	TD 運輸署	Yuen Long District 元朗區	Footbridge 行人天橋	near Tai Lam Tunnel (North Portal) (NF359) 近大欖隧道(北面) (NF359)	Provision of tactile warning strip 提供觸覺警示帶						
176	TD 運輸署	Yuen Long District 元朗區	Footbridge 行人天橋	near Tai Lam Tunnel (North Portal) (NF359A) 近大欖隧道(北面) (NF359A)	Provision of tactile warning strip 提供觸覺警示帶						
177	TD 運輸署	Yuen Long District 元朗區	Footbridge 行人天橋	across Tin Tsz Road near Kenswood Court 橫跨天慈路近景湖居	Provision of tactile warning strip 提供觸覺警示帶						
178	TD 運輸署	Yuen Long District 元朗區	Footbridge 行人天橋	across nullah adjacent to Kam Ho Road near Kam Sheung Road Station 橫跨錦河路/錦上路站的明渠	Provision of tactile warning strip 提供觸覺警示帶						
Total No. Completed 已完成項目總數						57	57	6	6	4	4

**Remarks:**

Involvement of Managing Departments of the relevant premises and facilities in Different Stages: -

1. Site Survey - Provision of access to the premises/ venues for site survey
2. Feasibility Study - (i) Liaison with private landlord/ HD/ Link about the BFA improvement proposals for venues situated in private/ HD/ Link properties; (ii) Confirmation of BFA improvement proposals; (iii) Confirmation of proposed works programme; (iv) Application for land allocation, approval of revised SOA, etc., as the case may; (v) Submission of funding application
3. Site Preparation - (i) Confirmation of site works arrangement; (ii) Liaison with private landlord/ HD/ Link about works commencement for venues situated in private/ HD/ Link properties
4. Works Commenced - (i) Decanting of premises/ venues; (ii) Liaison with private landlord/ HD/ Link about works commencement for venues situated in private/ HD/ Link properties
5. 50% or more of Works Completed - (i) Decanting of premises/ venues; (ii) Liaison with private landlord/ HD/ Link about works commencement for venues situated in private/ HD/ Link properties
6. Works Completed - Conduction of handover inspection

**備注：**

管理有關處所及設施的部門於不同階段中的參與方式：

1. 場地勘查- 開放處所 / 場地以方便勘查
2. 可行性研究 - (一) 於私人地方/房屋署/領匯等物業與私人業主/房屋署/領匯磋商有關無障礙通道和設施的工程建議 (二) 確認有關無障礙通道和設施的工程建議; (三) 確認有關工程計劃; (四) 申請土地, 批准修訂設施明細表及其他事宜 (五) 提交撥款申請
3. 場地準備 - (一) 確認場地及工作安排; (二) 於私人地方/房屋署/領匯等物業與私人業主/房屋署/領匯進行聯絡工作
4. 工程開始 - (一) 騰空處所/場地; (二) 於私人地方/房屋署/領匯等物業與私人業主/房屋署/領匯進行聯絡工作
5. 50%以上的工程已完成 - (一) 騰空處所/場地; (二) 於私人地方/房屋署/領匯等物業與私人業主/房屋署/領匯進行聯絡工作
6. 工程完成-進行工程交收檢查







No. 序號	Department 部門	District 區份 (按18區區議會界線)	Name of Premises 物業名稱	Category of Premises 物業種類						Progress 進度						Scope of Works															
				Domestic Bldg. & Ext. Area 住宅大廈及公眾地方	Public Transport Interchange 交通交匯處 / 車站	Commercial Centre 商場	Carpark 停車場	Factory 工廠	Others 其他	(For others, pls specify): 如屬'其他', 請註明	(1) Site Survey Completed 完成場地觀察	(2) Feasibility Study Completed 完成可行性研究	(3) Site Preparation Completed 完成場地準備	(4) Works Commenced 工程開始	(5) 50% or more of Works Completed 工程完成超過50%	(6) Works Completed 工程完成	Carparks 停車場		Access Route 通道	Ramp 斜坡	Dropped Kerb 下斜路緣	Steps and Staircases 梯級與樓梯		Handrails 扶手		Corridors, Lobbies and Paths 走廊、門廊及小路	Braille & Tactile Sign 觸覺點字及觸覺標誌	Braille & Tactile Floor Plan 觸覺點字及走火通道觸覺圖	Accessible Counter 暢通易達櫃檯	Fulfilling requirements of accessible lifts 符合暢通易達升降機的規定	Others (e.g. visual fire alarm, emergency call bell) 其他(如視像警報、緊急召援鐘)
																	Accessible Parking Space 暢通易達停車位	Related Signage 相關的標示	Access Route 通道 / Tactile Guide Path 觸覺引路帶			Nosing in Contrasting Color 有顏色對比的級阻	Tactile Warning Strip 觸覺警示帶	Handrails (w/ 300mm horizontal extension) 扶手(水平伸延不少於300毫米)	Braille & Tactile Information 觸覺點字及觸覺資料						
97	Housing Department 房屋署	Kwun Tong 觀塘	Wan Hon Estate 雲漢邨	X			X								X	X	X			X	X	X	X						X	X	
98	Housing Department 房屋署	Kwun Tong 觀塘	Wo Lok Estate 和樂邨	X			X								X	X	X	X		X	X	X	X	X					X		
99	Housing Department 房屋署	Kwun Tong 觀塘	Yau Lai Estate 油麗邨	X																	X								X	X	
100	Housing Department 房屋署	Kwun Tong 觀塘	Yau Tong Estate 油塘邨	X													X		X	X	X	X		X				X	X		
101	Housing Department 房屋署	Kwun Tong 觀塘	Yip On Factory 業安工廠大廈				X	X							X	X			X	X	X	X		X				X	X		
102	Housing Department 房屋署	North 北區	Cheung Wah Estate 祥華邨	X	X												X		X											X	
103	Housing Department 房屋署	North 北區	Ching Ho Estate 清河邨	X																									X		
104	Housing Department 房屋署	North 北區	Choi Po Court 彩蒲苑				X												X	X										X	
105	Housing Department 房屋署	North 北區	Choi Yuen Estate 彩園邨	X	X	X										X	X	X	X	X	X	X	X	X	X					X	
106	Housing Department 房屋署	North 北區	Ka Fuk Estate 嘉福邨	X												X	X	X		X	X	X	X						X	X	
107	Housing Department 房屋署	North 北區	Wah Sum Estate 華心邨	X												X	X	X		X	X	X	X						X		
108	Housing Department 房屋署	North 北區	Yung Shing Court 雍盛苑						X	HSC 長者住屋									X	X									X	X	
109	Housing Department 房屋署	Sai Kung 西貢	Hau Tak Estate 厚德邨	X													X	X	X	X	X	X	X						X	X	
110	Housing Department 房屋署	Sai Kung 西貢	Kin Ming Estate 健明邨	X	X											X	X	X	X	X	X	X		X	X				X	X	
111	Housing Department 房屋署	Sai Kung 西貢	King Lam Estate 景林邨	X																										X	
112	Housing Department 房屋署	Sai Kung 西貢	Ming Tak Estate 明德邨	X													X	X	X	X	X	X	X						X	X	
113	Housing Department 房屋署	Sai Kung 西貢	Po Lam Estate 寶林邨	X																										X	
114	Housing Department 房屋署	Sai Kung 西貢	Sheung Tak Estate 尚德邨	X			X								X	X	X	X	X	X	X	X	X						X		
115	Housing Department 房屋署	Sai Kung 西貢	Tsui Lam Estate 翠林邨	X																										X	
116	Housing Department 房屋署	Sha Tin 沙田	Chun Shek Estate 秦石邨	X			X										X	X	X	X	X	X	X							X	
117	Housing Department 房屋署	Sha Tin 沙田	Chung On Estate 鑽安邨	X	X											X	X	X	X	X	X	X	X						X		
118	Housing Department 房屋署	Sha Tin 沙田	Hin Yiu Estate 顯耀邨	X			X									X	X					X		X	X				X		
119	Housing Department 房屋署	Sha Tin 沙田	Ka Keng Court 嘉徑苑				X								X	X														X	
120	Housing Department 房屋署	Sha Tin 沙田	Kam Tai Court 錦泰苑		X													X												X	
121	Housing Department 房屋署	Sha Tin 沙田	King Tin Court 景田苑				X								X	X														X	
122	Housing Department 房屋署	Sha Tin 沙田	Lee On Estate 利安邨	X													X	X	X	X	X	X		X					X		
123	Housing Department 房屋署	Sha Tin 沙田	Lek Yuen Estate 瀝源邨	X	X												X	X	X	X	X	X		X	X				X		
124	Housing Department 房屋署	Sha Tin 沙田	Lung Hang Estate 隆亨邨	X													X	X	X	X	X	X	X		X					X	
125	Housing Department 房屋署	Sha Tin 沙田	May Shing Court 美城苑				X								X	X	X	X	X	X	X	X									
126	Housing Department 房屋署	Sha Tin 沙田	Mei Lam Estate 美林邨	X	X												X	X	X	X	X	X	X	X	X	X					
127	Housing Department 房屋署	Sha Tin 沙田	Mei Tin Estate 美田邨	X	X	X	X									X	X					X		X	X			X	X		
128	Housing Department 房屋署	Sha Tin 沙田	Pok Hong Estate 博康邨			X	X								X	X	X	X			X				X				X		
129	Housing Department 房屋署	Sha Tin 沙田	Sha Kok Estate 沙角邨	X													X	X	X	X	X	X	X						X		









No. 序號	Department 部門	District 區份 (按18區區議會界線)	Name of Premises 物業名稱	Category of Premises 物業種類						Progress 進度						Scope of Works															
				Domestic Bldg. & Ext. Area 住宅大廈及公眾地方	Public Transport Interchange 交通交匯處 / 車站	Commercial Centre 商場	Carpark 停車場	Factory 工廠	Others 其他	(For others, pls specify): 如屬'其他', 請註明	(1) Site Survey Completed 完成場地觀察	(2) Feasibility Study Completed 完成可行性研究	(3) Site Preparation Completed 完成場地準備	(4) Works Commenced 工程開始	(5) 50% or more of Works Completed 工程完成超過50%	(6) Works Completed 工程完成	Carparks 停車場		Access Route 通道	Ramp 斜道	Dropped Kerb 下斜路緣	Steps and Staircases 梯級與樓梯		Handrails 扶手		Corridors, Lobbies and Paths 走廊、門廊及小路	Braille & Tactile Sign 觸覺點字及觸覺標誌	Braille & Tactile Floor Plan 觸覺點字及走火通道觸覺圖	Accessible Counter 暢通易達櫃檯	Fulfilling requirements of accessible lifts 符合暢通易達升降機的規定	Others (e.g. visual fire alarm, emergency call bell) 其他 (如視像警報, 緊急召援鐘)
																	Accessible Parking Space 暢通易達停車位	Related Signage 相關的標示	Access Route 通道 / Tactile Guide Path 觸覺引路帶			Nosing in Contrasting Color 有顏色對比的級阻	Tactile Warning Strip 觸覺警示帶	Handrails (w/ 300mm horizontal extension) 扶手 (水平伸延不少於300毫米)	Braille & Tactile Information 觸覺點字及觸覺資料						
227	Housing Department 房屋署	Yuen Long 元朗	Tin Wah Estate 天華邨	X															X	X	X	X			X	X		X	X		
228	Housing Department 房屋署	Yuen Long 元朗	Tin Yan Estate 天恩邨	X	X	X	X									X				X	X	X	X		X	X		X	X		
229	Housing Department 房屋署	Yuen Long 元朗	Tin Yat Estate 天逸邨	X																	X			X			X	X			
230	Housing Department 房屋署	Yuen Long 元朗	Tin Yiu (1) Estate 天耀(一)邨	X											X	X	X			X	X	X	X		X	X		X			
231	Housing Department 房屋署	Yuen Long 元朗	Tin Yiu (2) Estate 天耀(二)邨	X												X				X	X	X		X			X	X			
232	Housing Department 房屋署	Yuen Long 元朗	Tin Yuet Estate 天悅邨	X	X														X					X			X	X			
									Total No. Completed 已完成項目總數	232	232	232	127	6	0																

註:

- (1) Majority of the Barrier Free Access Retrofitting Works would be completed by Jun 2012, some would be completed by 2014, while those involving building structure or lift provisions would be completed by 2016/17. 大部份無障礙設施改善工程會於2012年6月前完成, 少部份會於2014年前完成, 涉及樓宇結構或升降機設置的項目則於2016/17年度前完成。

Progress Monitoring for Upgrading Barrier-Free Access and Facilities in Government Premises/ Facilities  
監察提升政府物業／設施的無障礙設施的進度報告

Progress up to (Date) 資料更新日期:

30-Sep-11

No. 項目	Department (Abbreviation) 部門	Category of Premises/Facilities 物業／設施種類	Location 地點	Type of Barrier-free Access Facilities to be provided (Lifts / Ramps / To be determined) 將提供的無障礙設施種類 (電梯／斜道／待確定)	(1a) Feasibility Study Commenced 開始可行性研究	(1b) Feasibility Study Completed 完成可行性研究	(2a) Detailed Design Commenced 開始詳細設計	(2b) Detailed Design Completed 完成詳細設計	(3) Evaluation of Tenders 評核標書	(4) Works Commenced 開始工程	(5) 50% or more of works Completed 工程完成超過50 %	(6) Works Completed 完成工程
1	HyD 路政署	Footbridge 行人天橋	Central Elevated Walkway along Connaught Road Central near Exchange Square, Central 中環，沿干諾道中設置的中環高架行人道，近交易廣場	Lifts 電梯								
2	HyD 路政署	Footbridge 行人天橋	across Cotton Tree Drive near Lippo Centre, Admiralty 金鐘，橫跨紅棉路，近力寶中心	Lifts 電梯								
3	HyD 路政署	Footbridge 行人天橋	across Queensway from Garden Road to Murray Road, Central 中環，橫跨金鐘道(由花園道至美利道)	Lifts 電梯								
4	HyD 路政署	Footbridge 行人天橋	at Drake Street near Queensway Plaza and United Centre, Admiralty 金鐘，德立街，近金鐘廊和統一中心	To be determined 待確定								
5	HyD 路政署	Footbridge 行人天橋	at Rumsey Street near China Merchants Tower & across Connaught Road Central near Vicwood Plaza, Sheung Wan 上環，林士街，近招商局大廈及橫跨干諾道中，近維德廣場	Lifts 電梯								
6	HyD 路政署	Footbridge 行人天橋	across Cotton Tree Drive near Murray Building, Central 中環，橫跨紅棉路，近美利大廈	Ramps 斜道								
7	HyD 路政署	Footbridge 行人天橋	across Connaught Road near Shun Tak Centre, Sheung Wan 上環，橫跨干諾道，近信德中心	To be determined 待確定								
8	HyD 路政署	Footbridge 行人天橋	across Connaught Road near Waterfront Police Station, Sheung Wan 上環，橫跨干諾道，近海傍分區警署	Lifts 電梯								
9	HyD 路政署	Footbridge 行人天橋	across Connaught Road Central near Pottinger Street, Central 中環，橫跨干諾道中，近砵典午街	To be determined 待確定								
10	HyD 路政署	Footbridge 行人天橋	across Harcourt Road near Citic Tower, Admiralty 金鐘，橫跨夏愨道，近中信大廈	Lifts 電梯								
11	HyD 路政署	Footbridge 行人天橋	at Man Po Street, Sheung wan 上環，民寶街	Lifts 電梯								
12	HyD 路政署	Footbridge 行人天橋	across Pok Fu Lam Road adjacent to Hong Kong University, Pok Fu Lam 薄扶林，橫跨薄扶林道，近香港大學黃克競樓	To be determined 待確定								
13	HyD 路政署	Footbridge 行人天橋	near General Post Office and Harbour View Street, Central 中環，近郵政總局及港景街	To be determined 待確定								
14	HyD 路政署	Footbridge 行人天橋	Link to Bank of America Tower, Central 中環，連接美國銀行中心	To be determined 待確定								
15	HyD 路政署	Footpath at Flyover 行車橋旁的行人路	Robinson Road near Glenealy, Central 中環，羅便臣道，近己連拿利	To be determined 待確定								
16	HyD 路政署	Footpath at Flyover 行車橋旁的行人路	Cotton Tree Drive over Queensway, Central 中環，沿紅棉路橫跨金鐘道	To be determined 待確定								
17	HyD 路政署	Footpath at Flyover 行車橋旁的行人路	from Upper Albert Rd to Cotton Tree Drive across Garden Rd near Zoological & Botanical Gardens, Central 中環，由上亞厘畢道至紅棉路橫跨花園道，近香港動植物公園	To be determined 待確定								
Total No. Completed 已完成項目總數					17	0	0	0	0	0	0	

Progress Monitoring for Upgrading Barrier-Free Access and Facilities in Government Premises/ Facilities  
 監察提升政府物業／設施的無障礙設施的進度報告

Progress up to (Date) 資料更新日期:

30-Sep-11

No. 項目	Department (Abbreviation) 部門	Category of Premises/Facilities 物業／設施種類	Location 地點	Type of Barrier-free Access Facilities to be provided (Lifts / Ramps / To be determined) 將提供的無障礙設施種類 (電梯／斜道／待確定)	(1a) Feasibility Study Commenced 開始可行性研究	(1b) Feasibility Study Completed 完成可行性研究	(2a) Detailed Design Commenced 開始詳細設計	(2b) Detailed Design Completed 完成詳細設計	(3) Evaluation of Tenders 評核標書	(4) Works Commenced 開始工程	(5) 50% or more of works Completed 工程完成超過50 %	(6) Works Completed 完成工程
1	HyD 路政署	Footbridge 行人天橋	across King's Road at North Point Road 北角，橫跨英皇道近北景街與北角道交界處	Lifts 電梯								
2	HyD 路政署	Footbridge 行人天橋	across Chai Wan Road near Salesian School, Shau Kei Wan 筲箕灣，橫跨柴灣道，近慈幼學校	Lifts 電梯								
3	HyD 路政署	Footbridge 行人天橋	across King's Road and Tin Chiu Street, North Point 北角，橫跨英皇道和電照街	Lifts 電梯								
4	HyD 路政署	Subway 行人隧道	Under Island Eastern Corridor between Hong Cheung Street and Lei King Road, Sai Wan Ho 西灣河，東區走廊底，康祥街與鯉景道之間	Ramps 斜道								
5	HyD 路政署	Footbridge 行人天橋	end of Island Eastern Corridor near Chai Wan Road 柴灣道迴旋處，近東區走廊	To be determined 待確定								
6	HyD 路政署	Footbridge 行人天橋	at Electric Road near Fuk Yuen Street, Fortress Hill 炮台山，沿電氣道，近福元街	To be determined 待確定								
7	HyD 路政署	Footpath at Flyover 行車橋旁的行人路	King's Road Flyover across Kornhill Road, Tai Koo 太古，英皇道橫跨康山道	To be determined 待確定								
<b>Total No. Completed 已完成項目總數</b>					<b>7</b>	<b>1</b>	<b>1</b>	<b>1</b>	<b>1</b>	<b>1</b>	<b>0</b>	<b>0</b>

Progress Monitoring for Upgrading Barrier-Free Access and Facilities in Government Premises/ Facilities  
 監察提升政府物業／設施的無障礙設施的進度報告

Progress up to (Date) 資料更新日期:

30-Sep-11

No. 項目	Department (Abbreviation) 部門	Category of Premises/Facilities 物業／設施種類	Location 地點	Type of Barrier-free Access Facilities to be provided (Lifts / Ramps / To be determined) 將提供的無障礙設施種類 (電梯／斜道／待確定)	(1a) Feasibility Study Commenced 開始可行性研究	(1b) Feasibility Study Completed 完成可行性研究	(2a) Detailed Design Commenced 開始詳細設計	(2b) Detailed Design Completed 完成詳細設計	(3) Evaluation of Tenders 評核標書	(4) Works Commenced 開始工程	(5) 50% or more of works Completed 工程完成超過50 %	(6) Works Completed 完成工程
1	HyD 路政署	Footbridge 行人天橋	across Wong Chuk Hang Road near Grantham Hospital 橫跨黃竹坑道，近葛量洪醫院	Lifts 電梯								
2	HyD 路政署	Footbridge 行人天橋	across Wong Chuk Hang Road near Yan's Tower 橫跨黃竹坑道，近甄沾記大廈	Lifts 電梯								
3	HyD 路政署	Footbridge 行人天橋	across Aberdeen Praya Road and Yue Shi Cheung Road 橫跨香港仔海傍道及魚市場道	Lifts 電梯								
4	HyD 路政署	Subway 行人隧道	across Aberdeen Praya Road near Old Main Street 橫跨香港仔海傍道，近香港仔舊大街	Lifts 電梯								
5	HyD 路政署	Footbridge 行人天橋	near Island Road, Deep Water Bay 深水灣，近香島道	Ramps 斜道								
6	HyD 路政署	Subway 行人隧道	across Ap Lei Chau Bridge Road near Shan Ming Street and San Shi Street 鴨脷洲橋道底，近山明街和新市街	Lifts 電梯								
7	HyD 路政署	Subway 行人隧道	across Shek Pai Wan Road near Wah Fu Estate 橫跨石排灣道，近華富道	Lifts 電梯								
8	HyD 路政署	Footpath at Flyover 行車橋旁的行人路	Ap Lei Chau Bridge from Aberdeen to Ap Lei Chau 由香港仔至鴨利洲的鴨利洲橋	To be determined 待確定								
9	HyD 路政署	Footpath at Flyover 行車橋旁的行人路	Wong Chuk Hang Road to Toll Gate of Aberdeen Tunnel 由黃竹坑道至香港仔隧道繳費處	To be determined 待確定								
10	HyD 路政署	Footpath at Flyover 行車橋旁的行人路	Wong Chuk Hang Road near Nam Fung Road 黃竹坑道，近南風道	To be determined 待確定								
Total No. Completed 已完成項目總數					10	4	4	2	2	2	1	0

Progress Monitoring for Upgrading Barrier-Free Access and Facilities in Government Premises/ Facilities  
 監察提升政府物業／設施的無障礙設施的進度報告

Progress up to (Date) 資料更新日期:

30-Sep-11

No. 項目	Department (Abbreviation) 部門	Category of Premises/Facilities 物業／設施種類	Location 地點	Type of Barrier-free Access Facilities to be provided (Lifts / Ramps / To be determined) 將提供的無障礙設施種類 (電梯／斜道／待確定)	(1a) Feasibility Study Commenced 開始可行性研究	(1b) Feasibility Study Completed 完成可行性研究	(2a) Detailed Design Commenced 開始詳細設計	(2b) Detailed Design Completed 完成詳細設計	(3) Evaluation of Tenders 評核標書	(4) Works Commenced 開始工程	(5) 50% or more of works Completed 工程完成超過50 %	(6) Works Completed 完成工程
1	HyD 路政署	Footbridge 行人天橋	across Causeway Road near Shelter Street 橫跨高士威道，近信德街	Lifts 電梯								
2	HyD 路政署	Footbridge 行人天橋	across Leighton Road and Irving Street 橫跨禮頓道與伊榮街路口	Lifts 電梯								
3	HyD 路政署	Footbridge 行人天橋	across Tonnochy Road and Harbour Road near Sun Hung Kai Centre 橫跨杜老誌道與港灣道，近新鴻基中心	Lifts 電梯								
4	HyD 路政署	Subway 行人隧道	across Wong Nai Chung Road and Queen's Road East 橫跨黃泥涌道及皇后大道東	Lifts 電梯								
5	HyD 路政署	Footbridge 行人天橋	across Gloucester Road near Luk Kwok Hotel 橫跨告士打道，近六國中心	Lifts 電梯								
6	HyD 路政署	Footbridge 行人天橋	across Harbour Road and Convention Avenue 橫跨港灣道及會議道	Lifts 電梯								
7	HyD 路政署	Footbridge 行人天橋	across Queen's Road East near Wan Chai Park and Wah Yan College 橫跨皇后大道東，近灣仔公園和華仁書院	To be determined 待確定								
8	HyD 路政署	Footbridge 行人天橋	across Harbour Road near Harbour Drive, Wan Chai 橫跨港灣道，近港灣徑	Lifts 電梯								
9	HyD 路政署	Footbridge 行人天橋	across Gloucester Road near Marsh Road Flyover 橫跨告士打道，近馬師道天橋	To be determined 待確定								
10	HyD 路政署	Footbridge 行人天橋	across Gloucester Road and Wan Shing Street beside Canal Road 橫跨告士打道和運咸街，近聯合道旁	Lifts 電梯								
11	HyD 路政署	Footbridge 行人天橋	across Fleming Road near Harbour Road 橫跨菲林明道，近港灣道	Lifts 電梯								
12	HyD 路政署	Footbridge 行人天橋	across Yee Wo Street near Pennington Street and Sugar Street 橫跨怡和街，近邊寧頓街和糖街	To be determined 待確定								
13	HyD 路政署	Footbridge 行人天橋	across O'Brien Road and Hennessy Road near Wan Chai MTR Station 橫跨柯布連道和軒尼詩道，近港鐵灣仔站	To be determined 待確定								
14	HyD 路政署	Footbridge 行人天橋	across Harbour Road connecting to Shui On Centre 橫跨港灣道，連接瑞安中心	To be determined 待確定								
15	HyD 路政署	Footbridge 行人天橋	across Gloucester Road and Fenwick Street 橫跨告士打道和分域街	Lifts 電梯								
16	HyD 路政署	Footbridge 行人天橋	across Gloucester Road near Central Plaza 橫跨告士打道，近中環廣場	Lifts 電梯								
17	HyD 路政署	Subway 行人隧道	across Sports Road, Happy Valley 跑馬地，黃泥涌峽天橋與堅拿道天橋底，近體育道	Ramps 斜道								
18	HyD 路政署	Footbridge 行人天橋	Cross Harbour Tunnel Footbridge across Slip Road of Cross Harbour Tunnel 紅磡海底隧道港島東出口近告士打道與鴻興道天橋	To be determined 待確定								
19	HyD 路政署	Footbridge 行人天橋	Stewart Road Footbridge across Gloucester Road near Stewart Road 橫跨告士打道近史釗域道	To be determined 待確定								
20	HyD 路政署	Footbridge 行人天橋	across Gloucester Road at Tonnochy Road 橫跨告士打道與杜老誌道	To be determined 待確定								
Total No. Completed 已完成項目總數					20	6	6	2	2	2	1	0

Progress Monitoring for Upgrading Barrier-Free Access and Facilities in Government Premises/ Facilities  
 監察提升政府物業／設施的無障礙設施的進度報告

Progress up to (Date) 資料更新日期:

30-Sep-11

No. 項目	Department (Abbreviation) 部門	Category of Premises/Facilities 物業／設施種類	Location 地點	Type of Barrier-free Access Facilities to be provided (Lifts / Ramps / To be determined) 將提供的無障礙設施種類 (電梯／斜道／待確定)	(1a) Feasibility Study Commenced 開始可行性研究	(1b) Feasibility Study Completed 完成可行性研究	(2a) Detailed Design Commenced 開始詳細設計	(2b) Detailed Design Completed 完成詳細設計	(3) Evaluation of Tenders 評核標書	(4) Works Commenced 開始工程	(5) 50% or more of works Completed 工程完成超過50 %	(6) Works Completed 完成工程
1	HyD 路政署	Footbridge 行人天橋	across Waterloo Road near Suffolk Road 橫跨窩打老道近沙福道	Lifts 電梯								
2	HyD 路政署	Subway 行人隧道	across J/O Ma Tau Chung Road and Argyle Street at Kowloon City Interchange 交匯處橫跨馬頭涌道/亞皆老街交界	Lifts 電梯								
3	HyD 路政署	Subway 行人隧道	across J/O Argyle Street and Prince Edward Road West at Kowloon City Interchange 交匯處橫跨亞皆老街/太子道西交界	Lifts 電梯								
4	HyD 路政署	Subway 行人隧道	across Prince Edward Road West at Kowloon City Interchange 交匯處橫跨太子道西	Lifts 電梯								
5	HyD 路政署	Footbridge 行人天橋	across j/o Kowloon City Road and San Shan Road 橫跨九龍城道與新山道交界處	Lifts 電梯								
6	HyD 路政署	Footbridge 行人天橋	across Waterloo Road at j/o Waterloo Road and Durham Road 窩打老道與對衡道交界處橫跨窩打老道	Lifts 電梯								
7	HyD 路政署	Subway 行人隧道	across Prince Edward Road East near Sze Mei Street 橫跨太子道東，近四美街	Lifts 電梯								
8	HyD 路政署	Subway 行人隧道	across MTR track at Surrey Lane 橫跨港鐵路軌，近舒梨道	Lifts 電梯								
9	HyD 路政署	Footbridge 行人天橋	across Princess Margaret Road near Wylie Road and Oi Man Estate 橫跨公主道近愛民邨敦民樓	To be determined 待確定								
10	HyD 路政署	Subway 行人隧道	across Ma Tau Chung Road near Kowloon City Interchange 橫跨馬頭涌道，近九龍城交匯處	To be determined 待確定								
11	HyD 路政署	Subway 行人隧道	across Chatham Road North near Winslow Street 橫跨漆咸道北，近溫思勞街	To be determined 待確定								
12	HyD 路政署	Subway 行人隧道	at Chatham Road Interchange adjacent to Oi Sen Path 漆咸道交匯處，近愛晨徑	To be determined 待確定								
13	HyD 路政署	Subway 行人隧道	across Prince Edward Road East and Ma Tau Chung Road near Nga Tsin Wai Road and Olympic Avenue 橫跨太子道西與馬頭涌道，近衙前圍道	To be determined 待確定								
14	HyD 路政署	Footpath at Flyover 行車橋旁的行人路	at Chatham Road North over railway, Hung Hom 漆咸道北跨越東鐵路軌	To be determined 待確定								
15	HyD 路政署	Footpath at Flyover 行車橋旁的行人路	between Gillies Avenue South and Hung Hom railway terminus 機利士南路至紅磡站的暢運道	To be determined 待確定								
16	HyD 路政署	Footpath at Flyover 行車橋旁的行人路	J/O Lung Cheung Road and Waterloo Road 龍翔道與窩打老道交界	To be determined 待確定								
Total No. Completed 已完成項目總數					16	4	4	1	0	0	0	0

Progress Monitoring for Upgrading Barrier-Free Access and Facilities in Government Premises/ Facilities  
監察提升政府物業／設施的無障礙設施的進度報告

Progress up to (Date) 資料更新日期:

30-Sep-11

No. 項目	Department (Abbreviation) 部門	Category of Premises/Facilities 物業／設施種類	Location 地點	Type of Barrier-free Access Facilities to be provided (Lifts / Ramps / To be determined) 將提供的無障礙設施種類 ( 電梯／斜道／待確定)	(1a) Feasibility Study Commenced 開始可行性研究	(1b) Feasibility Study Completed 完成可行性研究	(2a) Detailed Design Commenced 開始詳細設計	(2b) Detailed Design Completed 完成詳細設計	(3) Evaluation of Tenders 評核標書	(4) Works Commenced 開始工程	(5) 50% or more of works Completed 工程完成超過50 %	(6) Works Completed 完成工程
1	HyD 路政署	Footbridge 行人天橋	across Ngau Tau Kok Road and Chun Wah Road at bus terminus, Ngau Tau Kok 牛頭角，橫跨牛頭角道及振華道巴士總站	Lifts 電梯								
2	HyD 路政署	Subway 行人隧道	at Lam Tin Bus Terminus and MTR Station in Sceneway Garden, Lam Tin 藍田，在匯景花園內的巴士總站及港鐵車站	Lifts 電梯								
3	HyD 路政署	Footbridge 行人天橋	across Wai Yip Street near Lam Hing Street and HKU Space, Kowloon Bay 九龍灣，橫跨偉業街，近臨興街和香港大學專業進修學院	To be determined 待確定								
4	HyD 路政署	Footbridge 行人天橋	across Wai Yip Street near Sheung Yee Road, Kowloon Bay 九龍灣，橫跨偉業街，近常怡道	Lifts 電梯								
5	HyD 路政署	Footbridge 行人天橋	across Hip Wo Street near Cheung Wo Court, Kwun Tong 觀塘，橫跨協和街，近祥和苑	Lifts 電梯								
6	HyD 路政署	Subway 行人隧道	across Shun Ching Street near San Lee Street and Shun Lee Estate, Kwun Tong 觀塘，橫跨新清水灣道 近新利街	Lifts 電梯								
7	HyD 路政署	Footbridge 行人天橋	across New Clear Water Bay Road near Ping Shek Estate, Choi Hung 彩虹，橫跨新清水灣道，近坪石邨	To be determined 待確定								
8	HyD 路政署	Footbridge 行人天橋	across Kwun Tong Road near exit B of MTR Kowloon Bay Station, Kowloon Bay 九龍灣，橫跨觀塘道，近九龍灣鐵路B出口	To be determined 待確定								
9	HyD 路政署	Subway 行人隧道	across Kai Fuk Road near Wang Chin Street, Kowloon bay 九龍灣，橫跨啟福道，近宏展街	To be determined 待確定								
10	HyD 路政署	Footpath at Flyover 行車橋旁的行人路	at Shun Lee Tsuen Road over New Clear Water Bay Road, Choi Hung 彩虹，橫跨新清水灣道的順利村道	To be determined 待確定								
Total No. Completed 已完成項目總數					10	2	2	0	0	0	0	

Progress Monitoring for Upgrading Barrier-Free Access and Facilities in Government Premises/ Facilities  
 監察提升政府物業／設施的無障礙設施的進度報告

Progress up to (Date) 資料更新日期:

30-Sep-11

No. 項目	Department (Abbreviation) 部門	Category of Premises/Facilities 物業／設施種類	Location 地點	Type of Barrier-free Access Facilities to be provided (Lifts / Ramps / To be determined) 將提供的無障礙設施種類 (電梯／斜道／待確定)	(1a) Feasibility Study Commenced 開始可行性研究	(1b) Feasibility Study Completed 完成可行性研究	(2a) Detailed Design Commenced 開始詳細設計	(2b) Detailed Design Completed 完成詳細設計	(3) Evaluation of Tenders 評核標書	(4) Works Commenced 開始工程	(5) 50% or more of works Completed 工程完成超過50 %	(6) Works Completed 完成工程
1	HyD 路政署	Footbridge 行人天橋	across Lung Chung Road and Nam Cheong Street, Tai Wo Ping 大窩坪，橫跨龍翔道與南昌街，近畢架山花園第二期	Lifts 電梯								
2	HyD 路政署	Subway 行人隧道	across Tai Po Road near Pei Ho Street, Shek Kip Mei 石硤尾，橫跨大埔道，近北河街	Lifts 電梯								
3	HyD 路政署	Footbridge 行人天橋	across Lai Chi Kok Road near Cheung Shun Street, Lai Chi Kok 荔枝角，橫跨荔枝角道，近長順街	Lifts 電梯								
4	HyD 路政署	Footbridge 行人天橋	across Nam Cheong Street near Chak On Estate, Shek Kip Mei 石硤尾，橫跨南昌街，近澤安邨	Lifts 電梯								
5	HyD 路政署	Subway 行人隧道	across Cheung Sha Wan Road at Kweilin Street, Shamshuipo 深水埗，桂林街橫跨長沙灣道	Lifts 電梯								
6	HyD 路政署	Footbridge 行人天橋	across Lung Cheung Road near Beacon Heights, Tai Wo Ping 大窩坪，橫跨龍翔道，近畢架山花園	Lifts 電梯								
7	HyD 路政署	Footbridge 行人天橋	across Cheung Sha Wan Road at exit of Cheung Sha Wan MTR Station, Cheung Sha Wan 長沙灣，在港鐵長沙灣站出口橫跨長沙灣道	Lifts 電梯								
8	HyD 路政署	Footbridge 行人天橋	across Tai Po Road between Lei Cheng Uk Estate and Lung Cheung Road, So Uk 蘇屋，橫跨大埔道(在李鄭屋邨與龍翔道之間)	Lifts 電梯								
<b>Total No. Completed 已完成項目總數</b>					<b>8</b>	<b>5</b>	<b>5</b>	<b>1</b>	<b>1</b>	<b>1</b>	<b>1</b>	<b>0</b>



Progress Monitoring for Upgrading Barrier-Free Access and Facilities in Government Premises/ Facilities  
 監察提升政府物業／設施的無障礙設施的進度報告

Progress up to (Date) 資料更新日期:

30-Sep-11

No. 項目	Department (Abbreviation) 部門	Category of Premises/Facilities 物業／設施種類	Location 地點	Type of Barrier-free Access Facilities to be provided (Lifts / Ramps / To be determined) 將提供的無障礙設施種類 (電梯／斜道／待確定)	(1a) Feasibility Study Commenced 開始可行性研究	(1b) Feasibility Study Completed 完成可行性研究	(2a) Detailed Design Commenced 開始詳細設計	(2b) Detailed Design Completed 完成詳細設計	(3) Evaluation of Tenders 評核標書	(4) Works Commenced 開始工程	(5) 50% or more of works Completed 工程完成超過50 %	(6) Works Completed 完成工程
1	HyD 路政署	Footbridge 行人天橋	at Fung Tak Road J/O Po Kong Tseun Road 鳳德道及蒲崗邨道交界	Lifts and stairlifts 電梯及電動樓梯機								
2	HyD 路政署	Footbridge 行人天橋	across Lung Cheung Road at Tin Ma Court 橫跨龍翔道，近天馬苑	Lifts 電梯								
3	HyD 路政署	Footbridge 行人天橋	across Ma Chai Hang Road at roundabout near Lung Cheung Government Secondary School 龍翔官立中學附近的迴旋處橫跨馬仔坑道	Lifts 電梯								
4	HyD 路政署	Subway 行人隧道	across Lung Cheung Road near Choi Hung MTR Station 橫跨龍翔道，近港鐵彩虹站	To be determined 待確定								
5	HyD 路政署	Subway 行人隧道	across Prince Edward Road East near San Po Kong Interchange 橫跨太子道東，近新蒲崗交匯處及橫跨太子道東與 新蒲崗交匯處近協調道	To be determined 待確定								
6	HyD 路政署	Subway 行人隧道	at Prince Edward Road East near Kwun Tong Road 橫跨太子道東，近觀塘道	To be determined 待確定								
7	HyD 路政署	Subway 行人隧道	across Po Kong Village Road Southbound to Tai Hom Road 橫跨蒲崗村道往大磡道南行線斜路	To be determined 待確定								
8	HyD 路政署	Footpath at Flyover 行車橋旁的行人路	at Po Kong Village Road over Lung Cheung Road 橫跨龍翔道的蒲崗村道	To be determined 待確定								
Total No. Completed 已完成項目總數					8	2	2	0	0	0	0	

Progress Monitoring for Upgrading Barrier-Free Access and Facilities in Government Premises/ Facilities  
 監察提升政府物業／設施的無障礙設施的進度報告

Progress up to (Date) 資料更新日期:

30-Sep-11

No. 項目	Department (Abbreviation) 部門	Category of Premises/Facilities 物業／設施種類	Location 地點	Type of Barrier-free Access Facilities to be provided (Lifts / Ramps / To be determined) 將提供的無障礙設施種類 (電梯／斜道／待確定)	(1a) Feasibility Study Commenced 開始可行性研究	(1b) Feasibility Study Completed 完成可行性研究	(2a) Detailed Design Commenced 開始詳細設計	(2b) Detailed Design Completed 完成詳細設計	(3) Evaluation of Tenders 評核標書	(4) Works Commenced 開始工程	(5) 50% or more of works Completed 工程完成超過50 %	(6) Works Completed 完成工程
1	HyD 路政署	Footbridge 行人天橋	across Salisbury Road and Mody near Empire Centre 尖沙咀東部，橫跨麼地道和梳士巴利道，近帝國中心	Lifts 電梯								
2	HyD 路政署	Footbridge 行人天橋	across Salisbury Road and Mody near Shangri-La Hotel and Tsim Sha Tsui East Ferry Pier 尖沙咀東部，橫跨麼地道和梳士巴利道，近香格里拉	Lifts 電梯								
3	HyD 路政署	Subway 行人隧道	across Nathan Road at Bute Street, Mongkok 旺角，弼街橫跨彌敦道	Lifts 電梯								
4	HyD 路政署	Footbridge 行人天橋	across Hong Chong Road near Hung Hom Cross Harbour Tunnel, Hung Hom 紅磡，橫跨康莊道，近紅磡海底隧道	Lifts 電梯								
5	HyD 路政署	Footbridge 行人天橋	across Auslin Road West beside Toll Gate of Western Harbour Crossing, Tsim Sha Tsui 尖沙咀，橫跨柯士甸道西，在西區海底隧道的隧道費繳費處旁	Lifts 電梯								
6	HyD 路政署	Footbridge 行人天橋	across Argyle Street near Yim Po Fong Street and Luen Wan St, Mong Kok 旺角，橫跨亞皆老街，近染布房街和聯運街	Lifts 電梯								
7	HyD 路政署	Footbridge 行人天橋	across Chatham Road South and Granville Road near Hong Kong Science Museum, Tsim Sha Tsui East 尖沙咀東部，橫跨漆咸道南和加連威老道，近香港太空館	To be determined 待確定								
8	HyD 路政署	Subway 行人隧道	across Chatham Road South near Gun Club Hill Barracks, Hung Hom 紅磡，橫跨漆咸道南，近加士居道	Lifts 電梯								
9	HyD 路政署	Subway 行人隧道	across Nathan Road near Saigon Street, Jordan 佐敦，橫跨彌敦道，近西貢街	To be determined 待確定								
10	HyD 路政署	Subway 行人隧道	across Chatham Road South near Gascoigne Road and Hong Kong Girl Guides Headquarters, Hung Hom 紅磡，橫跨漆咸道南往加士居道	Lift and Ramps 電梯及斜道								
11	HyD 路政署	Subway 行人隧道	at Chatham Road Interchange, Hung Hom 紅磡，漆咸道交匯處	Lift and Ramps 電梯及斜道								
12	HyD 路政署	Subway 行人隧道	across Hong Cheong Road at Chatham Road Interchange, Hung Hom 紅磡，橫跨康莊道 近漆咸道	Lift and Ramps 電梯及斜道								
13	HyD 路政署	Subway 行人隧道	across Chatham Road South near Polytechnic University at Chatham Road Interchange, Hung Hom 紅磡，康莊道與漆咸道南之間，近香港理工大學	Lift and Ramps 電梯及斜道								
14	HyD 路政署	Footbridge 行人天橋	across Luen Wan Street, Mongkok 旺角，橫跨聯運街	To be determined 待確定								
15	HyD 路政署	Footbridge 行人天橋	along Science Museum Path across Science Museum Road and Hong Tat Path 尖沙咀東部，沿科學館徑橫跨科學館道與康達徑	To be determined 待確定								
16	HyD 路政署	Subway 行人隧道	across Jordan Road near Canton Road and Ferry Street, Yau Ma Tei 油麻地，橫跨佐敦道，近廣東道與渡船街	To be determined 待確定								
Total No. Completed 已完成項目總數					16	3	3	2	2	2	0	0

Progress Monitoring for Upgrading Barrier-Free Access and Facilities in Government Premises/ Facilities  
 監察提升政府物業／設施的無障礙設施的進度報告

Progress up to (Date) 資料更新日期:

30-Sep-11

No. 項目	Department (Abbreviation) 部門	Category of Premises/Facilities 物業／設施種類	Location 地點	Type of Barrier-free Access Facilities to be provided (Lifts / Ramps / To be determined) 將提供的無障礙設施種類 (電梯／斜道／待確定)	(1a) Feasibility Study Commenced 開始可行性研究	(1b) Feasibility Study Completed 完成可行性研究	(2a) Detailed Design Commenced 開始詳細設計	(2b) Detailed Design Completed 完成詳細設計	(3) Evaluation of Tenders 評核標書	(4) Works Commenced 開始工程	(5) 50% or more of works Completed 工程完成超過50 %	(6) Works Completed 完成工程
1	HyD 路政署	Footbridge 行人天橋	across Wo Yi Hop Road junction of Cheung Wing Road 葵涌，和宜合道和昌榮路路口	Lifts 電梯								
2	HyD 路政署	Footbridge 行人天橋	across Tsing Yi Heung Sze Wui Road near Vigor Industrial Building, Tsing Yi 青衣，橫跨青衣鄉事會路，近偉力工業大廈	Lifts 電梯								
3	HyD 路政署	Subway 行人隧道	across Ching Hong Road near Mayfair Gardens, Tsing Yi 青衣，橫跨青康路，近美景花園	Lifts 電梯								
4	HyD 路政署	Footbridge 行人天橋	across Tsuen Wan Road and Kwai Hei Street near Kwai Fuk Road, Kwai Chung 葵涌，橫跨荃灣路與葵喜街，近葵福路	To be determined 待確定								
5	HyD 路政署	Footbridge 行人天橋	at the junction of Hing Fong Road and Kwai Fuk Road, Kwai Chung 葵涌，橫跨興芳路與葵福路交界	To be determined 待確定								
6	HyD 路政署	Footbridge 行人天橋	across Kwai Chung Road near Fung King House of Lai King Estate, Ha Kwai Chung 下葵涌，橫跨葵涌道，近荔景邨風景樓	To be determined 待確定								
7	HyD 路政署	Footbridge 行人天橋	at Tsing Tsuen Road near Tierra Verde, Tsing Yi 青荃路，近盈翠半島	To be determined 待確定								
8	HyD 路政署	Subway 行人隧道	across Kwai Chung road near Princess Margaret Hospital, Kwai Chung Interchange 葵涌交匯處橫跨葵涌道，近瑪嘉烈醫院	To be determined 待確定								
9	HyD 路政署	Subway 行人隧道	across Tsuen Wan Road near Lai King Estate, Lai King 荔景，橫跨荃灣路，近荔景邨	To be determined 待確定								
10	HyD 路政署	Subway 行人隧道	across Tsing Yi Road near Cheung Ching Estate, Tsing Yi 青衣，橫跨青衣路，近長青邨	To be determined 待確定								
11	HyD 路政署	Subway 行人隧道	across Kwai Fuk Road near Shing Fuk Street, Kwai Chung 葵涌，橫跨葵福路，近盛福街	To be determined 待確定								
12	HyD 路政署	Subway 行人隧道	across Castle Peak Road - Kwai Chung near Yiu Wing Lane, Kwai Chung 葵涌，橫跨青山公路 - 葵涌段，近耀榮里	To be determined 待確定								
13	HyD 路政署	Footbridge 行人天橋	across Kwai Chung Road & Container Port Road South 橫跨葵涌路貨櫃碼頭南路	To be determined 待確定								
14	HyD 路政署	Footpath at Flyover 行車橋旁的行人路	Tsing Yi South Bridge 青衣大橋	To be determined 待確定								
15	HyD 路政署	Footpath at Flyover 行車橋旁的行人路	Tsing Tsuen Bridge 青荃橋	To be determined 待確定								
16	HyD 路政署	Footpath at Flyover 行車橋旁的行人路	Bridge at Kwai Tsing Road 沿葵青路	To be determined 待確定								
17	HyD 路政署	Footbridge 行人天橋	across Kwai Chung Road between Golden Dragon Industrial Centre and Kwai Oi House, Kwai Fong Estate 橫跨葵涌路連接金龍工業中心及葵芳邨葵愛樓	To be determined 待確定								
<b>Total No. Completed 已完成項目總數</b>					<b>17</b>	<b>3</b>	<b>3</b>	<b>1</b>	<b>1</b>	<b>1</b>	<b>0</b>	<b>0</b>

Progress Monitoring for Upgrading Barrier-Free Access and Facilities in Government Premises/ Facilities  
監察提升政府物業／設施的無障礙設施的進度報告

Progress up to (Date) 資料更新日期:

30-Sep-11

No. 項目	Department (Abbreviation) 部門	Category of Premises/Facilities 物業／設施種類	Location 地點	Type of Barrier-free Access Facilities to be provided (Lifts / Ramps / To be determined) 將提供的無障礙設施種類 (電梯／斜道／待確定)	(1a) Feasibility Study Commenced 開始可行性研究	(1b) Feasibility Study Completed 完成可行性研究	(2a) Detailed Design Commenced 開始詳細設計	(2b) Detailed Design Completed 完成詳細設計	(3) Evaluation of Tenders 評核標書	(4) Works Commenced 開始工程	(5) 50% or more of works Completed 工程完成超過50 %	(6) Works Completed 完成工程
1	HyD 路政署	Footbridge 行人天橋	Footbridge across Choi Yuen Road and San Wan Road near Pak Wo Road, Sheung Shui 上水，橫跨彩園道及新運路，近百和路	Lifts 電梯								
2	HyD 路政署	Subway 行人隧道	Subway across Pak Wo Road near Fung Ying Sin Koon, Fanling 粉嶺，橫跨百和路，近蓬瀛仙館	Lifts 電梯								
3	HyD 路政署	Footbridge 行人天橋	across Choi Yuen Road and San Wan Road near Sheung Shui KCR Station and Choi Yuk House of Choi Po Court, Sheung Shui 上水，橫跨彩園道及新運路近東鐵綫上水站及彩浦苑彩玉樓	Lifts 電梯								
4	HyD 路政署	Footbridge 行人天橋	across Choi Yuen Road near Sheung Shui Station, Sheung Shui 上水，橫跨彩園道，近上水港鐵站	To be determined 待確定								
5	HyD 路政署	Footbridge 行人天橋	across Jockey Club Road near Tin Ping Estate, Sheung Shui 上水，橫跨馬會道，近天平邨	To be determined 待確定								
6	HyD 路政署	Footbridge 行人天橋	across railway tracks and Fanling Highway near Pak Wo Road and Wo Hing Road, Wo Hop Shek 和合石，橫跨港鐵路軌和粉嶺公路近和興路和百和路	To be determined 待確定								
7	HyD 路政署	Footbridge 行人天橋	across San Wan Road near south of Sha Tau Kok Road roundabout, & across Fanling Station Road near Sha Tau Kok Road and San Wan Road roundabout, Fanling 粉嶺，橫跨新運路和粉嶺車站路，近迴旋處	To be determined 待確定								
8	HyD 路政署	Footbridge 行人天橋	across Lung Sum Avenue near San Fat Street, Sheung Shui 上水，橫跨龍琛路，近新發街	To be determined 待確定								
9	HyD 路政署	Subway 行人隧道	at Lo Wu Station, Lo Wu 羅湖港鐵站	To be determined 待確定								
10	HyD 路政署	Subway 行人隧道	across Jockey Club road near Sha Tau Kok Road roundabout, Fanling 粉嶺，橫跨沙頭角公路龍躍頭段及馬會道	To be determined 待確定								
11	HyD 路政署	Footbridge 行人天橋	across Fanling Highway & San Wan Road, Sheung Shui 上水，橫跨新運路與粉嶺公路	To be determined 待確定								
12	HyD 路政署	Footbridge 行人天橋	across Wo Hing Road near Wah Ming Road, Fanling 粉嶺，橫跨和興路，近華明路	To be determined 待確定								
13	HyD 路政署	Footbridge 行人天橋	across Pak Wo Road near Wai Ming Street, Fanling 粉嶺，橫跨百和路近，偉明街	To be determined 待確定								
14	HyD 路政署	Subway 行人隧道	across Fanling Highway near Choi Yuen Estate, Sheung Shui 上水，橫跨粉嶺公路，近彩園邨	To be determined 待確定								
15	HyD 路政署	Subway 行人隧道	across Fanling Highway near Tai Tau Leng, Sheung Shui 上水，橫跨粉嶺公路，近大頭嶺	To be determined 待確定								
Total No. Completed 已完成項目總數					15	3	3	1	1	1	0	0

Progress Monitoring for Upgrading Barrier-Free Access and Facilities in Government Premises/ Facilities  
 監察提升政府物業／設施的無障礙設施的進度報告

Progress up to (Date) 資料更新日期:

30-Sep-11

No. 項目	Department (Abbreviation) 部門	Category of Premises/Facilities 物業／設施種類	Location 地點	Type of Barrier-free Access Facilities to be provided (Lifts / Ramps / To be determined) 將提供的無障礙設施種類 (電梯／斜道／待確定)	(1a) Feasibility Study Commenced 開始可行性研究	(1b) Feasibility Study Completed 完成可行性研究	(2a) Detailed Design Commenced 開始詳細設計	(2b) Detailed Design Completed 完成詳細設計	(3) Evaluation of Tenders 評核標書	(4) Works Commenced 開始工程	(5) 50% or more of works Completed 工程完成超過50 %	(6) Works Completed 完成工程
1	HyD 路政署	Subway 行人隧道	across Clear Water Bay Road near Tseng Lan Shue 橫跨清水灣道，近井欄樹	To be determined 待確定								
Total No. Completed 已完成項目總數					1	0	0	0	0	0	0	0

Progress Monitoring for Upgrading Barrier-Free Access and Facilities in Government Premises/ Facilities  
 監察提升政府物業／設施的無障礙設施的進度報告

Progress up to (Date) 資料更新日期:

30-Sep-11

No. 項目	Department (Abbreviation) 部門	Category of Premises/Facilities 物業／設施種類	Location 地點	Type of Barrier-free Access Facilities to be provided (Lifts / Ramps / To be determined) 將提供的無障礙設施種類 (電梯／斜道／待確定)	(1a) Feasibility Study Commenced 開始可行性研究	(1b) Feasibility Study Completed 完成可行性研究	(2a) Detailed Design Commenced 開始詳細設計	(2b) Detailed Design Completed 完成詳細設計	(3) Evaluation of Tenders 評核標書	(4) Works Commenced 開始工程	(5) 50% or more of works Completed 工程完成超過50 %	(6) Works Completed 完成工程
1	HyD 路政署	Footbridge 行人天橋	across Lion Rock Tunnel Road near Fung Shing Court, Tai Wai 大圍，橫跨獅子山隧道公路，近豐成苑	Lifts 電梯								
2	HyD 路政署	Subway 行人隧道	across Tai Po Road near Fo Tan Road 橫跨大埔道，近火炭路	Ramps 斜道								
3	HyD 路政署	Footbridge 行人天橋	across Tai Po Road (Sha Tin) near Wo Che Street 橫跨大埔公路 - 沙田段，近禾輋街	To be determined 待確定								
4	HyD 路政署	Footbridge 行人天橋	across Shai Tin Wai Road near Sha Kok Street 橫跨沙田圍路，近沙角街	To be determined 待確定								
5	HyD 路政署	Subway 行人隧道	at junction of Fo Tan Road and Yuen Wo Road 火炭路與源禾路交界	To be determined 待確定								
6	HyD 路政署	Subway 行人隧道	across Tolo Highway near Chak Cheung Street, Ma Liu Shui 馬料水，橫跨吐露港公路往澤祥街斜路，近瑞祥街	To be determined 待確定								
7	HyD 路政署	Footbridge 行人天橋	at Tai Po Road over Sha Tin Station near Tin Liu 大埔公路 - 沙田段，近沙田鐵路站與田寮	To be determined 待確定								
<b>Total No. Completed 已完成項目總數</b>					<b>7</b>	<b>2</b>	<b>2</b>	<b>0</b>	<b>0</b>	<b>0</b>	<b>0</b>	<b>0</b>

Progress Monitoring for Upgrading Barrier-Free Access and Facilities in Government Premises/ Facilities  
 監察提升政府物業／設施的無障礙設施的進度報告

Progress up to (Date) 資料更新日期:

30-Sep-11

No. 項目	Department (Abbreviation) 部門	Category of Premises/Facilities 物業／設施種類	Location 地點	Type of Barrier-free Access Facilities to be provided (Lifts / Ramps / To be determined) 將提供的無障礙設施種類 (電梯／斜道／待確定)	(1a) Feasibility Study Commenced 開始可行性研究	(1b) Feasibility Study Completed 完成可行性研究	(2a) Detailed Design Commenced 開始詳細設計	(2b) Detailed Design Completed 完成詳細設計	(3) Evaluation of Tenders 評核標書	(4) Works Commenced 開始工程	(5) 50% or more of works Completed 工程完成超過50 %	(6) Works Completed 完成工程
1	HyD 路政署	Footbridge 行人天橋	across Fanling Highway and railway track between Tai Wo and Tai Hang 大窩與泰亨之間橫跨粉嶺公路及港鐵路軌	Ramps 斜道								
2	HyD 路政署	Subway 行人隧道	under East Rail west of Tai Wo Station 東鐵太和站西面	Ramps 斜道								
3	HyD 路政署	Subway 行人隧道	junction of Nam Wan Road and Kwong Fuk Road 南運道與廣福道路口	Lifts 電梯								
4	HyD 路政署	Footbridge 行人天橋	across railway track and Fanling Highway near Tai Hang Fui Sha Wai between Hong Lok Yuen and Tai Hang 康樂園與泰亨之間橫跨港鐵路軌與粉嶺公路，近泰亨巴士站	To be determined 待確定								
5	HyD 路政署	Footbridge 行人天橋	across railway track and Fanling Highway between Yuen Leng and Nam Wah Po 元嶺與南華甫之間橫跨港鐵路軌與粉嶺公路	To be determined 待確定								
6	HyD 路政署	Footbridge 行人天橋	across railway track near Kau Lung Hang Lo Wai 橫跨港鐵路軌，近九龍坑老圍	To be determined 待確定								
7	HyD 路政署	Footbridge 行人天橋	across railway track near Tong Hang between Hong Lok Yuen and Wo Hop Shek 橫跨康樂園至和合石一段港鐵路軌，近塘坑	To be determined 待確定								
8	HyD 路政署	Footbridge 行人天橋	across Tai Po Tai Wo Road and Lam Tsuen River at Tai Po Centre 橫跨大埔太和路與林林河，近大埔中心	To be determined 待確定								
9	HyD 路政署	Footbridge 行人天橋	across Nam Wan Road near Tai Po Centre and Sun Hing Garden 橫跨南運道近大埔中心和新興花園	To be determined 待確定								
10	HyD 路政署	Footbridge 行人天橋	across Ting Kok Road near Tung Leung Road 橫跨汀角路，近棟樑路	To be determined 待確定								
11	HyD 路政署	Footbridge 行人天橋	across Nam Wan Road at Uptown Plaza 南運路樓梯，近運頭塘邨	To be determined 待確定								
12	HyD 路政署	Subway 行人隧道	across Fanling Highway near Tai Po Road - Tai Wo 橫跨粉嶺公路近大埔公路 - 大窩段	To be determined 待確定								
13	HyD 路政署	Subway 行人隧道	across Nam Wan Road between Kwong Fuk Road and Plover Cove Road 橫跨南運路在廣福道和寶湖道之間	To be determined 待確定								
14	HyD 路政署	Subway 行人隧道	across Tai Po Tai Wo Road near Nam Wan Road 橫跨大埔太和路，近南運路	To be determined 待確定								
15	HyD 路政署	Subway 行人隧道	across Yuen Shin Road near Ting Kok Road and Dai Fuk Street 橫跨寧善路，近汀角路與大福街	To be determined 待確定								
<b>Total No. Completed 已完成項目總數</b>					<b>15</b>	<b>3</b>	<b>3</b>	<b>1</b>	<b>1</b>	<b>1</b>	<b>0</b>	<b>0</b>

Progress Monitoring for Upgrading Barrier-Free Access and Facilities in Government Premises/ Facilities  
 監察提升政府物業／設施的無障礙設施的進度報告

Progress up to (Date) 資料更新日期:

30-Sep-11

No. 項目	Department (Abbreviation) 部門	Category of Premises/Facilities 物業／設施種類	Location 地點	Type of Barrier-free Access Facilities to be provided (Lifts / Ramps / To be determined) 將提供的無障礙設施種類 ( 電梯 / 斜道 / 待確定 )	(1a) Feasibility Study Commenced 開始可行性研究	(1b) Feasibility Study Completed 完成可行性研究	(2a) Detailed Design Commenced 開始詳細設計	(2b) Detailed Design Completed 完成詳細設計	(3) Evaluation of Tenders 評核標書	(4) Works Commenced 開始工程	(5) 50% or more of works Completed 工程完成超過50 %	(6) Works Completed 完成工程
1	HyD 路政署	Footbridge 行人天橋	across MTR railway track (Tsuen Wan Line) near Mega Trade Centre 橫跨荃灣港鐵車廠及時貿中心	Ramps 斜道								
2	HyD 路政署	Footbridge 行人天橋	across Castle Peak Road near Fou Wah Centre 橫跨青山道，近富華中心	Lift and Ramps 電梯及斜道								
3	HyD 路政署	Footbridge 行人天橋	across Castle Peak Road (Tsuen Wan section) near Nan Fung Centre 橫跨青山公路 - 荃灣段，近南豐中心	To be determined 待確定								
4	HyD 路政署	Footbridge 行人天橋	across Tai Chung Road near Sha Tsui Road 橫跨大涌道，近沙咀道	To be determined 待確定								
5	HyD 路政署	Footbridge 行人天橋	across Castle Peak Road near Tsuen Wan Town Square 橫跨青山公路，近荃灣城市廣場	To be determined 待確定								
6	HyD 路政署	Subway 行人隧道	across Texaco Road at Tak Tai Path 橫跨德士古道，近德大徑	To be determined 待確定								
7	HyD 路政署	Footbridge 行人天橋	across Tuen Mun Road near Yau Kam Tau Village 橫跨屯門公路，近油柑頭村	To be determined 待確定								
8	HyD 路政署	Footbridge 行人天橋	across Tuen Mun Road near Pai Min Kok Village 橫跨屯門公路，近排棉角村	To be determined 待確定								
9	HyD 路政署	Footbridge 行人天橋	at Yeung Uk Road / Texaco Road 橫跨楊屋道與德士古道	To be determined 待確定								
10	HyD 路政署	Footbridge 行人天橋	across Shing Mun Road near Castle Peak Road - Kwai Chung 橫跨城門道近青山公路 - 葵涌段	To be determined 待確定								
11	HyD 路政署	Footbridge 行人天橋	across Kwai Chung Road & Container Port Road South 橫跨葵涌路貨櫃碼頭南路	To be determined 待確定								
12	HyD 路政署	Footbridge 行人天橋	across Sai Lau Kok Road between Luk Yeung Galleria and Tsuen Wan Multi-storey Carpark Building 綠楊坊與荃灣多層停車場大廈之間橫跨西樓角路	To be determined 待確定								
13	HyD 路政署	Subway 行人隧道	across Tuen Mun Road near Yau Kom Tau Water Treatment Works and Greenview Villa 橫跨屯門公路，近油柑頭濾水廠及錦柏豪苑	To be determined 待確定								
14	HyD 路政署	Footpath at Flyover 行車橋旁的行人路	Tai Ho Road North bridge near Tsuen Kam Interchange 大道北，近荃錦交匯處	To be determined 待確定								
<b>Total No. Completed 已完成項目總數</b>					<b>14</b>	<b>2</b>	<b>2</b>	<b>0</b>	<b>0</b>	<b>0</b>	<b>0</b>	



Progress Monitoring for Upgrading Barrier-Free Access and Facilities in Government Premises/ Facilities  
 監察提升政府物業／設施的無障礙設施的進度報告

Progress up to (Date) 資料更新日期:

30-Sep-11

No. 項目	Department (Abbreviation) 部門	Category of Premises/Facilities 物業／設施種類	Location 地點	Type of Barrier-free Access Facilities to be provided (Lifts / Ramps / To be determined) 將提供的無障礙設施種類 ( 電梯／斜道／待確定)	(1a) Feasibility Study Commenced 開始可行性研究	(1b) Feasibility Study Completed 完成可行性研究	(2a) Detailed Design Commenced 開始詳細設計	(2b) Detailed Design Completed 完成詳細設計	(3) Evaluation of Tenders 評核標書	(4) Works Commenced 開始工程	(5) 50% or more of works Completed 工程完成超過50 %	(6) Works Completed 完成工程
1	HyD 路政署	Bridge 行車天橋	across Tuen Mun Road near Tsing To Path 橫跨屯門公路，近青桃徑	Lifts 電梯								
2	HyD 路政署	Subway 行人隧道	across Tsing Wun Road to Wong Chu Road 橫跨皇珠路往青雲路的連接路	Lifts 電梯								
3	HyD 路政署	Footbridge 行人天橋	across Tuen Mun Road near San Tsing Street 橫跨屯門公路，近新青街	To be determined 待確定								
4	HyD 路政署	Footbridge 行人天橋	across Wu King Road near Wu Hong Street 橫跨湖景路，近湖康街	To be determined 待確定								
5	HyD 路政署	Footbridge 行人天橋	Tuen Mun Town Bridge (North) - across Tuen Mun Heung Sze Wui Road from Tuen Mun Town Park to Tuen Wui Street 屯門市橋北，橫跨屯門鄉事會路，屯門公園與屯匯 街之間	To be determined 待確定								
6	HyD 路政署	Footbridge 行人天橋	Tuen Mun Town Bridge (South) - across Tuen Mun Heung Sze Wui Road from Tuen Mun Town Park to Tuen Mun Cultural Square 屯門市橋南，橫跨屯門鄉事會路，屯門公園與屯門 文化廣場之間	To be determined 待確定								
7	HyD 路政署	Footbridge 行人天橋	staircase connected to north PTI of Siu Hong West Rail Station at Siu Hong Road 兆康路連接兆康港鐵站北面公共運輸交匯處之樓梯	To be determined 待確定								
8	HyD 路政署	Subway 行人隧道	across Tsing Wun Road near Yip Wong Road 橫跨青雲路，近業旺路	To be determined 待確定								
9	HyD 路政署	Footbridge 行人天橋	across Wu Shan Road near Wu King Road 橫跨湖山路，近湖景路	To be determined 待確定								
10	HyD 路政署	Footbridge 行人天橋	across Tsing Wun Road near Tuen Mun Hong Kong Institute of Vocational Education 橫跨青雲路，近香港專業教育學院屯門分校	To be determined 待確定								
11	HyD 路政署	Footbridge 行人天橋	staircase connected to Bridge N874 near South PTI of Siu Hong West Rail Station 屯門公路與兆康港鐵站南面公共運輸交匯處之間樓 梯	To be determined 待確定								
12	HyD 路政署	Footbridge 行人天橋	across Tuen Mun Road between Kai Man Path and Yan Oi Tong Circuit 橫跨屯門公路，啟民徑仁愛堂街之間	To be determined 待確定								
Total No. Completed 已完成項目總數					12	2	2	1	1	1	0	0

Progress Monitoring for Upgrading Barrier-Free Access and Facilities in Government Premises/ Facilities  
 監察提升政府物業／設施的無障礙設施的進度報告

Progress up to (Date) 資料更新日期:

30-Sep-11

No. 項目	Department (Abbreviation) 部門	Category of Premises/Facilities 物業／設施種類	Location 地點	Type of Barrier-free Access Facilities to be provided (Lifts / Ramps / To be determined) 將提供的無障礙設施種類 ( 電梯 / 斜道 / 待確定 )	(1a) Feasibility Study Commenced 開始可行性研究	(1b) Feasibility Study Completed 完成可行性研究	(2a) Detailed Design Commenced 開始詳細設計	(2b) Detailed Design Completed 完成詳細設計	(3) Evaluation of Tenders 評核標書	(4) Works Commenced 開始工程	(5) 50% or more of works Completed 工程完成超過50 %	(6) Works Completed 完成工程
1	HyD 路政署	Footbridge 行人天橋	across Fuk Hi Street near Wang Lok Street 橫跨福喜街，近宏樂街	To be determined 待確定								
2	HyD 路政署	Subway 行人隧道	across Tin Yin Road near Shui Lung House of Tin Shui Estate 橫跨天影路，近天瑞邨瑞龍樓	To be determined 待確定								
Total No. Completed 已完成項目總數					2	0	0	0	0	0	0	0